

地域区分等の考え方

参考資料 5-1

地域	細分化案	構成市町村	2015面積	2015人口 (高齢化率)	2045将来人口 (高齢化率)	主要インフラ
県北	日立周辺	日立市, 高萩市, 北茨城市	606.12km ²	259,104人 (29.7%)	160,345人 (47.1%)	常磐線, 常磐道, 国道6号・245号, ひたちBRT
	常陸太田周辺	常陸太田市, 常陸大宮市, 大子町	1,046.20km ²	112,934人 (34.7%)	62,774人 (54.7%)	水郡線, 国道118号・349号
県央	水戸周辺	水戸市, 笠間市, 小美玉市, 茨城町, 大洗町, 城里町	909.58km ²	468,040人 (26.7%)	370,124人 (40.9%)	常磐線, 水戸線, 大洗鹿島線, 常磐道, 北関東道, 国道6号・50号, 茨城空港
	ひたちなか周辺	ひたちなか市, 那珂市, 東海村	235.73km ²	247,678人 (25.1%)	201,124人 (38.9%)	常磐線, 湊線, 東水戸道路, 国道6号・245号, 常陸那珂港区
鹿行	鹿嶋周辺	鹿嶋市, 神栖市	252.96km ²	162,401人 (23.7%)	139,322人 (34.8%)	国道51号・124号, 鹿島港
	鉾田周辺	潮来市, 行方市, 鉾田市	501.49km ²	112,167人 (30.2%)	70,179人 (44.4%)	大洗鹿島線, 鹿島線, 東関東道, 国道355号
県南	土浦周辺	土浦市, 石岡市, 龍ヶ崎市, 取手市, 牛久市, かすみがうら市, 阿見町	773.83km ²	575,735人 (27.6%)	435,929人 (41.0%)	常磐線, 竜ヶ崎線, 常磐道, 国道6号・125号・354号, かしてつバス専用道
	つくば周辺	つくば市, 守谷市, つくばみらい市	398.59km ²	340,852人 (20.0%)	360,361人 (32.4%)	T×, 常磐道, 国道294号
	稲敷周辺	稲敷市, 美浦村, 河内町, 利根町	341.62km ²	84,133人 (32.6%)	43,447人 (52.9%)	圏央道, 国道125号
県西	古河周辺	古河市, 常総市, 坂東市, 五霞町, 境町	439.95km ²	289,819人 (26.4%)	212,820人 (38.7%)	宇都宮線, 常総線, 国道294号・354号, 新4号国道
	筑西周辺	結城市, 下妻市, 筑西市, 桜川市, 八千代町	590.99km ²	264,113人 (27.6%)	179,261人 (41.8%)	水戸線, 常総線, 真岡線, 北関東道, 国道50号・125号・294号

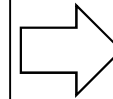
県北地域



2015年
 人口: 372千人
 高齢化率: 31.2%

日立周辺
 人口: 259千人
 高齢化率: 29.7%

常陸太田周辺
 人口: 113千人
 高齢化率: 34.7%



2045年
 人口: 223千人 **40%減**
 高齢化率: 49.2%

日立周辺
 人口: 160千人 **38%減**
 高齢化率: 47.1%

常陸太田周辺
 人口: 63千人 **44%減**
 高齢化率: 54.7%

	総生産 (2015) 単位: 兆円	農業産出額 (2016) 単位: 兆円	製造品出荷 額(2016) 単位: 兆円	商品販売額 (2016) 単位: 兆円	1人あたり 所得(2015) 単位: 百万円
県北地域 6市町	1.56	0.02	1.74	0.56	2.85
日立周辺3市	1.24	0.01	1.59	0.43	2.98
常陸太田周辺3市町	0.32	0.02	0.15	0.13	2.56



県央地域

2015年
 人口: 716千人
 高齢化率: 26.1%

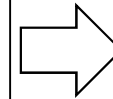
水戸周辺
 人口: 468千人
 高齢化率: 26.7%

ひたちなか周辺
 人口: 248千人
 高齢化率: 25.1%

2045年
 人口: 571千人 **20%減**
 高齢化率: 40.2%

水戸周辺
 人口: 370千人 **21%減**
 高齢化率: 40.9%

ひたちなか周辺
 人口: 201千人 **19%減**
 高齢化率: 38.9%



	総生産 (2015) 単位: 兆円	農業産出額 (2016) 単位: 兆円	製造品出荷 額(2016) 単位: 兆円	商品販売額 (2016) 単位: 兆円	1人あたり 所得(2015) 単位: 百万円
県央地域 9市町村	3.01	0.09	1.52	2.59	3.08
水戸周辺6市町	1.87	0.08	0.57	2.10	3.07
ひたちなか周辺3市村	1.14	0.01	0.94	0.48	3.10



鹿行地域

2015年

人口: 275千人
高齡化率: 26.4%

鹿嶋周辺
人口: 162千人
高齡化率: 23.7%

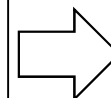
鉾田周辺
人口: 112千人
高齡化率: 30.2%

2045年

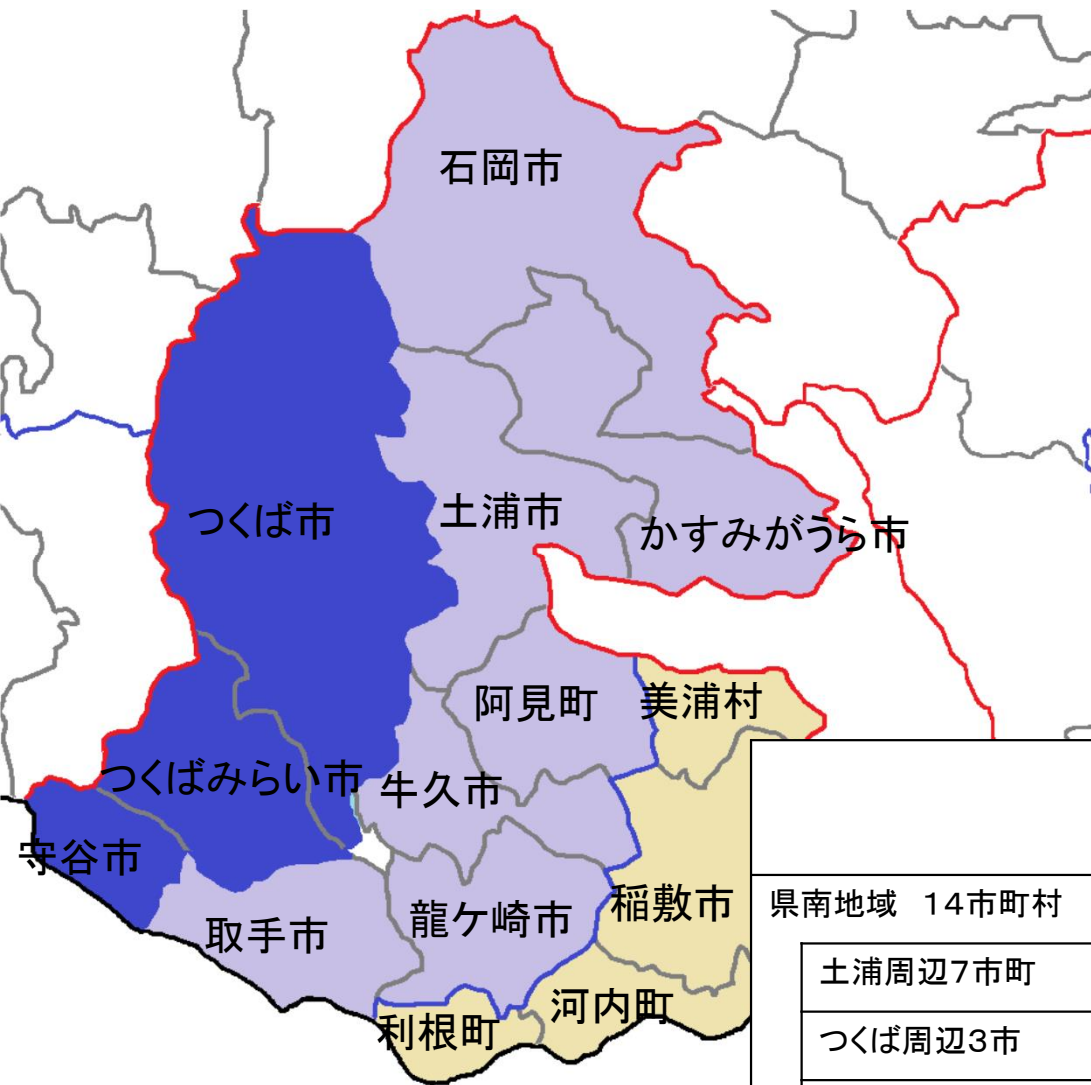
人口: 210千人 **24%減**
高齡化率: 38.0%

鹿嶋周辺
人口: 139千人 **14%減**
高齡化率: 34.8%

鉾田周辺
人口: 70千人 **37%減**
高齡化率: 44.4%



	総生産 (2015) 単位: 兆円	農業産出額 (2016) 単位: 兆円	製造品出荷 額(2016) 単位: 兆円	商品販売額 (2016) 単位: 兆円	1人あたり 所得(2015) 単位: 百万円
鹿行地域 5市	1.63	0.13	2.47	0.55	3.31
鹿嶋周辺2市	1.28	0.02	2.32	0.40	3.66
鉾田周辺3市	0.35	0.11	0.15	0.16	2.81



県南地域

2015年

人口: 1,001千人
高齢化率: 25.5%

土浦周辺

人口: 576千人
高齢化率: 27.6%

つくば周辺

人口: 341千人
高齢化率: 20.0%

稲敷周辺

人口: 84千人
高齢化率: 32.6%

2045年

人口: 840千人 **16%減**
高齢化率: 37.9%

土浦周辺

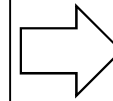
人口: 436千人 **24%減**
高齢化率: 41.0%

つくば周辺

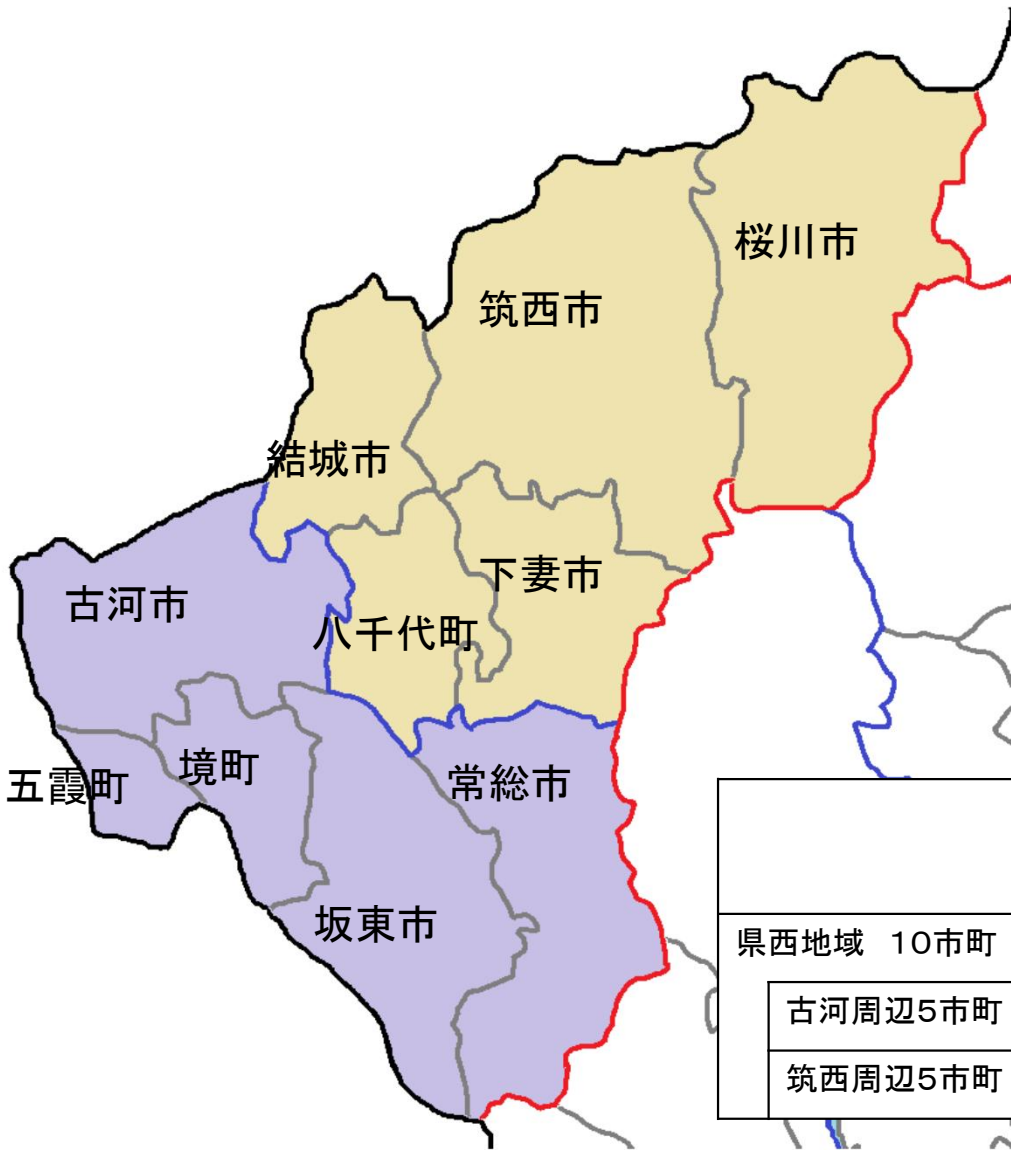
人口: 360千人 **6%減**
高齢化率: 32.4%

稲敷周辺

人口: 43千人 **48%減**
高齢化率: 52.9%



	総生産 (2015) 単位: 兆円	農業産出額 (2016) 単位: 兆円	製造品出荷 額(2016) 単位: 兆円	商品販売額 (2016) 単位: 兆円	1人あたり 所得(2015) 単位: 百万円
県南地域 14市町村	4.49	0.09	3.43	2.10	3.16
土浦周辺7市町	2.26	0.05	2.29	1.16	2.94
つくば周辺3市	1.98	0.01	0.93	0.85	3.66
稲敷周辺4市町村	0.26	0.02	0.22	0.08	2.66



県西地域

2015年
 人口: 554千人
 高齢化率: 27.0%

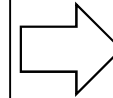
古河周辺
 人口: 290千人
 高齢化率: 26.4%

筑西周辺
 人口: 264千人
 高齢化率: 27.6%

2045年
 人口: 392千人 **29%減**
 高齢化率: 40.1%

古河周辺
 人口: 213千人 **27%減**
 高齢化率: 38.7%

筑西周辺
 人口: 179千人 **32%減**
 高齢化率: 41.8%



	総生産 (2015) 単位: 兆円	農業産出額 (2016) 単位: 兆円	製造品出荷 額(2016) 単位: 兆円	商品販売額 (2016) 単位: 兆円	1人あたり 所得(2015) 単位: 百万円
県西地域 10市町	2.29	0.14	2.87	1.07	2.96
古河周辺5市町	1.28	0.06	1.74	0.55	3.02
筑西周辺5市町	1.01	0.08	1.13	0.52	2.90