土砂災害警戒区域等の指定の公示に係る図書（その１）

（1/200,000）

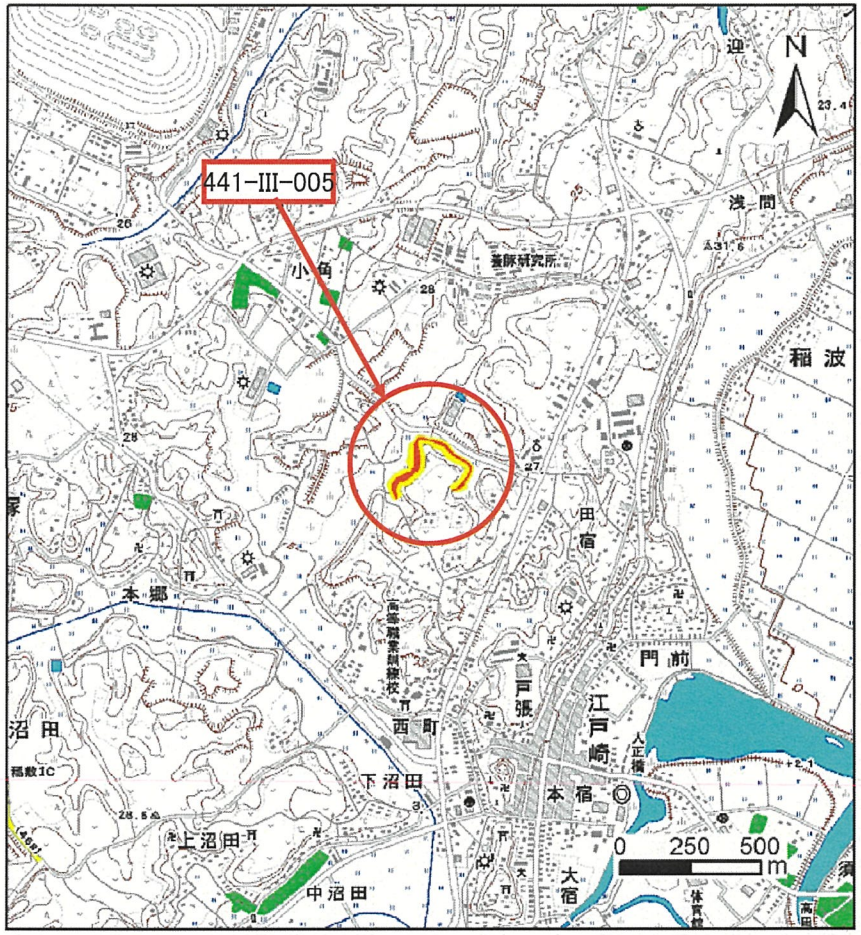

（1/25,000）

様式－１（急） 土砂災害警戒区域・土砂災害特別警戒区域 位置図	自然現象の種類	急傾斜地の崩壊
	箇所番号	441-III-005
	箇所名	江戸崎-5
	所在地	茨城県稲敷市江戸崎甲

この地図は、国土地理院長の承認を得て、同院発行の数値地図200000（地図画像）及び数値地図25000（地図画像）を複製したものである。（承認番号　平25情複、第873号）

土砂災害警戒区域等の指定の公示に係る図書（その2）

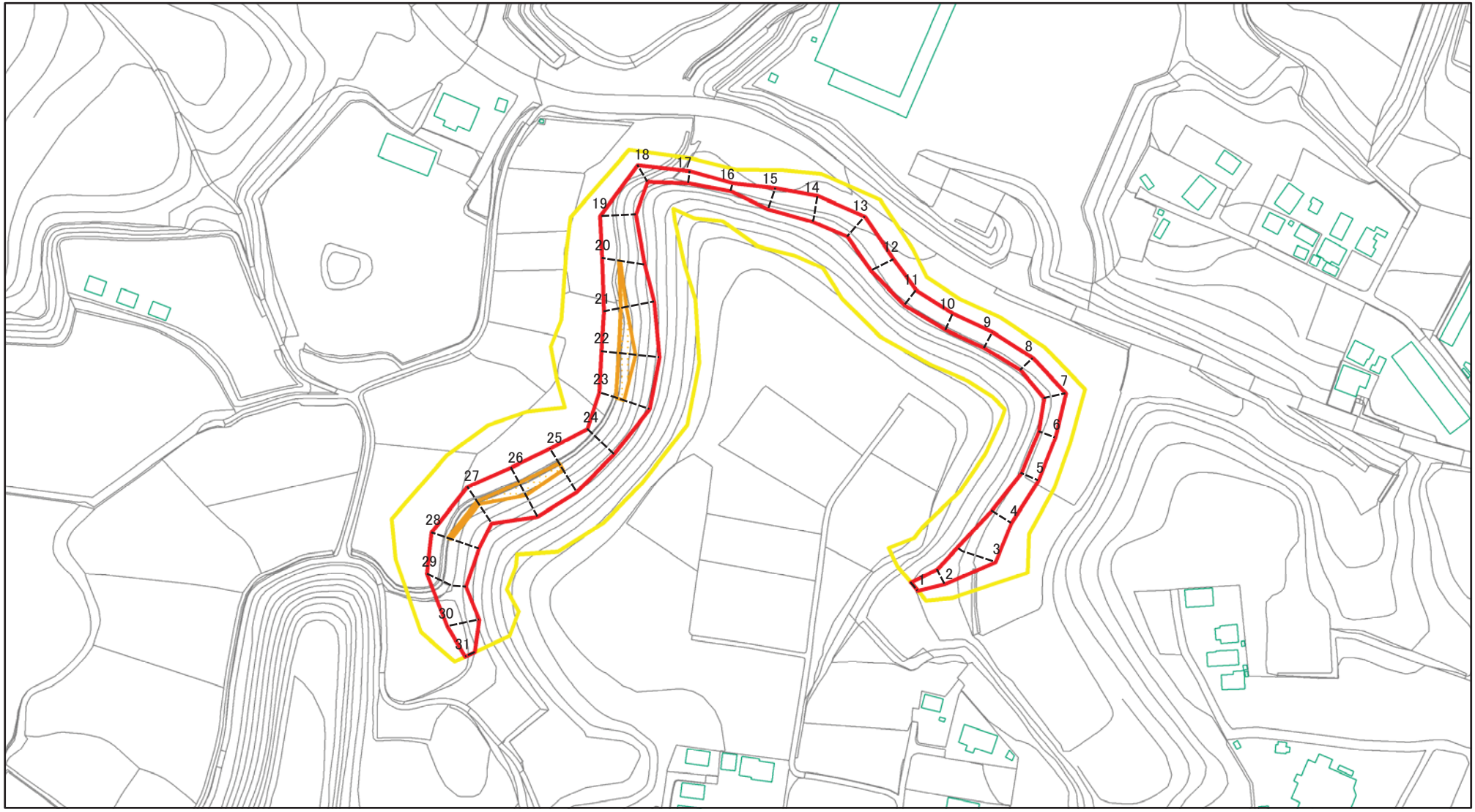

0 25 50 100 m

図中の数字は横断測線番号を示す

様式－2（急）

土砂災害警戒区域・土砂災害特別警戒区域

区域図（その1）

土砂災害防止法施行令第二条の基準に該当する区域		
土砂災害防止法施行令第三条の基準に該当する区域	土石等の（移動）高さが1m以下の場合、土石等の移動による力が100kN/㎡を超える区域	
	土石等の堆積の高さが3mを超える区域	
	それ以外の区域	

N

縮尺 1:2,500

自然現象の種類	急傾斜地の崩壊	箇所番号	441-III-005
告示番号	茨城県告示第1280号	箇所名	江戸崎-5
告示年月日	平成26年12月18日	所在地	茨城県稲敷市江戸崎甲

土砂災害警戒区域等の指定の公示に係る図書（その2）

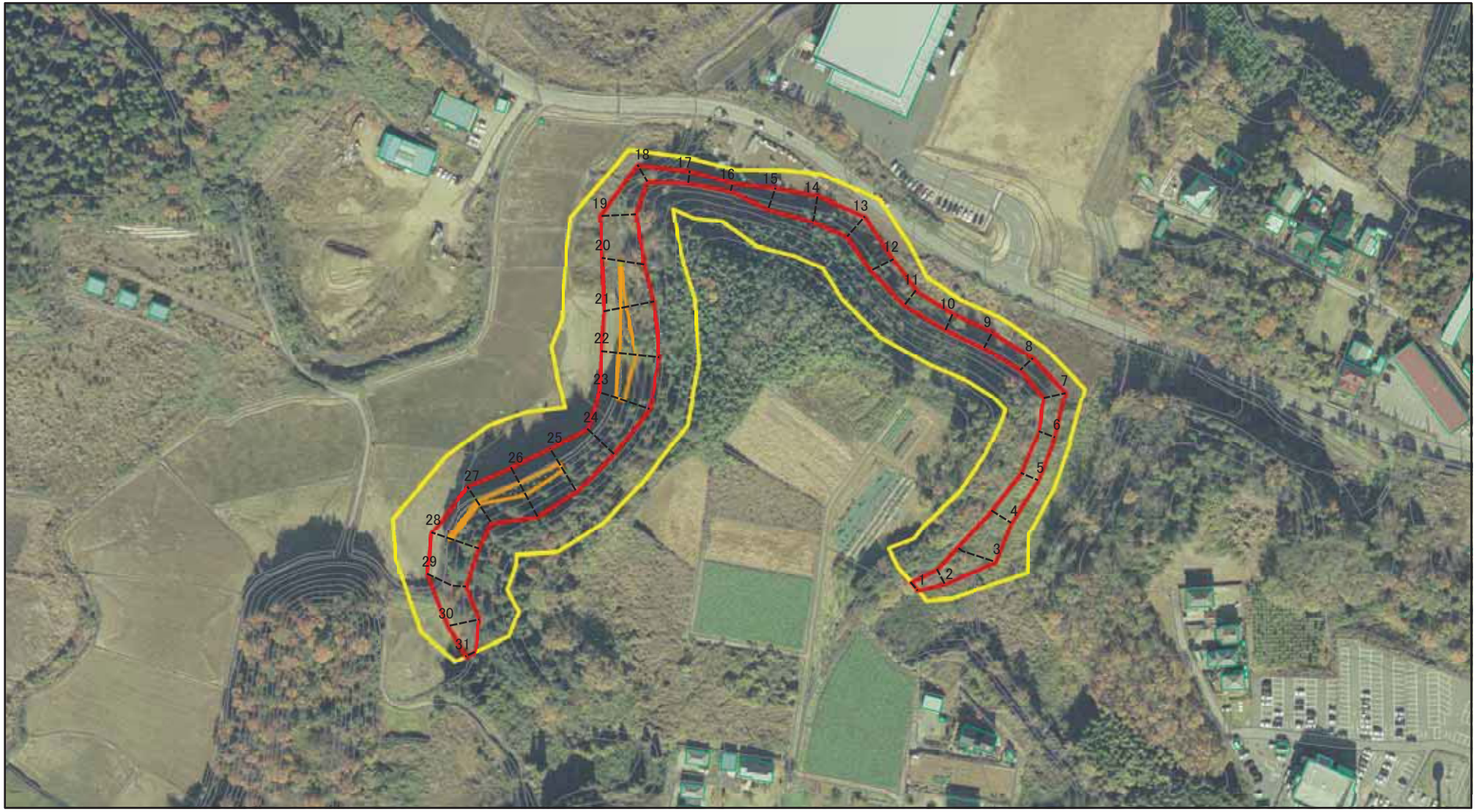

0 25 50 100 m

図中の数字は横断測線番号を示す

様式－2（急）
土砂災害警戒区域・土砂災害特別警戒区域
区域図（その1）

土砂災害防止法施行令第二条の基準に該当する区域		
土砂災害防止法施行令第三条の基準に該当する区域	土石等の（移動）高さが1m以下の場合、土石等の移動による力が100kN/㎡を超える区域	
	土石等の堆積の高さが3mを超える区域	
	それ以外の区域	

N

縮尺 1:2,500

自然現象の種類	急傾斜地の崩壊	箇所番号	441-III-005
告示番号	茨城県告示第1280号	箇所名	江戸崎-5
告示年月日	平成26年12月18日	所在地	茨城県稲敷市江戸崎甲

土砂災害警戒区域等の指定の公示に係る図書（その２－１）

0　25　50　100 m

図中の数字は横断測線番号を示す

様式－２－１（急）
土砂災害警戒区域・土砂災害特別警戒区域
区域図（その２）

土砂災害防止法施行令第二条の基準に該当する区域		
土砂災害防止法施行令第三条の基準に該当する区域	土石等の（移動）高さが1m以下の場合、土石等の移動による力が100kN/㎡を超える区域	
	土石等の堆積の高さが3mを超える区域	
	それ以外の区域	

N

縮尺
1:1,000

自然現象の種類	急傾斜地の崩壊	箇所番号	441-III-005
告示番号	茨城県告示第1280号	箇所名	江戸崎-5
告示年月日	平成26年12月18日	所在地	茨城県稲敷市江戸崎甲

土砂災害警戒区域等の指定の公示に係る図書（その２－１）

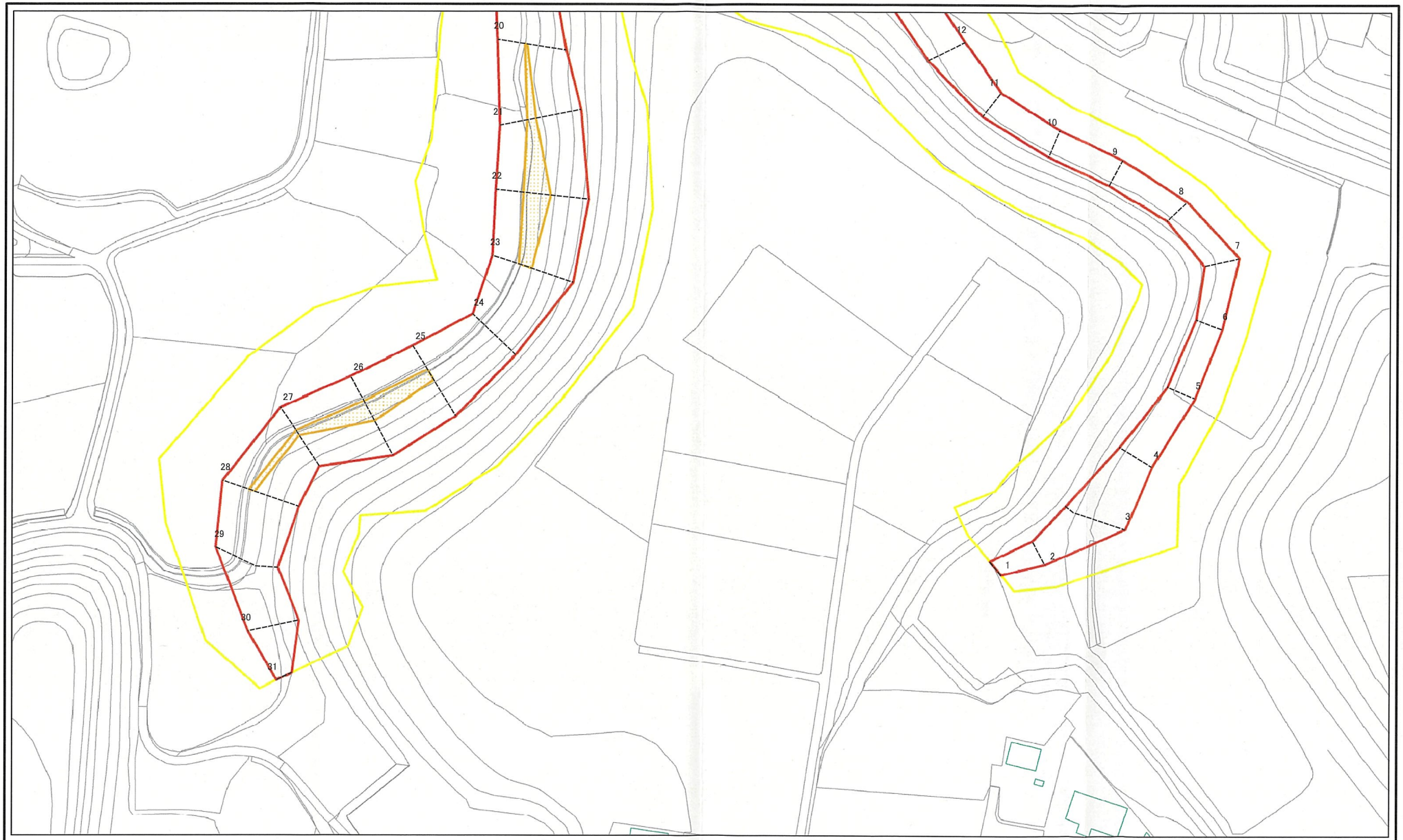

0　25　50　100 m

図中の数字は横断測線番号を示す

様式－２－１（急）
土砂災害警戒区域・土砂災害特別警戒区域
区域図（その２）

土砂災害防止法施行令第二条の基準に該当する区域		N	
土砂災害防止法施行令第三条の基準に該当する区域	土石等の（移動）高さが1m以下の場合、土石等の移動による力が100kN/m²を超える区域		
	土石等の堆積の高さが3mを超える区域	縮尺	
	それ以外の区域	1:1,000	

自然現象の種類	急傾斜地の崩壊	箇所番号	441-III-005
告示番号	茨城県告示第1280号	箇所名	江戸崎-5
告示年月日	平成26年12月18日	所在地	茨城県稲敷市江戸崎甲

土砂災害警戒区域等の指定の公示に係る図書（その２－１）

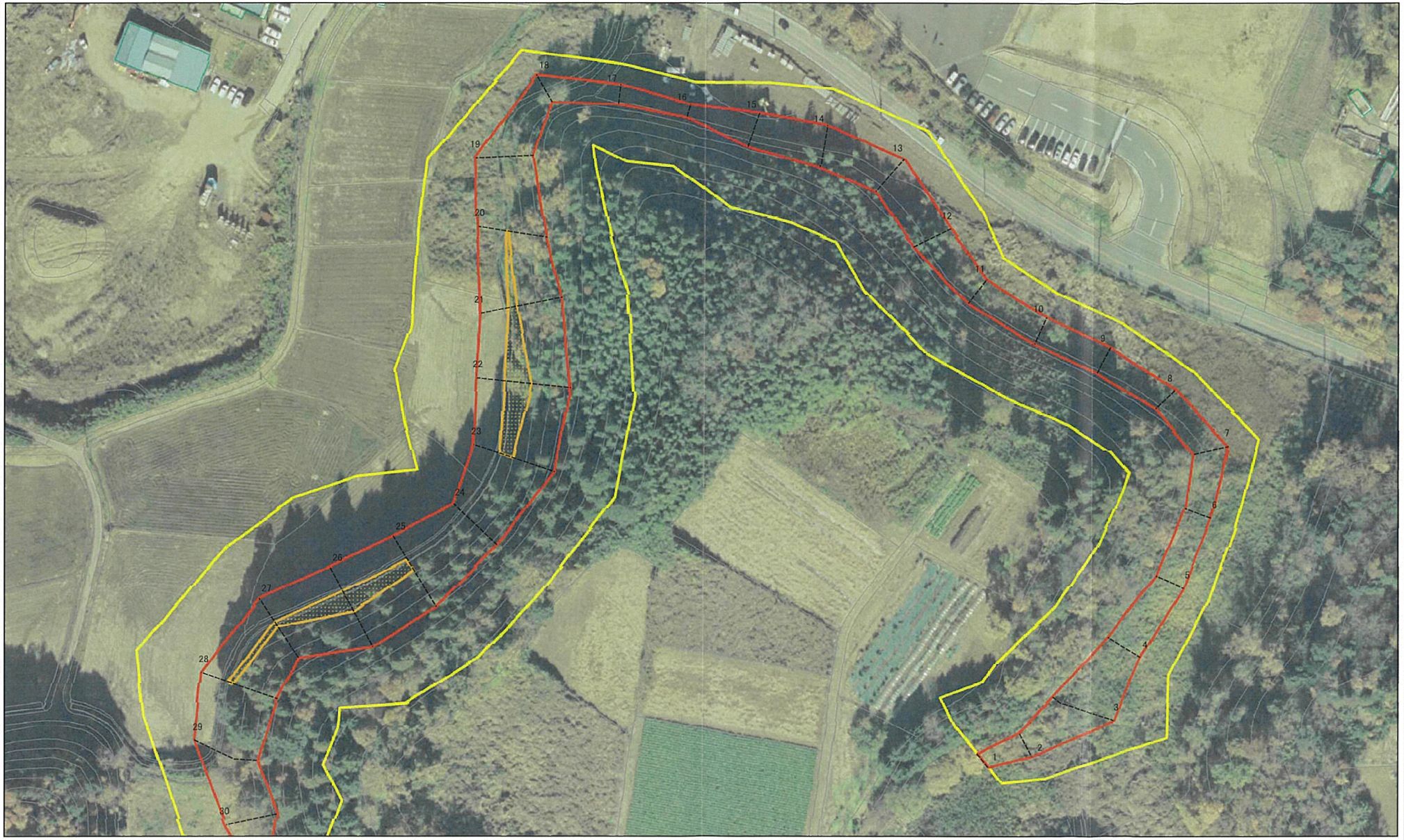

0　25　50　100m

図中の数字は横断測線番号を示す

様式－２－１（急）
土砂災害警戒区域・土砂災害特別警戒区域
区域図（その２）

土砂災害防止法施行令第二条の基準に該当する区域		
土砂災害防止法施行令第三条の基準に該当する区域	土石等の（移動）高さが1m以下の場合、土石等の移動による力が100kN/㎡を超える区域	
	土石等の堆積の高さが3mを超える区域	
	それ以外の区域	

N

縮尺
1:1,000

自然現象の種類	急傾斜地の崩壊	箇所番号	441-III-005
告示番号	茨城県告示第1280号	箇所名	江戸崎-5
告示年月日	平成26年12月18日	所在地	茨城県稲敷市江戸崎甲

土砂災害警戒区域等の指定の公示に係る図書（その２－１）

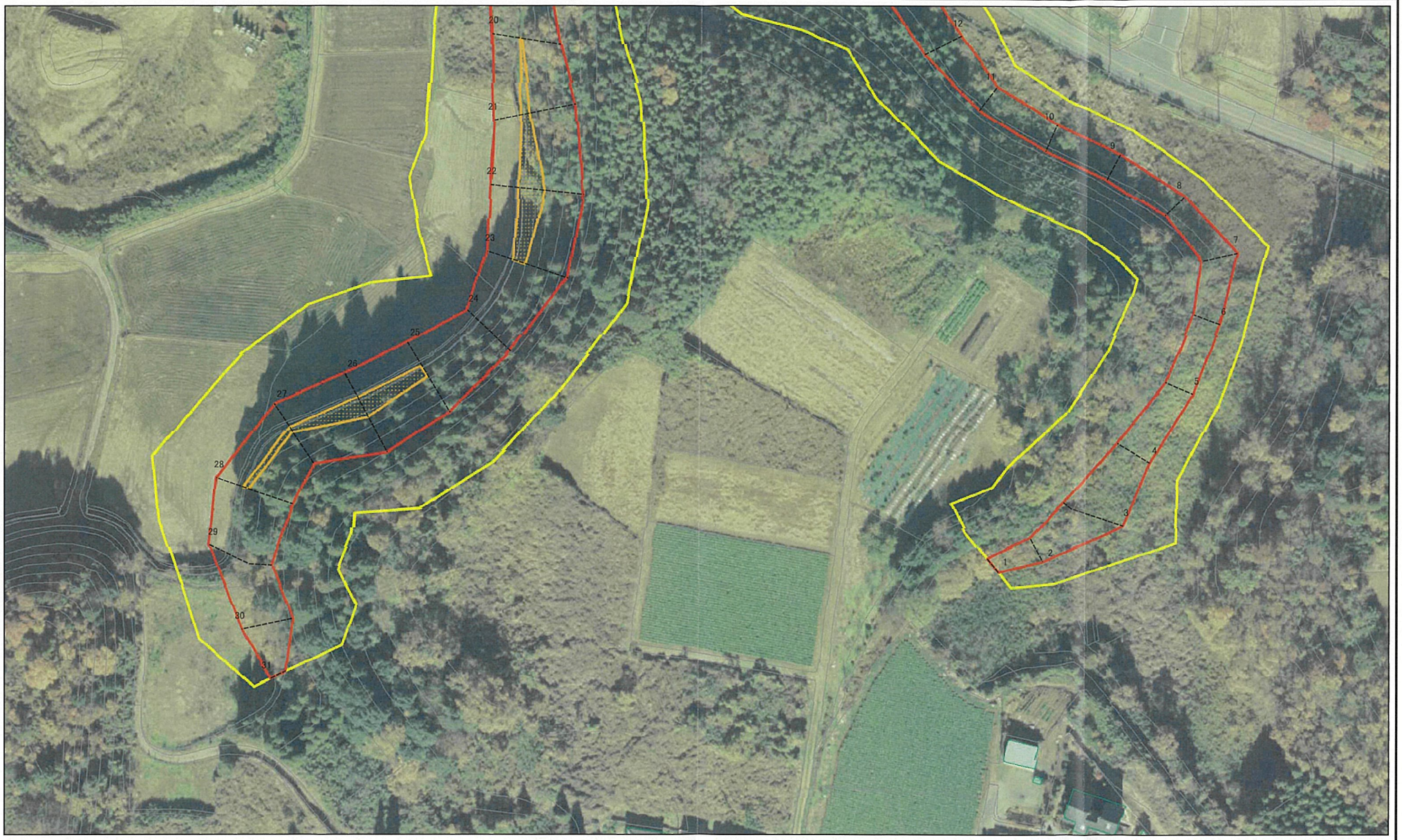

0　25　50　100 m

図中の数字は横断測線番号を示す

様式－２－１（急）
土砂災害警戒区域・土砂災害特別警戒区域
区域図（その２）

土砂災害防止法施行令第二条の基準に該当する区域		N	自然現象の種類	急傾斜地の崩壊	箇所番号	441-III-005
土砂災害防止法施行令第三条の基準に該当する区域	土石等の（移動）高さが1m以下の場合、土石等の移動による力が100kN/m²を超える区域	縮尺 1:1,000	告示番号	茨城県告示第1280号	箇所名	江戸崎-5
	土石等の堆積の高さが3mを超える区域		告示年月日	平成26年12月18日	所在地	茨城県稲敷市江戸崎甲
	それ以外の区域					