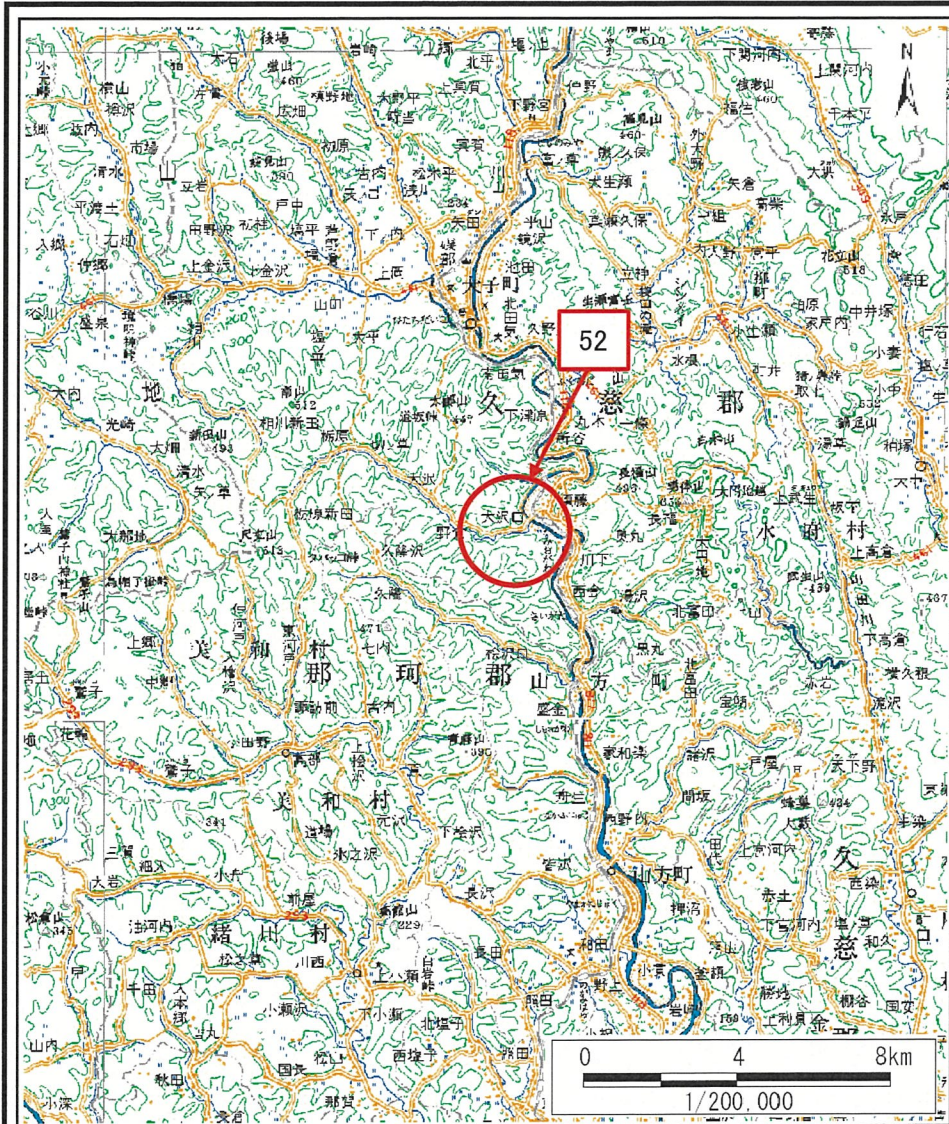
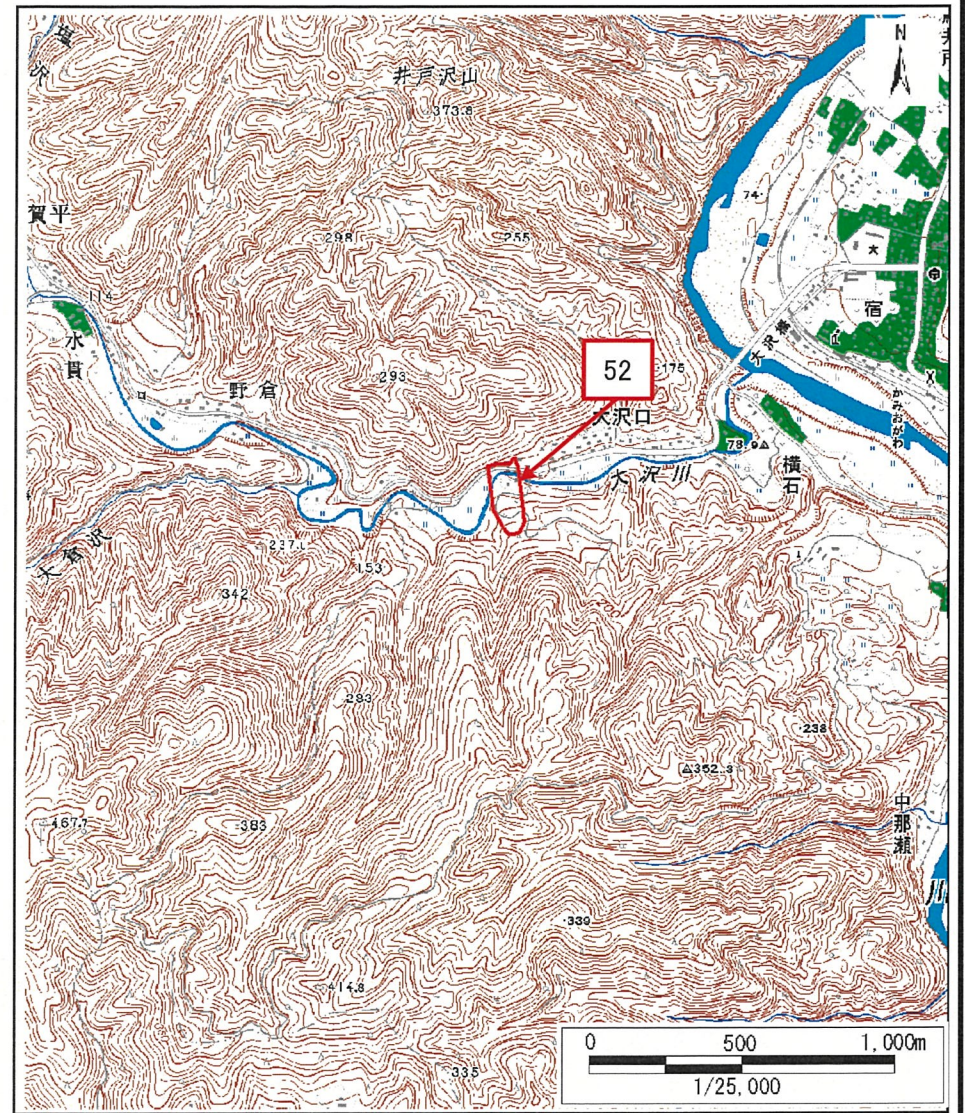


土砂災害警戒区域等の指定の公示に係る図書(その1)



(1/200,000)

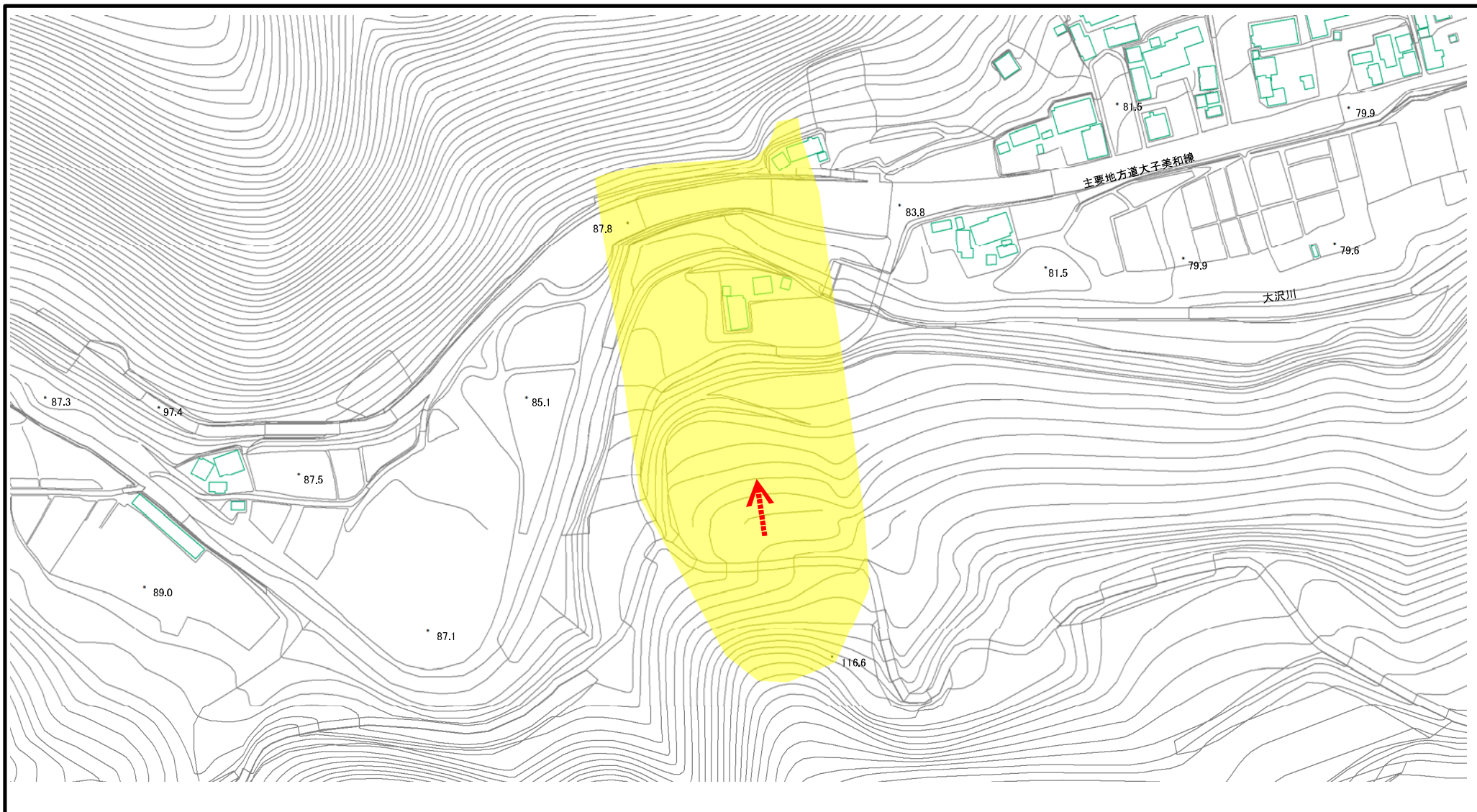


(1/25,000)

様式-1(地) 土砂災害警戒区域 位置図	自然現象の種類	地すべり
	箇所番号	52
	箇所名	大沢口
	地滑り区域名	A
	所在地	茨城県久慈郡大子町頃藤

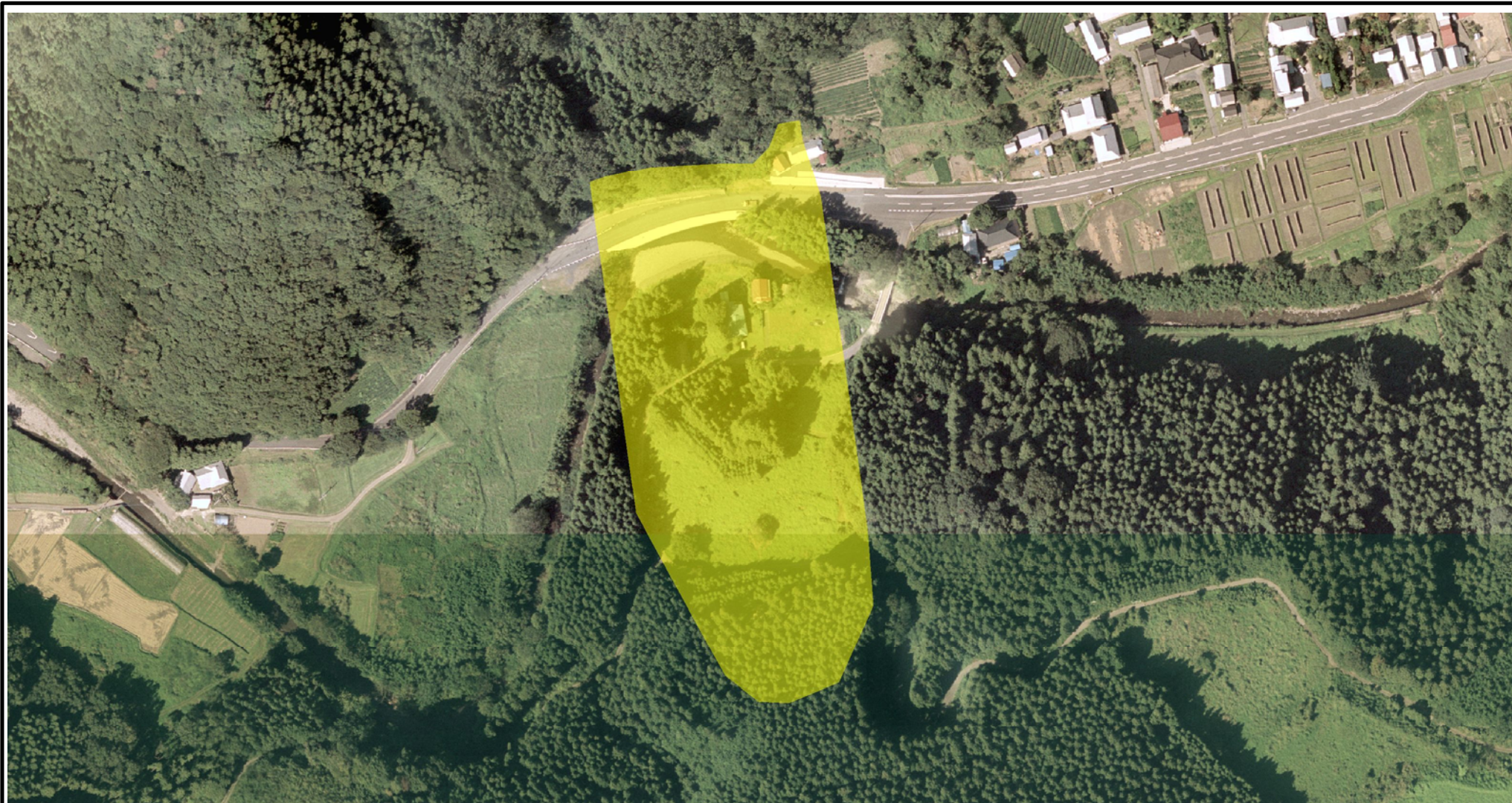
この地図は、国土地理院長の承認を得て、同院発行の数値地図20000(地図画像)及び数値地図25000(地図画像)を複製したものである。(承認番号 平26情復 第787号)

土砂災害警戒区域等の指定の公示に係る図書(その2)



様式-2(地) 土砂災害警戒区域区域図	土砂災害防止法施行令 第二条の基準に該当する区域		N  縮尺 1:2,500	自然現象の種類 地滑り	箇所番号 52	箇所名 大沢口
				告示番号 茨城県告示第303号	地滑り区域名 A	
				告示年月日 平成28年3月14日	所在地 茨城県久慈郡大子町頃藤	

土砂災害警戒区域等の指定の公示に係る図書(その3)



様式-3(地) 土砂災害警戒区域区域図	土砂災害防止法施行令 第二条の基準に該当する区域		N  縮尺 1:2,500	自然現象の種類 地滑り	箇所番号 52	箇所名 大沢口
				告示番号 茨城県告示第303号	地滑り区域名 A	
				告示年月日 平成28年3月14日	所在地 茨城県久慈郡大子町頃藤	