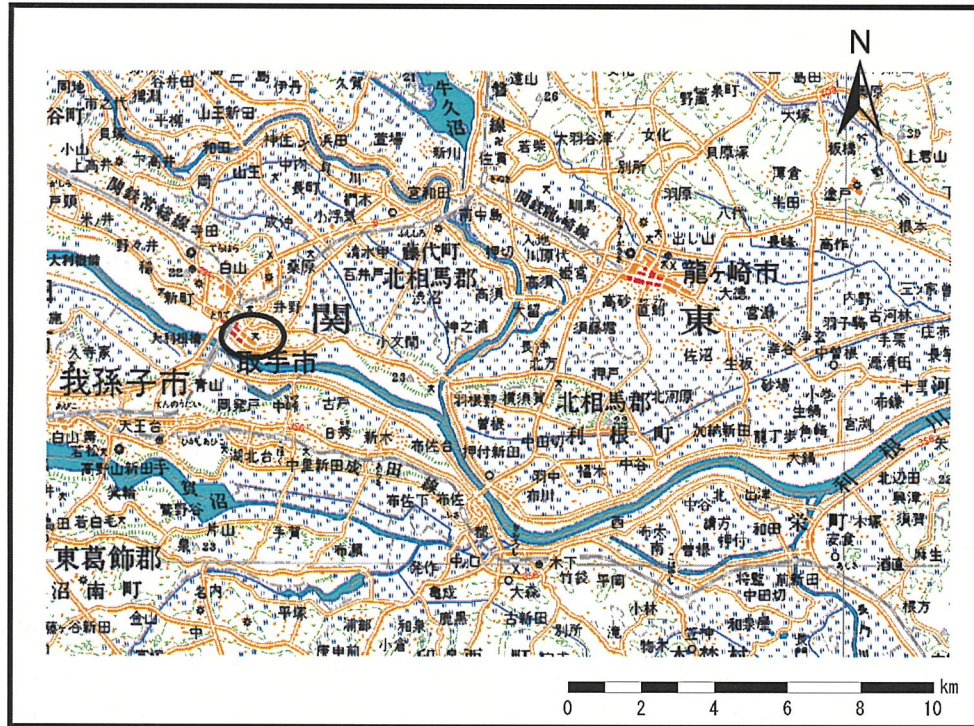
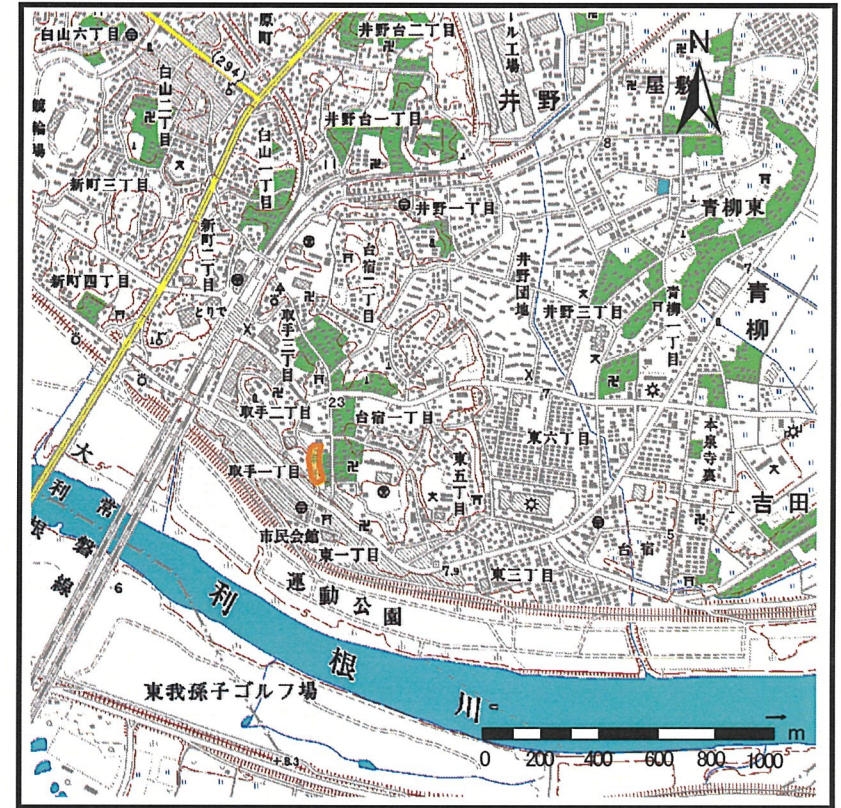


# 土砂災害警戒区域等の指定の公示に係る図書(その1)



位置図 (1/200,000)

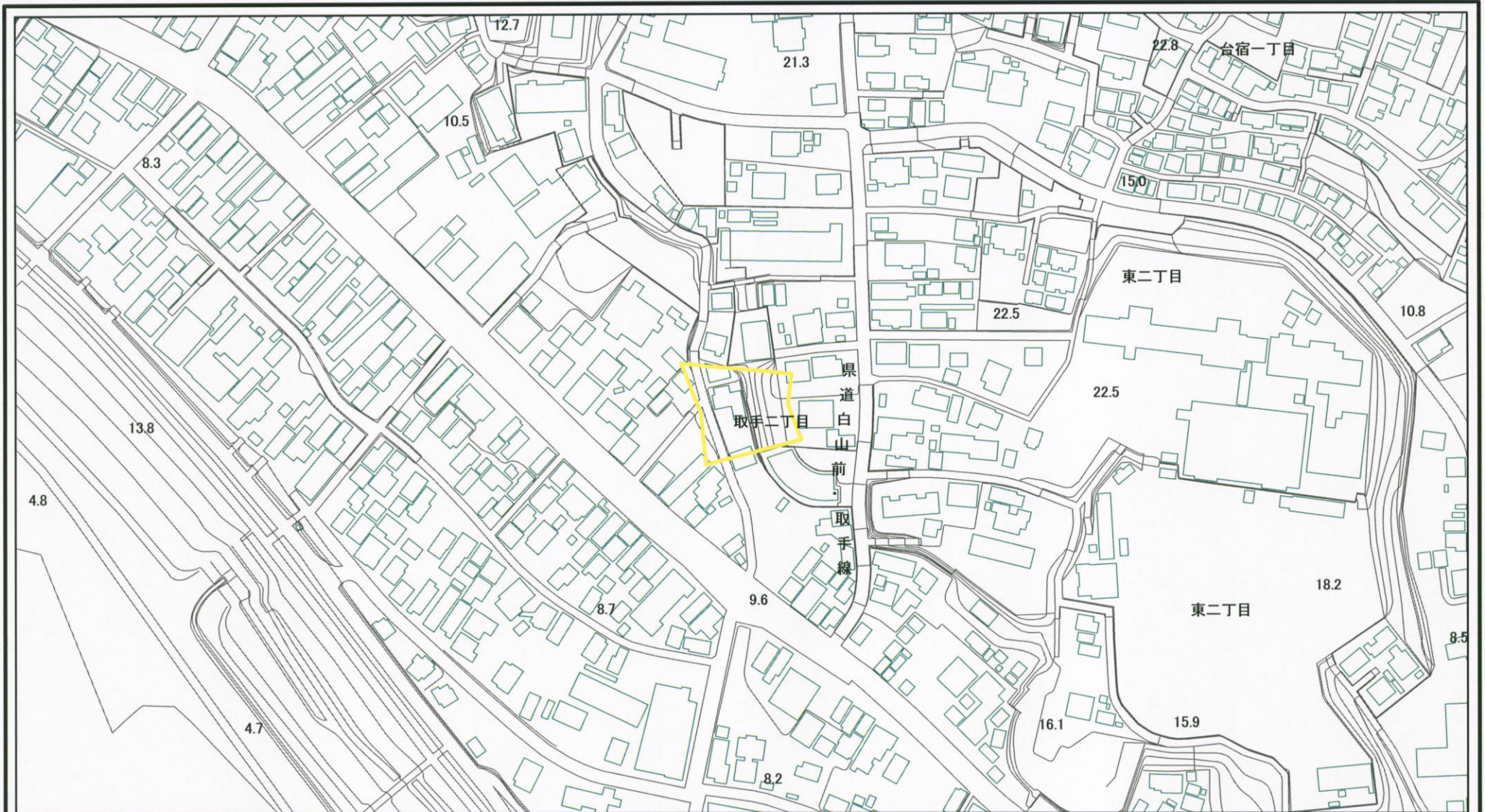


位置図 (1/25,000)

|                                    |         |             |
|------------------------------------|---------|-------------|
| 様式-1(急)<br>土砂災害警戒区域・土砂災害特別警戒区域 位置図 | 自然現象の種類 | 急傾斜地の崩壊     |
|                                    | 箇所番号    | 217-I-004   |
|                                    | 箇所名     | 取手二丁目       |
|                                    | 所在地     | 茨城県取手市取手二丁目 |




# 土砂災害警戒区域等の指定の公示に係る図書(その2)



|  |                         |  |                    |         |            |      |             |
|--|-------------------------|--|--------------------|---------|------------|------|-------------|
| 様式-2(急)<br>土砂災害警戒区域・土砂災害特別警戒区域<br>区域図(その1) | 土砂災害防止法施行令第二条の基準に該当する区域 |  | 土<br>縮尺<br>1:2,500 | 自然現象の種類 | 急傾斜地の崩壊    | 箇所番号 | 217-I-004   |
|  | 土砂災害防止法施行令第三条の基準に該当する区域 |  |                    | 告示番号    | 茨城県告示第196号 | 箇所名  | 取手二丁目       |
|  | それ以外の区域                 |  |                    | 告示年月日   | 平成19年2月19日 | 所在地  | 茨城県取手市取手二丁目 |



# 土砂災害警戒区域等の指定の公示に係る図書(その3)



様式-3(急)  
土砂災害警戒区域・土砂災害特別警戒区域  
区域図(その2)

|                         |  |
|-------------------------|--|
| 土砂災害防止法施行令第二条の基準に該当する区域 |  |
| 土砂災害防止法施行令第三条の基準に該当する区域 |  |
| それ以外の区域                 |  |

**土**  
縮尺  
1:2,500

|         |            |      |             |
|---------|------------|------|-------------|
| 自然現象の種類 | 急傾斜地の崩壊    | 箇所番号 | 217-I-004   |
| 告示番号    | 茨城県告示第196号 | 箇所名  | 取手二丁目       |
| 告示年月日   | 平成19年2月19日 | 所在地  | 茨城県取手市取手二丁目 |