

(2) 茨城沿岸の現況と課題

< 利用面 >

第1回茨城沿岸海岸保全基本計画改訂検討委員会 H27.7.13

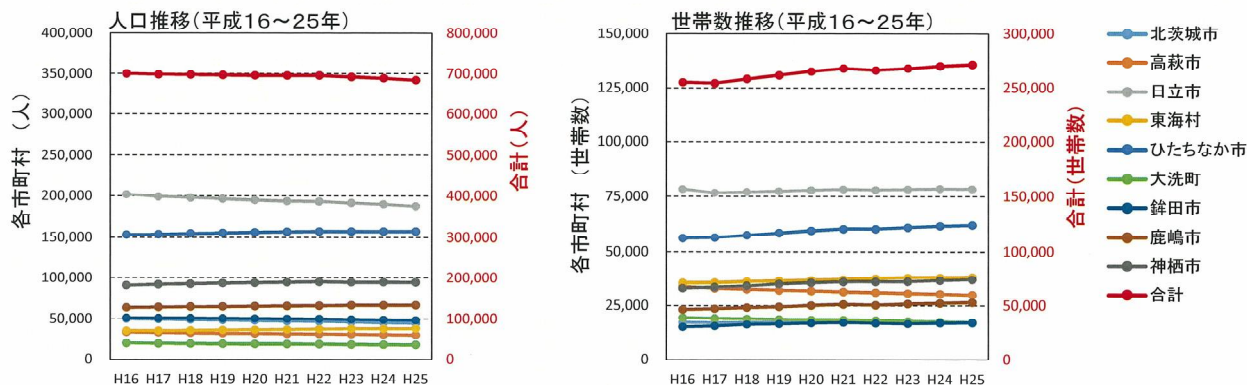
目次

資料-2(3)

1. 沿岸域の人口と世帯数	1
2. 文化財(史跡・名勝・天然記念物)	2
3. 主な観光資源	4
4. 茨城県北ジオパーク	5
5. 海水浴場	7
6. 海のイベント	8
7. サーフィン	9
8. 漁業	10

1. 沿岸域の人口と世帯数

- 茨城沿岸の市町村の人口と世帯数は、最近10年では、大きな変動はみられないが、東日本大震災や近年の社会情勢の変化から海岸に求められる姿は多様であると考えられる。
- 今後も、美しく、安全な海岸、地域住民や市民が誇れる海岸づくりを実現していけるよう、行政と地域が協働していく必要がある。




2. 文化財(史跡・名勝・天然記念物)

- 茨城沿岸の海岸域には、歴史上、学術上、芸術上、鑑賞上、また、自然環境の保全の観点から、価値の高い遺跡、土地、自然が、国・県・市町村により指定されており、地域の貴重な財産となっている。
- 引き続き、海岸部の史跡、名勝、天然記念物、登録記念物等の文化財の保存、継承に配慮していく必要がある。

いぶき山(伊師海岸)



小貝浜緑地公園(川尻海岸)



一般社団法人 茨城県観光物産協会



史跡: 歴史上・学術上価値の高い遺跡
名勝: 芸術上または観賞上価値が高い土地
 指定対象は、動物、植物、地質鉱物および天然保護区域であるが、生物種や単一の鉱物だけでなく、動物の場合は生息地、繁殖地、渡来地を、植物の場合は自生地を、鉱物の場合は特異な自然現象を生じている土地や地域を含めて指定する
天然記念物: 天然保護区域とは天然記念物を含んだ一定の範囲のことである。これらの中には、長い歴史を通じて文化的活動により作り出された二次的な自然も含まれる。また特に重要なものは特別天然記念物に指定される。
登録記念物: 歴史を理解する上で重要、地域の歴史の特徴を表している、歴史上の人物等に関するいづれかに該当する近代までの政治、経済、文化、社会、その他に関する遺跡。
 遺跡文化の発展に寄与している、時代を特徴づける造形をよく遺している、再現することが容易でないいづれかに該当する人文的のものにあっては造成後50年を経過した、又は自然的なものにあっては広く知られた公園、庭園その他の名勝

登録記念物: 我が国において作り出された飼養動物及び飼育地、栽培植物及び生育地。又は、動物、植物並びに岩石、鉱物及び化石の標本、その他の地域独特の自然物又は自然現象のいづれかに該当する国土の成り立ち、自然の特徴又は人と自然の関わりを知る上で重要な動物、植物及び地質鉱物。
 上記に該当し、史跡、名勝、天然記念物に指定されていないもの。

2. 文化財(史跡・名勝・天然記念物)

THE IBARAKI SHIMBUN 2013年(平成25年)11月16日 土曜日

北茨城 五浦海岸や六角堂



県内初、登録記念物へ

日本最初の国の登録記念物となる六角堂(中央)、天心邸(左)と五浦海岸

全国2例目 名勝地跡 重複登録

日本最初の国の登録記念物となる六角堂(中央)、天心邸(左)と五浦海岸

登録記念物とは、国が登録した文化財(史跡、名勝、天然記念物)と重複して登録された文化財(史跡、名勝、天然記念物)を指す。登録記念物には、国の登録記念物(史跡、名勝、天然記念物)と重複して登録された文化財(史跡、名勝、天然記念物)を指す。登録記念物には、国の登録記念物(史跡、名勝、天然記念物)と重複して登録された文化財(史跡、名勝、天然記念物)を指す。



平成27年4月15日撮影

3. 主な観光資源

- 茨城沿岸の海岸域には、地域の財産となっている様々な観光資源がある。
- 引き続き、関係管理者と連携し、海岸域の観光資源と調和した整備となるよう配慮する必要がある。

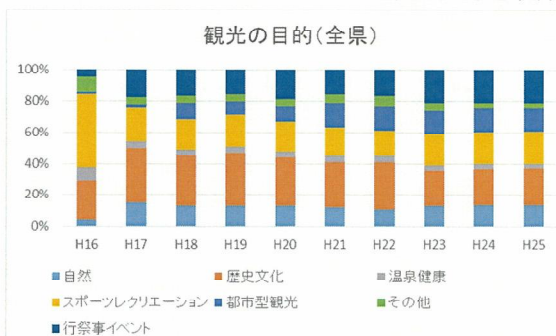
平潟港朝市



アクアワールド・大洗



一般社団法人 茨城県観光物産協会



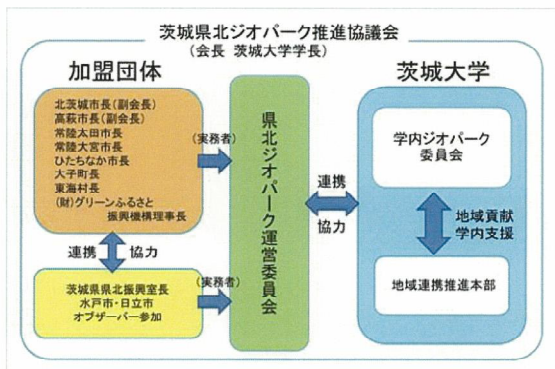
資料:「茨城の観光レクリエーション現況」(観光客動態調査報告)

市町村	観光資源
北茨城市	平潟港
	県立天心記念五浦美術館
	五浦六角堂
	五浦海岸
	漁業歴史資料館「よう・そら」
高萩市	磯原三ツ島海水浴場
	市歴中民族資料館(野口雨僧記念館)
	天妃山
	野口雨僧生家・資料館
	小浜海岸
日立市	高萩海水浴場
	万葉の道
	赤浜一号墳
	葛葉墓古墳
	日立川温泉センター
東海村	日立ヒップセンター
	本海子一葉(久慈川河口緑波)
	東海テラパーク
	阿婆ヶ浦海水浴場
	平磯海水浴場
ひたちなか市	陸のふもとこまのリンブル
	平磯白亜紀層
	加賀(深おき)な市場
	神前神社
	水門跡
大洗町	凧公園
	大洗宮
	アクアワールド大洗
	県立大洗海浜公園
	神磯の鳥居
銚田市	大洗磯前神社(大鳥居)
	大洗マリンクラブ
	大洗マリンクラブ科学館
	大洗サンプレーキヤンパ場
	大洗磯前神社
鹿嶋市	大洗ゴルフ倶楽部
	桜町向洲台場跡
	大関五郎の詩碑
	大洗町「まて」マカラブ
	大竹海岸銚田海水浴場
神栖市	地引網(碓氷)
	玉蓮稲荷神社
	勝下「イースト」
	県立鳥島離海浜公園
	つぎさんて大津
鹿嶋市	風
	下津海水浴場
	平井海水浴場
	はまなすの橋
	鹿嶋港
神栖市	鹿嶋港センター
	ハマナス自然南限地
	慈眼寺
	新緑地公園
	大野朝暉はまなす公園
神栖市	神栖市の1000人画廊
	日川浜海水浴場
	波崎ウインドブーム
	波崎海水浴場
	シライドバー
神栖市	波崎海岸砂丘植物公園
	カタリボテン野生地
	童子安(おとめ)の松原公園
	波崎かむめ公園 波崎海浜
	サンサンパーク体顔施設
神栖市	海浜水テニール
	港公園(港公園展望台)
	波崎海岸砂丘植物公園
	カタリボテン野生地
	童子安(おとめ)の松原公園

※海岸線より概ね500m以内にあるものを抽出。 資料:市町村HP、観光いばらきHP

4. 茨城県北ジオパーク

- 茨城沿岸の海岸域には、地域を形づくってきた地球の歴史、大地に育まれてきたその土地の文化を体験できる場所として日本ジオパーク委員会によって平成23年に認定を受けた地形・地質(茨城県北ジオパーク)がある。
- 地域の観光資源ともなっている海岸の地形・地質の保全に配慮していく必要がある。



4. 茨城県北ジオパーク

ジオパーク 地質観光マップ



5. 海水浴場

- 茨城沿岸には、18の海水浴場が開設されている。東日本大震災の影響で客入りが落ち込んだ海水浴場も徐々に回復しつつある。
- 地域の憩いの場、観光資源となっている砂浜の保全に配慮していく必要がある。

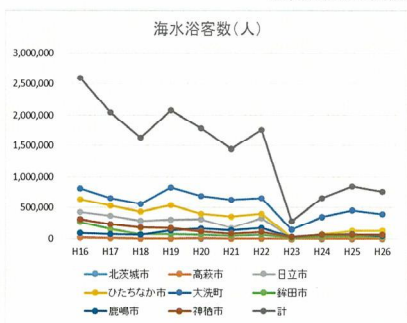
伊師浜海水浴場



阿字ヶ浦海水浴場



一般社団法人 茨城県観光物産協会



※北茨城市の磯原二ツ島海水浴場は、平成23年及び24年は東日本大震災の影響により、海開きしなかった。



6. 海のイベント

- 茨城沿岸の海水浴場は、祭り、花火大会、サーフィン大会、その他のイベント会場としても使われている。
- 地域の憩いの場、観光資源となっている砂浜の保全に配慮していく必要がある。



ひたちサンドアートフェスティバル



大洗あんこう祭り



一般社団法人 茨城県観光物産協会

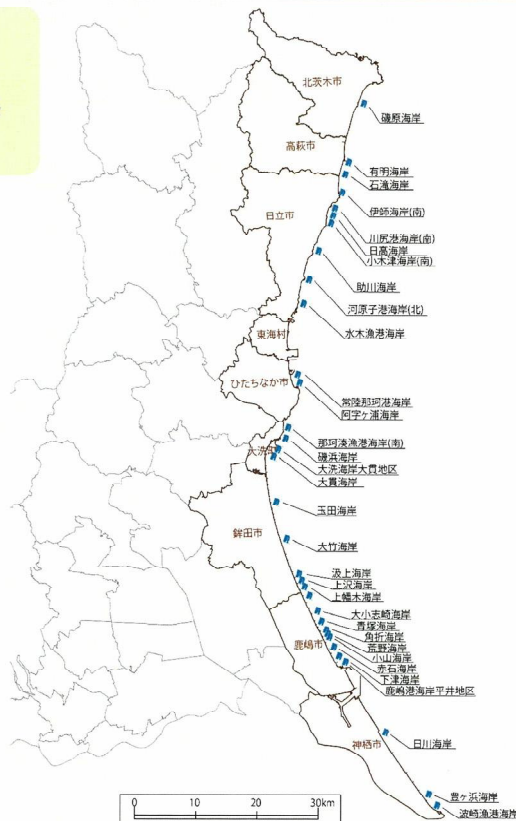
市町	海のイベント	海水浴場名他
北茨城市	・平潟港水祭(コンサート、よさこい踊り、打上げ花火、あんこう魚霊祭) ・常陸大津の御船祭	平潟漁港 大津漁港
高萩市	・ビーチハレー大会	高萩海水浴場
日立市	・ビーチクリーン ・十王まつり ・ビーチクリーン ・十王まつり ・夏祭り花火大会 ・ビーチクリーン ・夏祭り花火大会 ・サンドアートフェスティバル ・海のチャレンジフェスティバル ・ビーチクリーン ・ビーチクリーン ・海上花火大会 ・ナチュラリーケイン日立(環境イベント) ・ビーチクリーン ・十王まつり ・ビーチクリーン ・日立湯まつり(花火大会、イベント)	伊師浜海水浴場 川尻海水浴場 会瀬海水浴場 河原子海水浴場 水木海水浴場 久慈浜海水浴場
ひたちなか市	・阿字ヶ浦ランタンナイト(音楽、映画、フラダンス) ・阿字ヶ浦海上花火大会 ・ビーチライフふれあいフェスティバル	阿字ヶ浦海水浴場
大洗町	・ドッグボール開催 ・那珂湊海上花火大会 ・凧八朝祭り ・クリーンアップ大洗 ・サーフィン大会 ・月見の会 ・ヨットレース(マリーナ) ・凧揚げの夕べ ・次世代潮祭り ・茨城ビルフィッシュトーナメント ・ほつき祭り ・しらすまつり ・大洗潮祭り ・大洗あんこう祭 ・クリーンアップ大洗 ・ビーチハレー大会 ・海上花火大会 ・ビーチチャレンジ大会 ・サーフィン、ボディーボード大会 ・大洗潮祭り海軍フェスタ花火大会	大洗海水浴場 大洗港 大洗サンビーチ
鉾田市	・大竹海岸ハマグリまつり	大竹海岸鉾田海水浴場
鹿嶋市	・海岸一斉清掃 ・ビーチサッカー大会、イベント(ミニライブ、JAZZ、宝探し大会など)	下津海水浴場
神栖市	・海岸一斉清掃 ・ビーチサッカー大会、イベント(ミニライブ、JAZZ、宝探し大会など) ・ビーチハレー大会 ・きらっせ祭り、花火大会	平井海水浴場 日川浜海水浴場 波崎海水浴場

資料:「平成26年度茨城県海水浴場開設予定・イベント情報」(茨城県、市町村)等

7. サーフィン

- 茨城沿岸には、全域にわたり多くのサーフポイントが点在する。
- 県民や茨城の海を求める遠方からの来訪者が自然(海)を体感する貴重な空間となっていることに配慮していく必要がある。

サーフィン利用の状況(大貫海岸 平成27年7月8日撮影)



8. 漁業

- 茨城沿岸の浅海域には、漁業権が設定されている。
- 小型底引き網、貝けた網など、浅海域で行う漁は、1年を通じて行われている。
- 鹿島灘では、小型貝の保護のため、漁業者も一般の人も貝類を採ることは出来ない保護区域が設定されている。
- 引き続き、漁業環境と調和した海岸保全を図っていく必要がある。

小型貝保護のため、下図の区域で、はまぐりを探ることは出来ません。

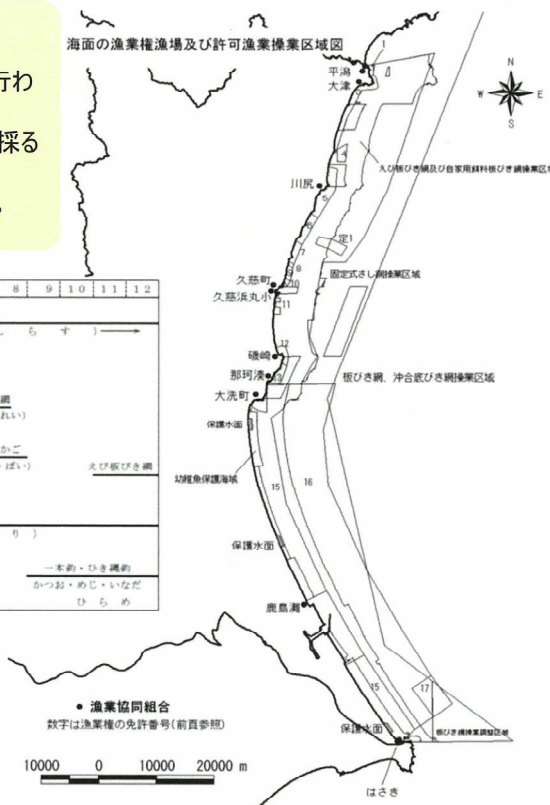


違反した場合、法令により罰せられることがあります。

※1 鹿島灘には、小型貝の保護のため、漁業者も一般の人も貝類を採ることは出来ないが、一部の保護区域が設定されている。
 ※A,Bの区域ははまぐりを探ることが出来ない。
 ※1,2,3の区域は貝類を採ることが出来ない。

月	1	2	3	4	5	6	7	8	9	10	11	12
主漁業・主漁種・漁期	船びき網 (しらす)											
	(さより) (おきあみ)											
	いなかご											
	流し網			固定式刺網						えび板びき網		
	(いなだ・たい)			(ひらめ・おれい)						(せん・かご)		
	(あなご・ばい)			目けた網			えび板びき網					
	(さるまげ)			(鹿島灘はまぐり)						えび板びき網		
	ひらめ											
	一歩的・引き網的											
	かつお・あじ・いなだ											
	ひらめ											

海面の漁業権漁場及び許可漁業操業区域図

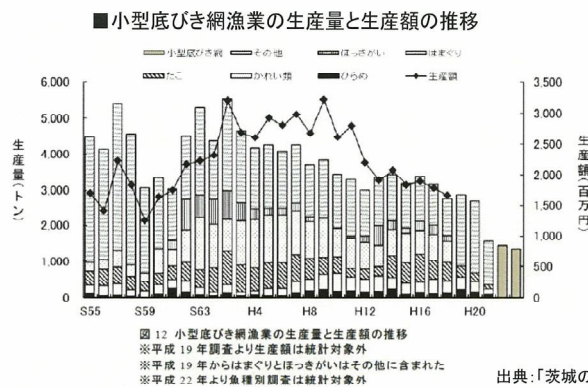
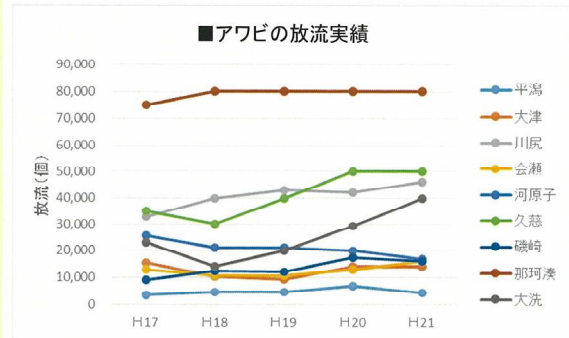


● 漁業協同組合
 数字は漁業権の免許番号(前頁参照)

10000 0 10000 20000 m

8. 漁業

- 茨城沿岸の北部はアワビ、ウコの漁場、南部のチョウセンハマグリ、ホッキガイの好漁場として知られている。
- 浅海域で行う小型底びき網漁業の生産量、生産額は近年、減少傾向となっている。
- 東日本大震災により茨城沿岸の漁業は大きな打撃を受けたが、水産業復興に向けた取組みが講じられている。
- 引き続き、漁業環境と調和した海岸保全を図っていく必要がある。

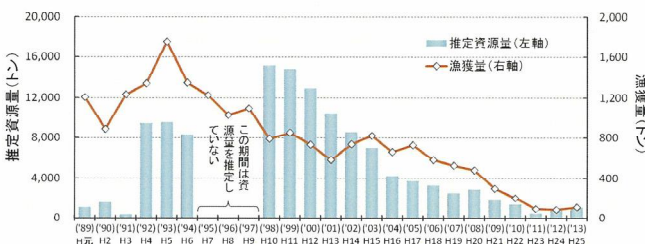


出典:「茨城の水産」(茨城県、平成26年1月)

8. 漁業

- 茨城県では、鹿島灘海岸における海岸保全事業(ヘッドランド)と漁業生物(鹿島灘はまぐり)との関係調査に基づき、防護と環境の調和を目指して、学識者、漁業者、地元市町村、海岸管理者で協議する場として、「鹿島灘生態調査委員会」を設置し、意見交換を行っている。
- 1つの結論として、鹿島灘海岸の保全と鹿島灘はまぐりを主体とする環境との調和を推進するため、可能な限り鹿島灘海岸域内に砂を戻す養浜・サンドリサイクルの推進及び、鹿島灘はまぐりの生理生態の解明について、実施可能な施策から順次進めることが提言された。
- 引き続き、漁業環境と調和した海岸保全を図っていく必要がある。

鹿島灘生態調査委員会(専門部会)



鹿島灘における推定資源量と漁獲量の推移(茨城県生態調査報告書より)

提言の要旨(柱)

鹿島灘海岸の保全と鹿島灘はまぐりを主体とする環境との調和の推進

- 養浜・サンドリサイクルの推進
 - 可能な限り鹿島灘海岸域内に戻す
- 鹿島灘はまぐりの生理生態の解明
 - 長期間の調査・評価が必要

実行可能な施策から順次進める。

鹿島灘生態調査委員会専門部会提言(平成17年)