

人工衛星速報

29年—NO. 18

7月26日(水)から8月1日(火)までの7日間合成画像

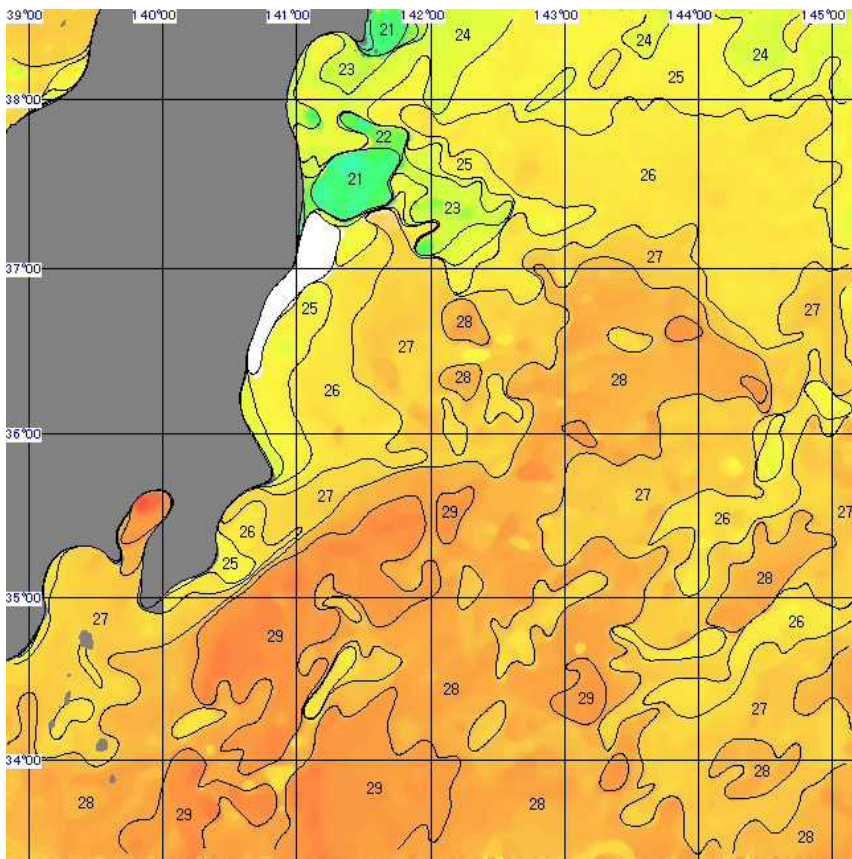
茨城県水産試験場
漁業無線局

TEL 029-273-7911

FAX 029-270-1480

<http://www.pref.ibaraki.jp/soshiki/nourinsuisan/suishi/index.html>

平成29年 8月 1日発行

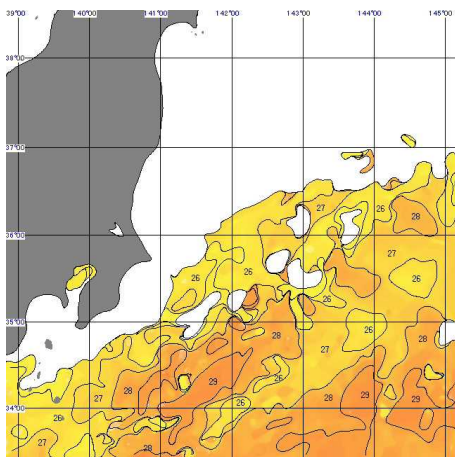


8月1日の衛星画像のみでは作成することが出来なかったため、7月26日から8月1日までの衛星写真を合成して用いた。

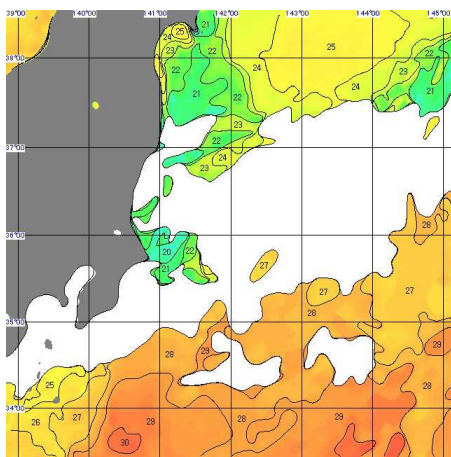
- 1 黒潮は、犬吠埼の南東30マイル付近を北東に流れ、 $37^{\circ}00'N$ $143^{\circ}20'E$ 付近より東南東に向きを変え、 $36^{\circ}30'N$ $144^{\circ}30'E$ 付近を流去している。
- 2 本県沿岸域は、 $24\sim 25^{\circ}C$ 台の水温となっている。

過去6日間のNOAA画像

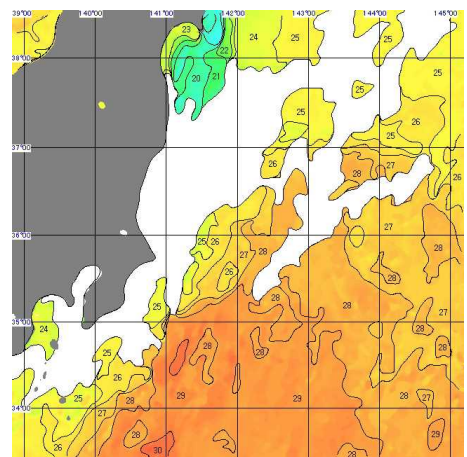
7月26日(水)



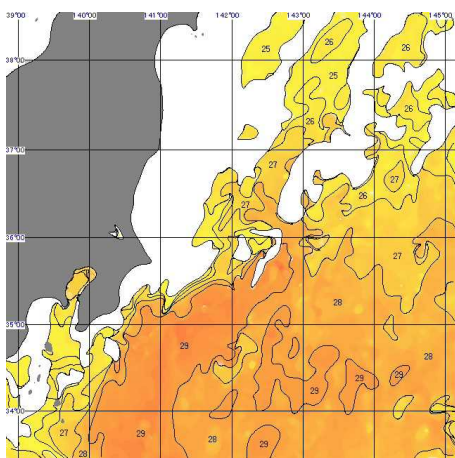
7月27日(木)



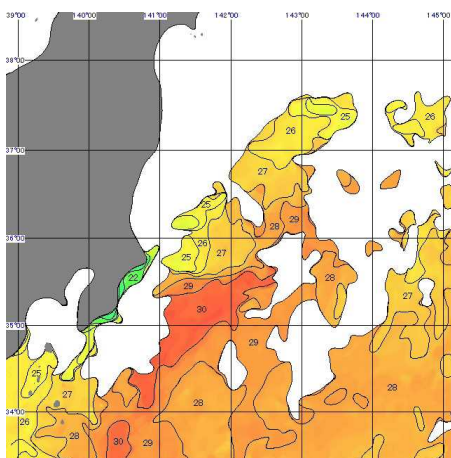
7月28日(金)



7月29日(土)



7月30日(日)



7月31日(月)

