

# 漁海況速報

29-No. 34

海況の特徴 (表面水温分布図より)

茨城県水産試験場  
漁業無線局

平成29年11月24日～11月30日

電話 (029) 273-7911

FAX (029) 270-1480

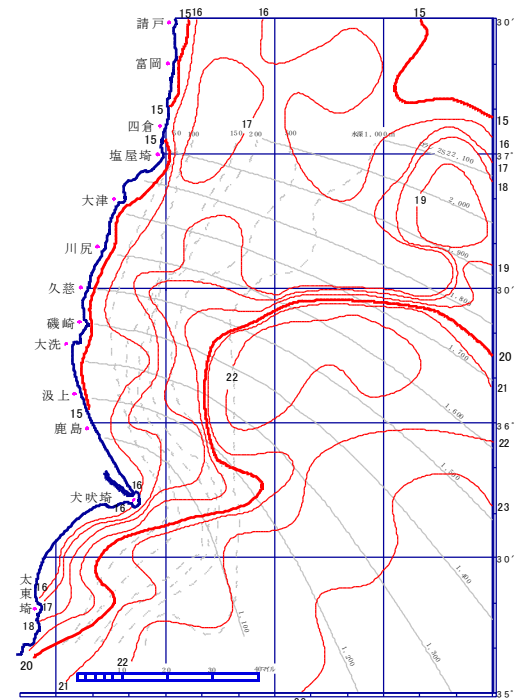
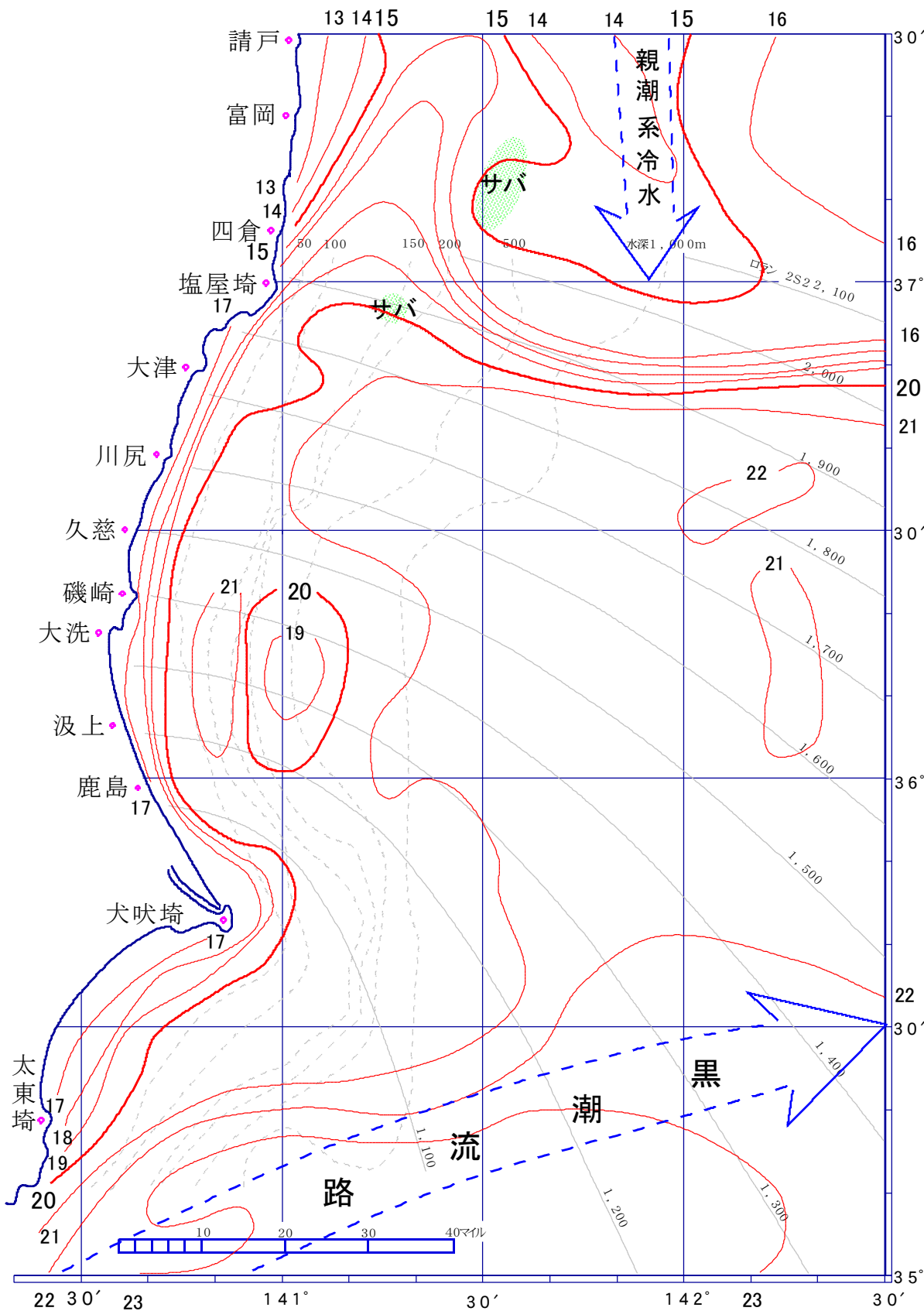
<http://www.pref.ibaraki.jp/soshiki/nourinsuisan/suishu/index.html>

1. 黒潮は、犬吠埼の南南東30マイル付近を東北東に流れ、  
35°00'N 142°30'E付近を流去している。
2. 親潮系冷水は、請戸の東40マイル付近を南下し、その先端(14℃  
台)は、塩屋埼の東40マイル付近に達している。
3. 本県沿岸域は、16～21℃台の水温となっている。

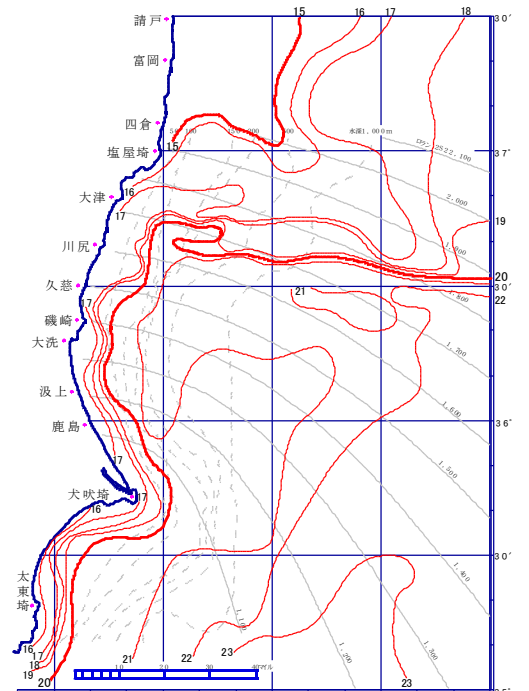
那珂湊定地水温(℃)

日	平29	平28	平年
11/24	15.5	15.7	15.2
25	15.7	15.7	15.1
26	欠測	15.7	15.0
27	15.5	欠測	14.9
28	15.2	16.1	14.8
29	16.2	15.5	14.7
30	16.0	15.1	14.6
平均	15.7	15.6	14.9

30年平均: 1981～2010年



平成27年11月27日～12月3日



平成28年11月25日～12月1日

# 漁況の特徴

29 - No. 34

属地、単位＝四捨五入

11/23～11/29

魚種	漁法	組合名	水揚量 kg	平均単価	水揚金額 円	延隻数
本ジラス	船曳網	久慈町	124	1,051	130,360	3
		大洗町	148	1,667	246,825	18
シラス	船曳網	久慈浜丸小	51	200	10,200	1
		久慈町	242	376	90,825	7
		那珂湊	190	789	150,000	8
		大洗町	2,172	1,376	2,987,087	84
ヒラメ	小底5t以上	平潟	2,440	652	1,590,346	
		大津	184	752	138,435	
	その他釣り	久慈町	203	995	201,905	
		那珂湊	657	910	597,738	
		平潟	92	1,969	181,929	
		久慈町	12	1,179	14,260	
那珂湊	7	617	4,090			
マコガレイ	小底5t以上	平潟	273	325	88,682	
		大津	74	278	20,635	
		久慈町	23	439	10,090	
那珂湊	110	697	76,689			
イシモチ	小底5t以上	平潟	573	121	69,451	
		大津	30	129	3,875	
		久慈町	5	157	720	
タイ類	小底5t以上	平潟	281	652	183,277	
		大津	56	669	37,437	
	その他釣り	久慈町	29	236	6,855	
		那珂湊	828	435	360,444	
		平潟	25	1,467	36,671	
スズキ	小底5t以上	平潟	6	593	3,794	
		那珂湊	15	627	9,400	
アイナメ	小底5t以上	平潟	85	156	13,301	
アンコウ	小底5t以上	平潟	378	984	372,015	
		大津	22	968	21,595	
		久慈町	191	1,328	253,650	
ハウボウ	小底5t以上	平潟	253	580	146,736	
		久慈町	22	58	1,280	
	その他釣り	那珂湊	146	591	86,318	
		平潟	5	1,450	7,832	
アナゴ	小底5t以上	平潟	4,759	146	692,534	
		大津	259	400	103,507	
		久慈町	136	281	38,150	
		那珂湊	67	594	39,818	
スルメイカ	小底5t以上	平潟	58	214	12,400	
		大津	20	1,868 (山売)	37,350	
		久慈町	743	581	431,470	
ヤリイカ	小底5t以上	平潟	763	140	107,190	
		大津	288	361	104,146	
		久慈町	1,110	830	921,035	
那珂湊	21	300	6,400			
マダコ	小底5t以上	平潟	883	464	409,500	
		大津	55	255	13,923	
		久慈町	38	454	17,310	
	その他釣り	那珂湊	126	808	101,820	
		平潟	60	656	39,055	
大洗町	14	1,100	15,400			
大洗町	10	960	9,600			
ミズダコ	小底5t以上	平潟	152	115	17,480	
		大津	324	279	90,376	
		久慈町	4,280	328	1,403,275	
マアジ	小底5t以上	平潟	755	34	25,870	
サバ	まき網	大津	119,315	60	7,158,900	1
		はさき	1,837,818	69	126,516,943	8
ブリ類	小底5t以上	平潟	28	348	9,653	
		大洗町	6	1,129	7,110	
	その他釣り	平潟	29	106	3,085	
		久慈浜丸小	17	60	1,015	
		久慈町	218	98	21,260	
那珂湊	50	186	9,258			
カマス	小底5t以上	平潟	9	1,167	9,918	
		大津	1,102	992	1,093,232	
		久慈浜丸小	272	802	217,850	
		久慈町	477	641	305,527	
		那珂湊	1,655	696	1,152,300	
大洗町	645	695	447,755			
大洗町	47	1,302	61,320			
カツオ	その他釣り	久慈町	68	566	38,500	
サンマ	棒受網	大津	29,026	107	3,097,528	
		那珂湊	154,636	112	17,351,430	

注 延隻数:銘柄別隻数 大津の水場の一部は水揚げ量・平均円共に「山売」を含む

茨城県水産試験場漁業無線局

## ◎ まき網

(漁獲は1投網当り)

マイワシ・・・気仙沼の南南東20マイル付近から金華山の南南東15マイル付近で1～300トンの漁獲。

サバ・・・金華山の東北東10マイル付近から金華山の南南東15マイル付近で10～420トン、請戸の東南東30マイル付近から塩屋崎の東北東25マイル付近で10～180トン、良い船で250～500トン、塩屋崎の東南東15マイル付近で70～240トンの漁獲。

イナダ・・・金華山の南東5マイル付近で10トン(1ヶ統)、請戸の北東20マイル付近で5～10トンの漁獲。

ワカシ・・・請戸の北東20マイル付近で1～10トンの漁獲。

## ◎ 小型船

(漁獲は1隻当り)

◇船曳網

本ジラス・・・大洗地先で1～19kgの漁獲。

シラス・・・日立地先で12～86kg、那珂湊地先で15～50kg、大洗地先から大竹地先で2～101kgの漁獲。

◇手釣り

平潟地先でヒラメ3～15kgの漁獲。

◇曳釣り

平潟地先でサワラ・イナダ混じり4～10kg、日立地先から那珂湊地先でメジ10～60kg、那珂湊地先から鹿島地先でヒラメ1～20kg、イナダ1～8kg、ヒラマサ2～3kg、サワラ1～5kgの漁獲。

◇樽流し

那珂湊地先でマダコ2～10kgの漁獲。

◇タコツボ

鹿島地先でマダコ20～100kgの漁獲。

### ☆マサバは好漁が継続(まき網)

11月27日夜は金華山沖と常磐北部沖に漁場が形成され、マサバは1.1万トン、マイワシは2千トンの漁模様となりました。マサバは尾叉長30cmモード、体重は300～400gが主体でした。マイワシは体長17cmと19.5cmにモードがあり、体重はそれぞれ60g前後と90g前後でした。

