

漁海況速報

3-No. 33

茨城県水産試験場
漁業無線局

令和3年11月12日～11月18日

電話 (029) 273-7911

FAX (029) 270-1480

<http://www.pref.ibaraki.jp/soshiki/nourinsuisan/suishi/index.html>

【海況図説明】

1. 黒潮は、犬吠埼の南東30マイル付近を北東に流れ、 $36^{\circ}30'N$ $142^{\circ}30'E$ 付近を流去している。
2. 本県沿岸域は、 $17\sim 20^{\circ}C$ 台の水温となっている。

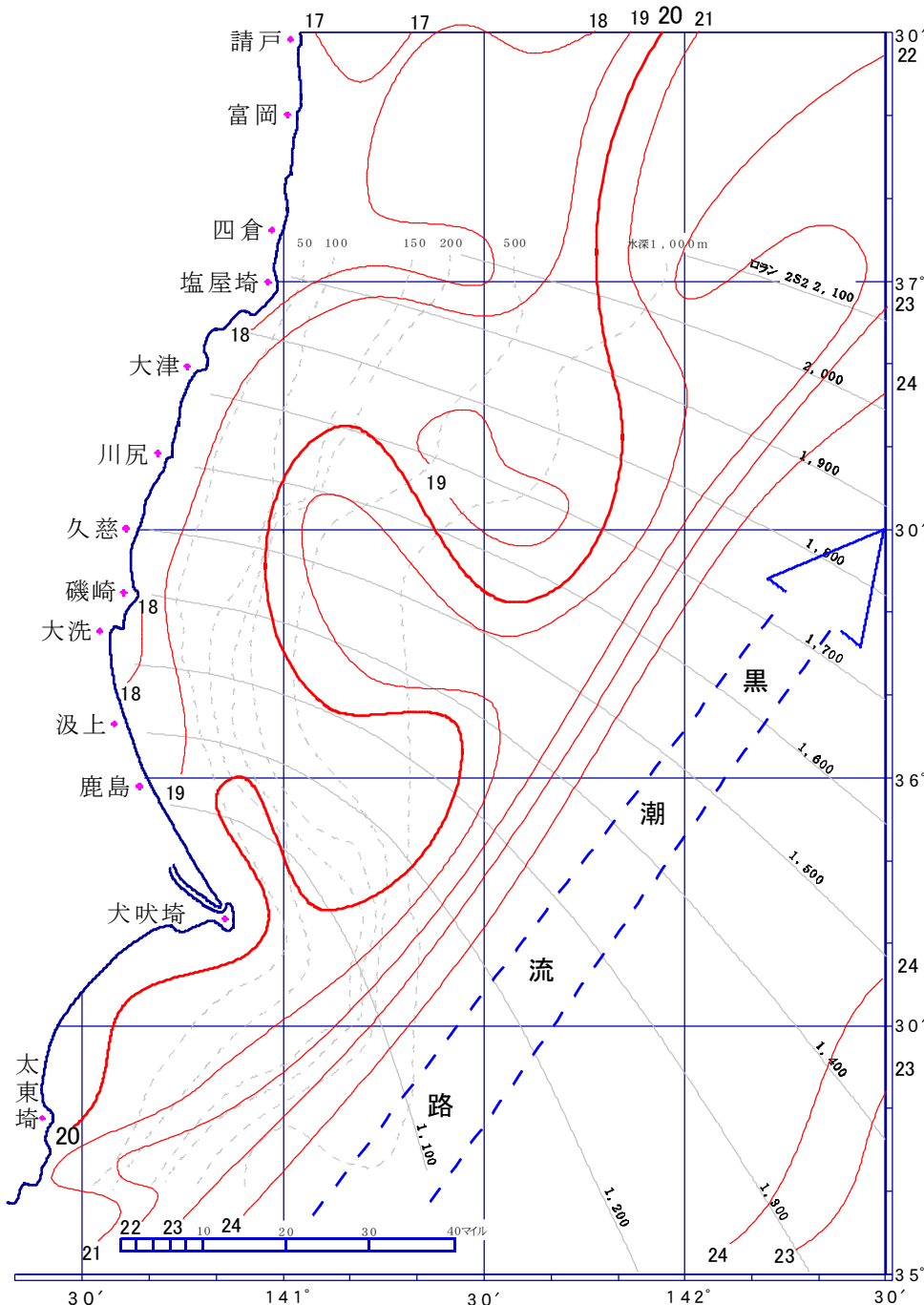
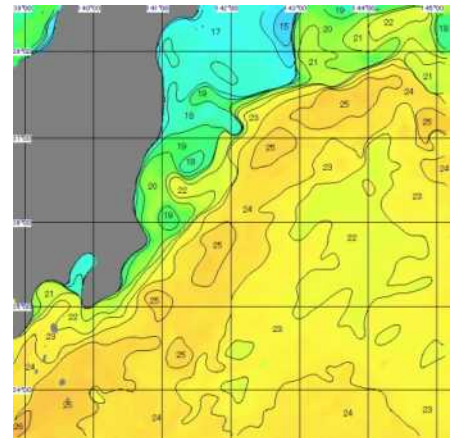
那珂湊定地水温(°C)

日	令3	令2	平年
11/12	17.7	16.8	17.2
13	17.2	17.9	17.1
14	17.3	18.1	17.0
15	16.6	17.8	16.9
16	17.1	17.8	16.8
17	16.9	17.8	16.7
18	17.0	17.6	16.5
平均	17.1	17.7	16.9

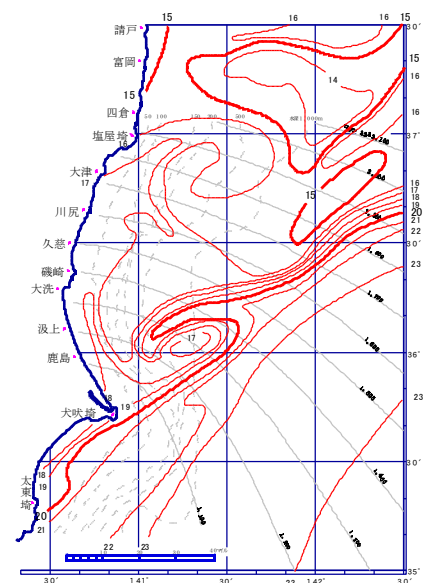
30年平均: 1991～2020年

令和3年11月12日～11月18日

【1週間合成衛星画像】



【海況図】



令和 2年11月13日～11月19日

【海況図】

漁況の特徴

3 - No. 3 3

属地、単位＝四捨五入

11/11～11/17

◎

まき網

(漁獲は1投網当り)

マイワシ・・・八戸の北東20マイル付近で1～25トン、金華山の南南東20マイル付近で5トン(1ヶ統)の漁獲。

サバ・・・八戸の北東20マイル付近で1～30トン、金華山の南東20マイル付近から南35マイル付近で5～110トンの漁獲。

◎

小型船

(漁獲は1隻当り)

◇船曳網

シラス・・・大津地先から高戸地先で2～78kg、日立地先で7～460kg、那珂湊地先から鹿島地先で6～856kgの漁獲。

カエリ・・・大津地先から高戸地先で75～900kgの漁獲。

◇曳釣り

平潟地先から高戸地先でヒラメ4～35kg、那珂湊地先から鹿島地先でヒラメ1～60kg、マゴチ1kg前後、イナダ1～5kg、サワラ2～3kg、タチウオ1～2kgの漁獲。

◇タコ籠

平潟地先でマダコ14～26kgの漁獲。

魚種	漁法	組合名	水揚量 kg	平均単価	水揚金額 円	延隻数
シラス	船曳網	大津	479	257	122,997	15
		久慈丸小	3,754	651	2,444,169	25
		久慈町	4,658	627	2,920,431	28
		那珂湊	420	732	307,340	4
		大洗町	34,805	608	21,173,943	172
カエリ	船曳網	大津	19,775	20	394,500	41
ヒラメ	小底5t以上	平潟	1,764	507	894,759	
		大津	758	489	370,880	
		久慈町	95	751	71,370	
		那珂湊	941	924	869,421	
		その他釣り	32	1,292	40,830	
		その他漁業	5	1,369	7,120	
マコガレイ	小底5t以上	平潟	16	382	6,076	
		大津	14	200	2,880	
		久慈町	11	615	6,770	
		那珂湊	29	859	24,920	
イシモチ	小底5t以上	平潟	1,456	52	75,795	
		大津	103	131	13,455	
		那珂湊	21	530	10,875	
タイ類	小底5t以上	平潟	2,938	181	533,098	
		大津	926	85	78,595	
		久慈町	141	391	55,165	
		那珂湊	914	497	453,972	
		その他釣り	3	361	1,010	
		その他	8	1,589	12,550	
スズキ	その他釣り	大津	20	325	6,505	
		久慈町	3	700	1,750	
		那珂湊	24	463	10,980	
アンコウ	小底5t以上	平潟	35	390	13,658	
		大津	127	912	115,790	
		久慈町	290	419	121,465	
		那珂湊	46	784	36,086	
スルメイカ	小底5t以上	大津	64	752	48,360	
		久慈町	1,267	637	806,850	
		那珂湊	273	1,010	275,640	
ヤリイカ	小底5t以上	大津	146	130	19,041	
		久慈町	149	561	83,615	
マダコ	小底5t以上	平潟	25	301	7,514	
		大津	207	259	53,471	
		久慈町	12	187	2,150	
		那珂湊	331	599	198,461	
		固定式刺網	10	800	8,320	
		その他釣り	79	829	65,858	
ミズダコ	小底5t以上	平潟	50	152	7,600	
		大津	139	272	37,770	
		久慈町	1,409	266	374,200	
		那珂湊	169	395	66,970	
ホウボウ	小底5t以上	平潟	295	579	170,948	
		大津	127	530	67,580	
		久慈町	24	464	11,140	
		那珂湊	122	806	98,660	
アナゴ	小底5t以上	平潟	2,358	219	516,000	
		大津	1,486	397	590,424	
		久慈町	249	494	123,000	
		那珂湊	326	517	168,603	
マアジ	小底5t以上	平潟	63	205	12,893	
		大津	102	129	13,220	
		久慈町	3	269	700	
		那珂湊	54	344	18,498	
サバ	まき網	大津	45,467	116	5,282,020	
ブリ類	小底5t以上	平潟	6	303	1,936	
		大津	10	159	1,510	
		那珂湊	8	171	1,370	
		久慈町	49	179	8,730	
		那珂湊	82	220	18,166	
カマス	小底5t以上	平潟	99	76	7,540	
		大津	95	168	16,003	
		那珂湊	27	271	7,250	

注 延隻数:銘柄別隻数

茨城県水産試験場漁業無線局

水温は沿岸で「**平年並～高め**」、沖合で「**やや高め～極めて高め**」で推移
(令和3年11月の海況と今後の予測)

1 海洋観測結果 (11/11、12: 調査船「いばらき丸」)

- ・水温の平面図を図2、3、4に、鉛直図を図5に示しました(欠測点及び塩屋埼定線の水溫データはFRA-ROMSより補完)。
- ・荒天により会瀬～大洗定線の141° 30' Eより沖側の地点と鹿島及び犬吠埼定線の全点が欠測となりました。
- ・水温は0m深で17～24℃台、50m深で17～24℃台、100m深で15～22℃台、200m深で8～18℃台でした(図2)。
- ・前月と比較すると、0m深で降温傾向、50m以深で昇温傾向となりました。特に100m以深では6℃以上昇温した地点がみられました(図3)。
- ・平年と比較すると、0m深、50m深では「平年並～高め」、100m以深では「平年並～極めて高め」となりました(図4)。
- ・潮流は会瀬～大洗定線の140° 45' E～141° 15' Eで真潮傾向、140° 45' E以西で出逆潮傾向となりました。

2 本県周辺海面水温の現況 (図1)

- ・本県海域の水温は18～21℃となっています。
- ・黒潮は犬吠埼の東40マイルを北東に流れています。黒潮の北限は144° 30' E付近で38° Nまで達しており、北偏しています。

3 今後1か月の見通し

- ・黒潮は接岸傾向で推移する見込みです。
- ・黒潮からの暖水波及が断続的に発生する可能性があります。
- ・1か月後の水温は、沿岸で「**平年並～やや高め**」、沖合で「**やや高め～極めて高め**」となるでしょう。

※今回の予測では便宜的に141° Eを境に灘側を「沿岸」、沖側を「沖合」と定義しました。

(参考) 12月の表層水温(東経142度まで)の30年平均(1991-2020)

会瀬: 16～17℃台 大洗: 14～18℃台 鹿島: 15～19℃台 犬吠埼: 17～21℃台

詳しい情報は茨城県水産試験場ホームページをご覧ください。

(回遊性資源部 大森 健策)

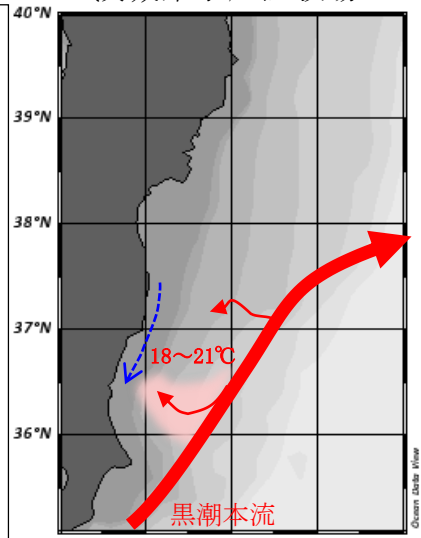


図1. 海面水温の現況
(11月18日)

※水温は平年値と比較して、
±1.5℃が「平年並」、
±1.6～3.9℃が「やや高め・やや低め」、
±4.0～6.0℃が「高め・低め」、
±6.1℃以上が「極めて高め・極めて低め」。

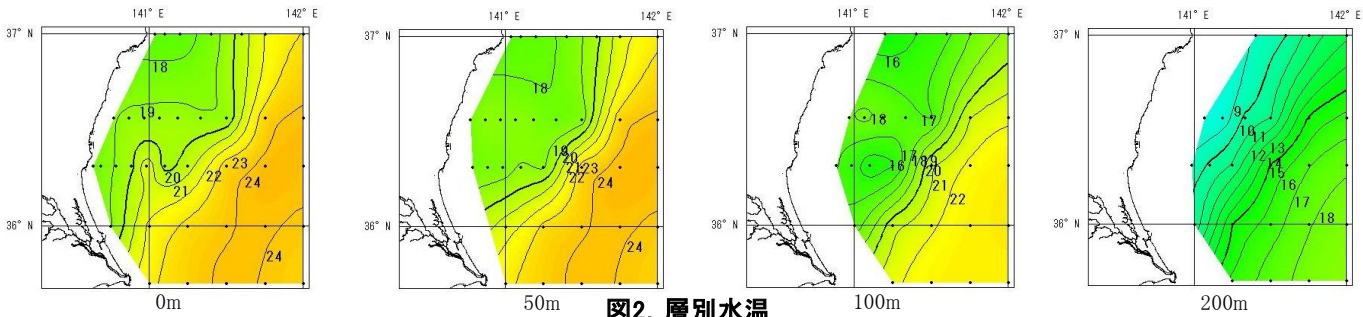


図2. 層別水温

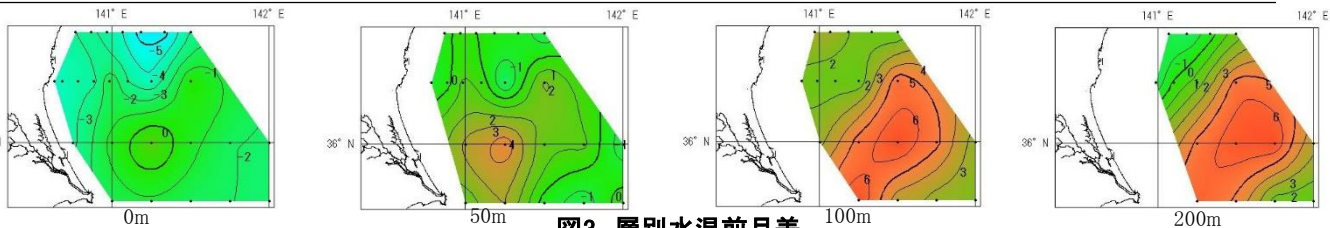


図3. 層別水温前月差

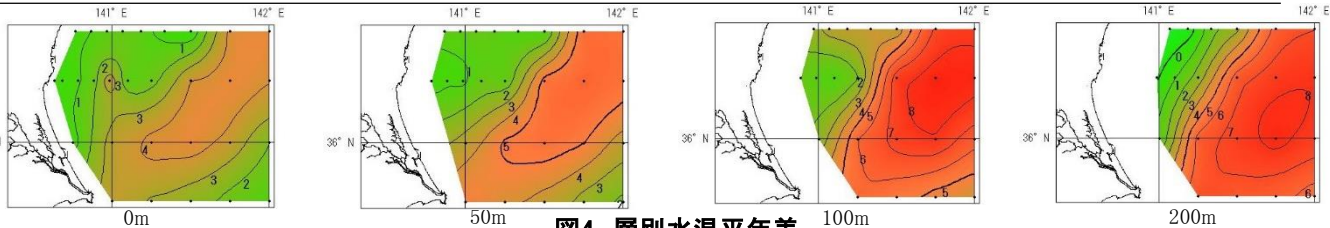


図4. 層別水温平年差

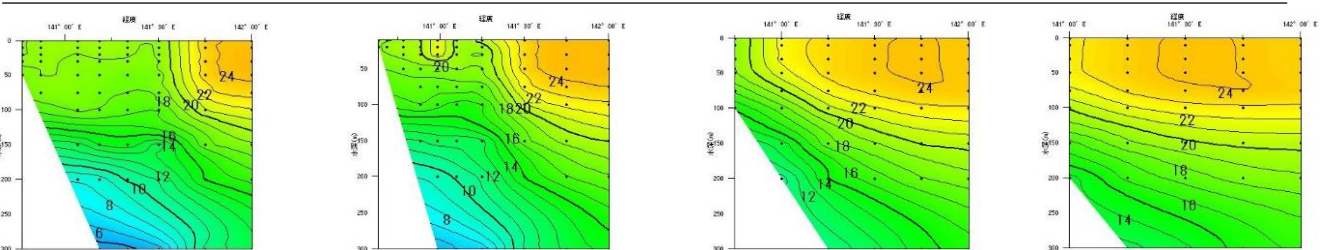


図5. 鉛直水温