

# I 測定 の 概 要

# I 測定の概要

## 1 測定期間

平成15年4月から平成16年3月まで

## 2 測定地点

河川……97水域(87河川)138地点

湖沼……5水域(5湖沼)25地点

海域……22水域(3海域)30地点

合計124水域193地点

(別表1, 別表2及び別図のとおり)

## 3 測定項目

### (1) 一般項目(13項目)

満潮時刻, 天候, 前日天候, 採取位置, 外観, 色相, 臭気, 気温, 水温, 流量・透視度(河川), 全水深・透明度(湖沼, 海域)

### (2) 生活環境項目(9項目)

水素イオン濃度(pH), 溶存酸素量(DO), 生物化学的酸素要求量(BOD), 化学的酸素要求量(COD), 浮遊物質(S S), 大腸菌群数, n-ヘキサン抽出物質(油分等), 全窒素, 全りん

### (3) 健康項目(26項目)

カドミウム, 全シアン, 鉛, 六価クロム, 砒素, 総水銀, アルキル水銀, PCB, ジクロロメタン, 四塩化炭素, 1,2-ジクロロエタン, 1,1-ジクロロエチレン, シス-1,2-ジクロロエチレン, 1,1,1-トリクロロエタン, 1,1,2-トリクロロエタン, トリクロロエチレン, テトラクロロエチレン, 1,3-ジクロロプロペン, チウラム, シマジン, チオベンカルブ, ベンゼン, セレン, 硝酸性窒素及び亜硝酸性窒素, ふっ素, ほう素

### (4) 特殊項目(6項目)

フェノール類, 銅, 亜鉛, 鉄(溶解性), マンガン(溶解性), クロム

### (5) その他の項目(8項目)

アンモニア性窒素, 有機性窒素, オルトりん酸性りん, 塩化物イオン, 陰イオン界面活性剤, クロロフィル-*a*, EPN, トリハロメタン生成能

## 4 測定頻度

1日1回~4回(年間6回~28回)

## 5 測定機関

国土交通省常陸河川国道事務所

〃 霞ヶ浦河川事務所

〃 下館河川事務所

〃 利根川上流河川事務所

〃 利根川下流河川事務所

茨城県生活環境部

水戸市市民環境部

## 6 測定方法

別表3のとおり

測定地点総括表（別表1）

（水域別）

水域区分	測定水域数	測定地点数	生活環境項目			健康項目			特殊項目			その他の項目						
			基準	補助	その他	計	基準	補助	その他	計	基準	補助	その他	計				
河川	97	138 (104)	93 (75)	36 (21)	9 (8)	138 (104)	85 (67)	27 (14)	3 (2)	115 (83)	57 (39)	16 (4)	1 (1)	77 (44)	74 (56)	22 (9)	3 (2)	99 (67)
湖沼	1	3 (3)	3 (3)	-	-	3 (3)	3 (3)	-	-	3 (3)	1 (1)	-	-	1 (1)	3 (3)	-	-	3 (3)
牛久沼	1	1 (1)	1 (1)	-	-	1 (1)	1 (1)	-	-	1 (1)	1 (1)	-	-	1 (1)	1 (1)	-	-	1 (1)
霞ヶ浦	1	12 (4)	4 (0)	8 (4)	-	12 (4)	4 (0)	8 (4)	-	12 (4)	2 (0)	1 (0)	-	3 (0)	4 (0)	8 (4)	-	12 (4)
北浦	1	5 (2)	2 (0)	3 (2)	-	5 (2)	2 (0)	3 (2)	-	5 (2)	1 (0)	-	-	1 (0)	2 (0)	3 (2)	-	5 (2)
常陸利根川	1	4 (0)	2 (0)	2 (0)	-	4 (0)	2 (0)	2 (0)	-	4 (0)	-	-	-	-	2 (0)	2 (0)	-	4 (0)
小計	5	25 (10)	12 (4)	13 (6)	-	25 (10)	12 (4)	13 (6)	-	25 (10)	5 (2)	1 (0)	-	6 (2)	12 (4)	13 (6)	-	25 (10)
常磐地先	11	11 (11)	11 (11)	-	-	11 (11)	2 (2)	-	-	2 (2)	-	-	-	-	5 (5)	-	-	5 (5)
県央地先	6	12 (12)	6 (6)	6 (6)	-	12 (12)	2 (2)	1 (1)	-	3 (3)	-	1 (1)	-	1 (1)	4 (4)	3 (3)	-	7 (7)
鹿島灘	5	7 (7)	5 (5)	2 (2)	-	7 (7)	3 (3)	1 (1)	-	4 (4)	3 (3)	1 (1)	-	4 (4)	5 (5)	2 (2)	-	7 (7)
小計	22	30 (30)	22 (22)	8 (8)	-	30 (30)	7 (7)	2 (2)	-	9 (9)	3 (3)	2 (2)	-	5 (5)	14 (14)	5 (5)	-	19 (19)
合計	124	193 (144)	127 (101)	57 (35)	9 (8)	193 (144)	104 (78)	42 (22)	3 (2)	149 (102)	65 (44)	19 (6)	1 (1)	88 (51)	100 (74)	42 (20)	3 (2)	143 (96)

注1 表中の基準、補助、その他は、それぞれ環境基準地点、補助地点、その他の地点を示す。

注2 括弧書きは内数で、県が水質測定を行う地点数を示す。

## 測定地点等一覧（別表2）

水系名	水域名	番号	測定地点名	類型	総測定回数	測定項目				測定機関名	ページ
						一般・生活環境	健康	特殊	その他		
多賀水	里根川 (1)	①	山小屋橋	AA-イ	12	○			○	茨城県	37・135
	"	(2)	② 村山橋	A-ロ	12	○	○	○	○	"	37・136
			③ 大津橋	"	6	○	○		○	"	38・137
	江戸上川	④	第一神岡橋	"	12	○	○	○	○	"	38・138
	大北川 (1)	⑤	栄橋	AA-ロ	12	○			○	"	39・139
	"	(2)	⑥ 境橋	A-イ	12	○	○	○	○	"	39・140
			⑦ 大北川河口	"	6	○	○		○	"	40・141
	花園川 (1)	⑧	倉部石	AA-イ	12	○			○	"	40・142
	" (2)	⑨	磯馴橋	A-イ	12	○	○	○	○	"	41・143
	塩田川	⑩	新橋	B-イ	12	○	○	○	○	"	41・144
	関根川	⑪	羽田橋	A-ロ	12	○	○	○	○	"	42・145
	関根前川 (1)	⑫	滝の脇堰	AA-イ	12	○				"	42・146
	花貫川 (1)	⑬	鳥曾根橋	AA-ロ	12	○	○		○	"	43・147
	"	(2)	⑭ 新花貫橋	A-ロ	12	○	○	○	○	"	43・148
			⑮ 稲村橋	"	6	○	○	○	○	"	44・149
	十王川	⑯	川尻堰	"	12	○	○	○	○	"	44・150
	宮田川	⑰	宮田川橋	B-イ	12	○	○	○	○	"	45・151
新川水系	新川	⑱	大江橋	C-イ	12	○				"	45・153
		⑲	新川橋	"	12	○	○	○	○	"	46・154
久慈川系	久慈川	⑳	山方	A-イ	28	○	○	○	○	常陸河川国道	46・155

水系名	水域名	番号	測定地点名	類型	総測定回数	測定項目				測定機関名	ページ
						一般・生活環境	健康	特殊	その他		
久慈川水系	久慈川	21	富岡橋	A-イ	12	○	○	○	○	常陸河川国道	47・157
		22	榊橋	〃	28	○	○	○	○	〃	47・158
	八溝川	23	万年橋	〃	12	○				茨城県	48・160
		24	押川橋	〃	12	○	○			〃	48・161
	滝川	25	小磯橋	B-イ	12	○	○			〃	49・162
		26	下玉川橋	B-ロ	12	○	○		○	〃	49・163
	浅川	27	浅川橋	B-イ	12	○	○			〃	50・164
		28	東橋	A-イ	12	○	○	○	○	常陸河川国道	50・165
	里川	29	新落合橋	〃	12	○	○	○	○	〃	51・166
		30	郡長橋	C-イ	12	○	○	○	○	茨城県	51・167
那珂川水系	那珂川(2)	31	新那珂川橋	A-イ	12	○				〃	52・169
		32	野口	〃	28	○	○	○	○	常陸河川国道	52・170
		33	下国井	〃	28	○	○	○	○	〃	53・172
	〃(3)	34	勝田橋	A-ロ	28	○	○	○	○	〃	53・174
		35	海門橋	〃	12	○	○	○	○	〃	54・176
	緒川	36	緒川橋	A-イ	12	○	○			茨城県	54・177
		37	上合橋	〃	12	○	○	○	○	常陸河川国道	55・178
	塩子川	38	磯崎橋	AA-ハ	12	○	○	○		茨城県	55・179
		39	睦橋	B-ロ	12	○				〃	56・180
	〃(2)	40	浄水場下	C-ロ	12	○	○	○	○	〃	56・181
41		沢渡川猩猩橋	〃	6	○	○		○	水戸市	57・182	

水系名	水域名	番号	測定地点名	類型	総測定回数	測定項目				測定機関名	ページ
						一般・生活環境	健康	特殊	その他		
那珂川水系	桜川	42	逆川駅南出合橋	C 一口	6	○	○		○	水戸市	57・183
		43	駅南小橋	"	12	○	○	○	○	常陸河川国道	58・184
		44	搦手橋	"	12	○	○	○	○	"	58・185
	中丸川	45	大川救農橋	C 一ハ	6	○	○			茨城県	59・186
		46	本郷川本郷橋	"	6	○				"	59・187
		47	柳沢橋	"	12	○	○	○	○	"	60・188
	酒沼川(1)	48	宍戸橋	A 一口	12	○	○		○	"	60・189
		49	高橋	"	12	○	○	○	○	"	61・190
	"(2)	50	酒沼橋	B 一イ	12	○	○	○	○	常陸河川国道	61・191
	酒沼前川	51	長岡橋	B 一口	12	○	○		○	茨城県	62・192
寛政川	52	寛政橋	A 一ハ	12	○	○		○	"	62・193	
大谷川	53	大谷橋	B 一イ	12	○	○		○	"	63・194	
石川川	54	入野橋	A 一ハ	12	○	○	○	○	水戸市	63・195	
利根川水系(本川)	利根川中流	55	栗橋	A 一イ	24	○	○	○	○	利根上流河川	64・197
	利根川下流	56	芽吹橋	"	24	○	○	○	○	"	64・199
		57	取手	"	24	○	○	○	○	利根下流河川	65・201
		58	布川	"	28	○	○	○	○	"	65・203
		59	須賀	"	24	○	○	○	○	"	66・206
		60	金江津	"	24	○	○	○	○	"	66・208
		61	佐原	"	28	○	○	○	○	"	67・210
		62	河口堰	"	24	○	○	○	○	"	67・213

水系名	水域名	番号	測定地点名	類型	総測定回数	測定項目				測定機関名	ページ
						一般・生活環境	健康	特殊	その他		
利根川水系(他の支派川)	利根川下流	63	銚子大橋	A-イ	24	○	○	○	○	利根下流河川	68・215
	渡良瀬川(4)	64	三国橋	B-ロ	24	○	○	○	○	利根上流河川	68・217
	権現堂川	65	舟渡橋	—	6	○				茨城県	69・219
	向堀川	66	砂井橋	D-ハ	12	○	○	○	○	〃	69・220
	磯川	67	水海橋	D-ハ	12	○	○	○		〃	70・221
	下大野水路	68	日下部橋	D-イ	12	○	○	○	○	〃	70・222
	宮戸川	69	水神橋	C-イ	6	○				〃	71・223
		70	宮戸川橋	〃	12	○	○	○	○	〃	71・224
	大川	71	大和田橋	C-ハ	12	○	○	○	○	〃	72・225
	鶴戸川	72	片神辺橋	B-ハ	12	○	○			〃	72・226
	飯沼川	73	馬洗橋	B-ハ	12	○	○			〃	73・227
		74	菅生沼湖心	〃	12	○	○	○	○	〃	73・228
	西仁連川	75	尾崎橋	B-ハ	12	○	○			〃	74・229
		76	馬内橋	〃	6	○	○	○	○	〃	74・230
	東仁連川	77	豊神橋	C-イ	12	○	○		○	〃	75・231
利根川水系(鬼怒川水系)	鬼怒川(2)	78	川島橋	A-イ	28	○	○	○	○	下館河川	75・233
	〃(3)	79	平方	A-ロ	24	○	○	○	○	〃	76・236
		80	豊水橋	〃	24	○	○	○	○	〃	76・238
		81	滝下橋	〃	28	○	○	○	○	〃	77・240
	田川	82	田川橋	B-ハ	12	○	○	○		茨城県	77・243
吉田用水	83	間中橋	—	6	○				〃	78・244	



水系名	水域名	番号	測定地点名	類型	総測定回数	測定項目				測定機関名	ページ
						一般・生活環境	健康	特殊	その他		
利根川水系(小貝川)	小貝川	84	加草橋	A 一ハ	12	○				茨城県	78・245
		85	養蚕橋	"	24	○	○	○	○	下館河川	79・246
		86	黒子橋	"	28	○	○	○	○	"	79・248
		87	豊原橋	"	24	○	○	○	○	"	80・251
		88	川又橋	"	24	○	○	○	○	"	80・253
		89	文巻橋	"	28	○	○	○	○	"	81・255
		90	中郷	"	24	○	○	○	○	利根下流河川	81・258
	五行川	91	下岡橋	A 一ハ	12	○	○	○		茨城県	82・260
	大谷川	92	西方上の橋	C 一イ	12	○	○	○		"	82・261
	小貝川水系(城)	糸繰川	93	寿久橋	C 一ハ	12	○	○	○		"
八間堀川		94	石洗橋	C 一イ	12	○	○			"	83・263
中通川		95	伊丹神橋	B 一ハ	12	○	○			"	84・264
谷田川(1)		96	丸山橋	B 一ハ	12	○	○		○	"	84・265
"(2)		97	牛久沼出口	A 一ハ	12	○	○		○	"	85・266
西谷田川		98	境松橋	B 一イ	12	○	○		○	"	85・267
稻荷川		99	小茎橋	B 一イ	12	○	○		○	"	86・268
横利根川		100	八筋川	—	12	○	○		○	霞ヶ浦河川	86・269
新利根川	101	堂前橋	A 一口	6	○				茨城県	87・270	
	102	新利根橋	"	12	○	○	○	○	"	87・271	
小野川	103	奥原大橋	"	12	○				"	88・272	
	104	高田橋	"	12	○	○	○	○	"	88・273	

水系名	水域名	番号	測定地点名	類型	総測定回数	測定項目				測定機関名	ページ
						一般・生活環境	健康	特殊	その他		
利根川水系 (霞ヶ浦流入河川)	乙戸川	105	肅正橋	—	6	○				茨城県	89・274
	高橋川	106	高橋	—	6	○				〃	89・275
	清明川	⑩07	勝	A 一八	12	○	○	○	○	〃	90・276
	花室川	⑩08	親和橋	〃	12	○	○	○	○	〃	90・277
	備前川	⑩09	備前川橋	〃	12	○	○	○	○	〃	91・278
	桜川	⑩10	大	A 一口	6	○	○			〃	91・279
		⑩11	栄利橋	〃	12	○	○	○	○	〃	92・280
		⑩12	銭亀橋	〃	12	○	○			〃	92・281
	新川	⑩13	神天橋	A 一八	12	○	○	○	○	〃	93・282
	境川	⑩14	国道354境橋	〃	12	○	○	○	○	〃	93・283
	川尻川	115	大正橋	—	6	○				〃	94・284
	一の瀬川	⑩16	川中橋	A 一八	12	○	○	○	○	〃	94・285
	菱木川	⑩17	菱木橋	〃	12	○	○	○	○	〃	95・286
	恋瀬川	⑩18	五輪堂橋	〃	6	○				〃	95・287
		⑩19	平和橋	〃	12	○	○	○	○	〃	96・288
	天の川	120	新治橋	—	6	○				〃	96・289
	山王川	⑩21	所	A 一八	12	○	○	○	○	〃	97・290
	中台用排水路	122	川中子橋	—	12	○	○	○	○	〃	97・291
	園部川	⑩23	大谷橋	A 一八	6	○	○			〃	98・292
		⑩24	園部新橋	〃	12	○	○	○	○	〃	98・293
梶無川	⑩25	上宿橋	〃	12	○	○		○	〃	99・294	

水系名	水域名	番号	測定地点名	類型	総測定回数	測定項目				測定機関名	ページ
						一般・生活環境	健康	特殊	その他		
利根川水系 (北浦流入河川)	城下川	126	鯉千疋橋	—	6	○	○		○	茨城県	99・295
	雁通川	⑫7	J A 横橋	A 一八	12	○	○		○	〃	100・297
	蔵川	⑫8	蔵川橋	〃	12	○	○		○	〃	100・298
	山田川	⑫9	荷下橋	A 一口	12	○	○		○	〃	101・299
	武田川	⑬0	内宿大橋	〃	12	○	○		○	〃	101・300
	巴川	⑬1	巴橋	A 一八	6	○				〃	102・301
		⑬2	新巴川橋	〃	12	○	○	○	○	〃	102・302
	鉾田川	⑬3	旭橋	〃	12	○	○		○	〃	103・303
	大洋川	⑬4	田塚橋	A 一口	12	○	○		○	〃	103・304
	流川	⑬5	須保居橋	A 一八	12	○	○		○	〃	104・305
利根川水系 (常陸利根川 流入河川)	夜越川	⑬6	堀の内橋	〃	12	○	○		○	〃	104・307
		⑬7	新東栄橋	〃	6	○	○			〃	105・308
	前川	⑬8	潮来あやめ橋	〃	12	○	○	○	○	〃	105・309
那珂川水系	潤沼	⑬9	親沢	湖B一ニ	12	○	○		○	〃	106・311
		⑭0	宮前	〃	12	○	○		○	〃	106・312
		⑭1	広浦	〃	12	○	○	○	○	〃	107・313
利根川水系	霞ヶ浦	⑭2	土浦沖	湖A一八	12	○	○		○	〃	107・315
		⑭3	水道事務所沖	〃	12	○	○		○	〃	108・316
		⑭4	掛馬沖	〃	12	○	○	○	○	霞ヶ浦河川	108・317
		⑭5	木原沖	〃	12	○	○		○	〃	109・318
		⑭6	牛込沖	〃	12	○	○		○	〃	109・319

水系名	水域名	番号	測定地点名	類型	総測定回数	測定項目				測定機関名	ページ
						一般・生活環境	健康	特殊	その他		
利根川水系	霞ヶ浦	147	山王川沖	湖A-ハ	12	○	○		○	茨城県	110・320
		148	高崎沖	〃	12	○	○	○	○	霞ヶ浦河川	110・321
		149	玉造沖	〃	12	○	○		○	〃	111・322
		150	湖心	〃	24	○	○	○	○	〃	111・323
		151	小野川沖	〃	12	○	○		○	茨城県	112・324
		152	西の洲沖	〃	12	○	○		○	霞ヶ浦河川	112・325
		153	麻生沖	〃	12	○	○		○	〃	113・326
	北浦	154	巴川沖	〃	12	○	○		○	茨城県	113・327
		155	武井沖	〃	12	○	○		○	霞ヶ浦河川	114・328
		156	釜谷沖	〃	12	○	○	○	○	〃	114・329
		157	鹿島水道沖	〃	12	○	○		○	茨城県	115・330
		158	神宮橋	〃	12	○	○		○	霞ヶ浦河川	115・331
	常陸利根川	159	潮来	〃	12	○	○		○	〃	116・332
		160	外浪逆浦	〃	12	○	○		○	〃	116・333
		161	息栖	〃	12	○	○		○	〃	117・334
		162	波崎	〃	12	○	○		○	〃	117・335
小水系	牛久沼	163	牛久沼湖心	湖B-二	12	○	○	○	○	茨城県	118・337
常磐地先海域	平潟漁港	164	平潟漁港	海B-ハ	12	○				〃	119・339
	大津漁港	165	大津漁港	海B-イ	12	○			○	〃	119・340
	大津漁港南部	166	大津漁港西	〃	12	○				〃	120・341
	炭鉱排水口地先	167	塩田川沖	〃	12	○			○	〃	120・342

水系名	水域名	番号	測定地点名	類型	総測定回数	測定項目				測定機関名	ページ
						一般・生活環境	健康	特殊	その他		
常磐地先海域	花貫川河口地先	①68	花貫川沖	海B-ハ	12	○				茨城県	121・343
	川尻港	①69	川尻港	海B-イ	12	○				"	121・344
	常磐地先海域	①70	川尻港沖	海A-イ	12	○	○		○	"	122・345
	会瀬漁港	①71	会瀬漁港	海B-イ	12	○				"	122・346
	泉川河口地先	①72	泉川沖	"	12	○			○	"	123・347
	久慈漁港	①73	久慈漁港	海B-ハ	12	○				"	123・348
	日立港	①74	日立港	海B-イ	12	○	○		○	"	124・349
県央地先海域	県央地先海域	①75	東海沖	海A-イ	6	○	○	○	○	"	124・351
		①76	常陸那珂港東防波堤沖	"	6	○			○	"	125・352
		①77	阿字ヶ浦沖	"	6	○				"	125・353
		①78	那珂川沖	"	6	○				"	126・354
		①79	大洗沖	"	12	○	○		○	"	126・355
		①80	鉾田沖	"	6	○			○	"	127・356
		①81	中央ふ頭沖	海B-イ	12	○	○		○	"	127・357
		①82	南ふ頭沖	"	6	○				"	128・358
		①83	磯崎漁港	"	12	○				"	128・359
		①84	那珂湊漁港平磯地区	"	12	○				"	129・360
	①85	那珂湊漁港	海B-ロ	12	○			○	"	129・361	
	①86	大洗港	海B-イ	12	○			○	"	130・362	
鹿島灘海域	鹿島港内	①87	南航路入口	海C-イ	6	○			○	"	130・363
		①88	中央航路	"	12	○	○	○	○	"	131・364

水系名	水域名	番号	測定地点名	類型	総測定回数	測定項目				測定機関名	ページ
						一般・生活環境	健康	特殊	その他		
鹿島灘海域	港湾北部	189	粟生浜沖(2)	海B-イ	6	○	○	○	○	茨城県	131・365
		190	粟生浜沖(1)	〃	12	○			○	〃	132・366
	深芝沖	191	東電沖(1)	海C-イ	12	○	○	○	○	〃	132・367
	鹿島灘海域	192	〃(2)	海A-イ	12	○	○	○	○	〃	133・368
	港湾南部	193	知手浜沖	海B-イ	12	○			○	〃	133・369

備考 1. 番号欄の○印は環境基準地点，□印は補助地点，○□印以外はその他の地点を示す。

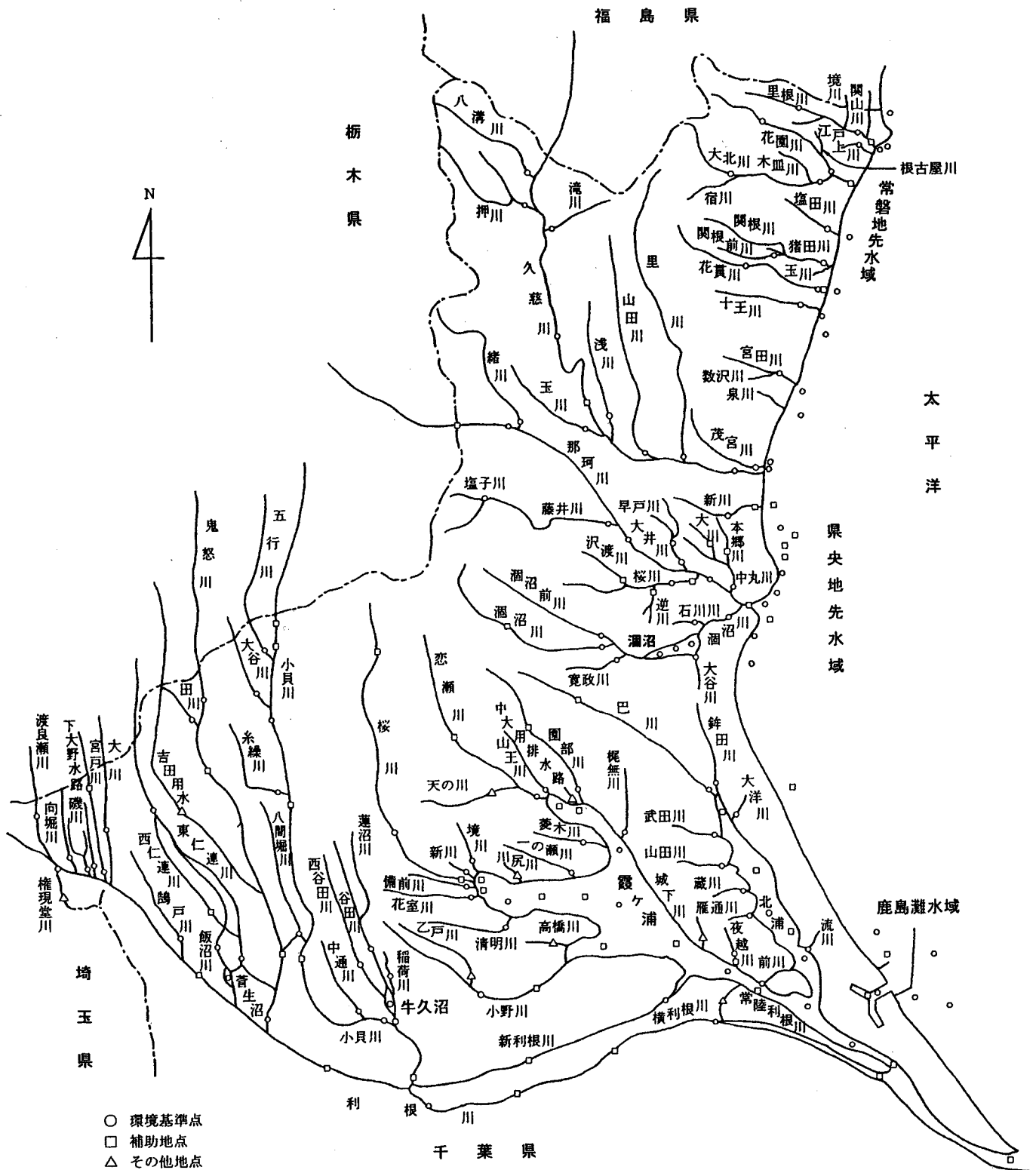
2. 測定機関名略称

・常陸河川国道，利根上流河川，利根下流河川，下館河川，霞ヶ浦河川

…国土交通省常陸河川国道事務所，利根川上流，利根川下流，下館，霞ヶ浦の各河川事務所

# 別図 測定地点図

## 全体図

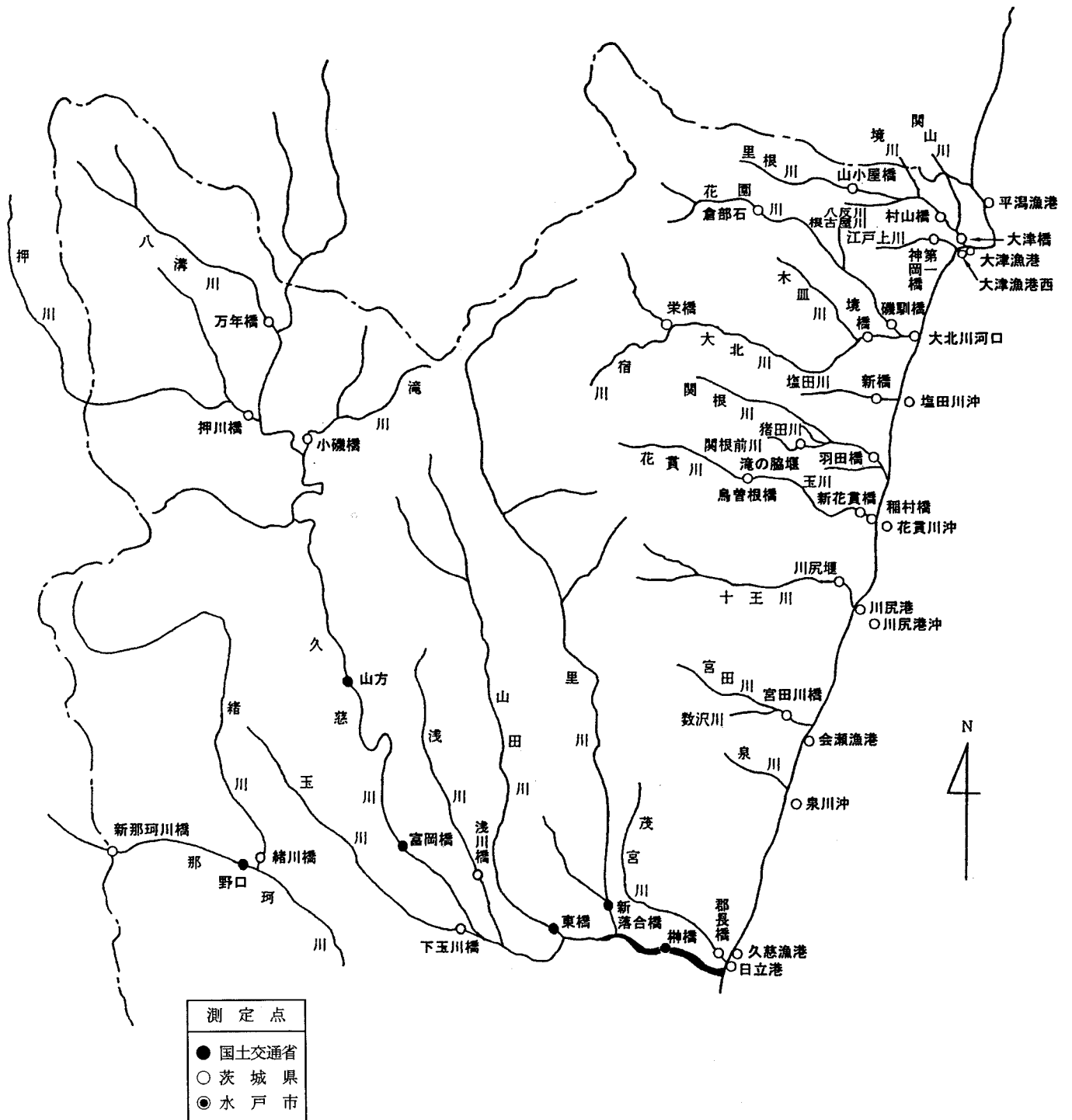


水系別 (1)

多賀水系

久慈川水系

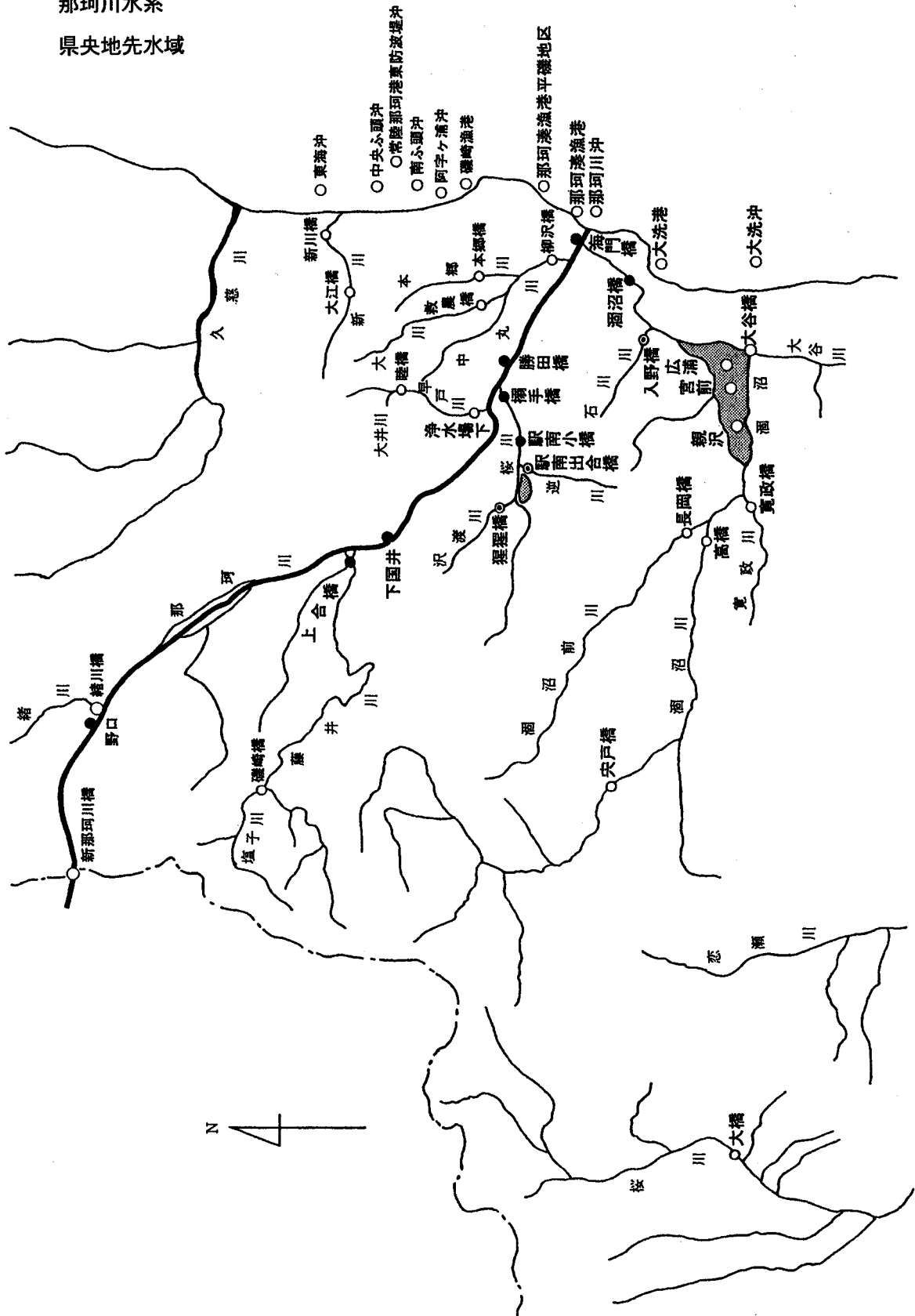
常磐地先水域





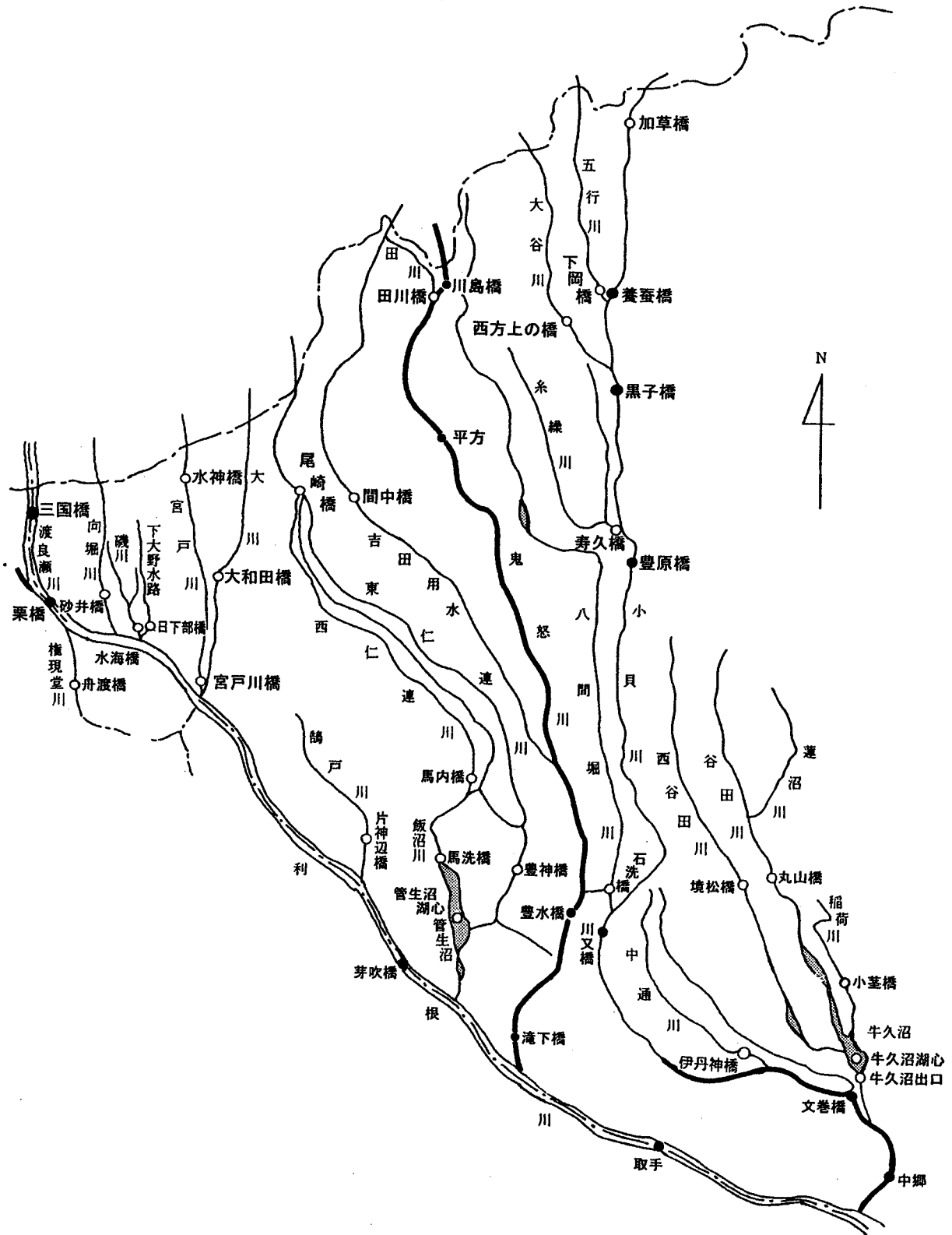
水系別 (2)

那珂川水系  
県央地先水域



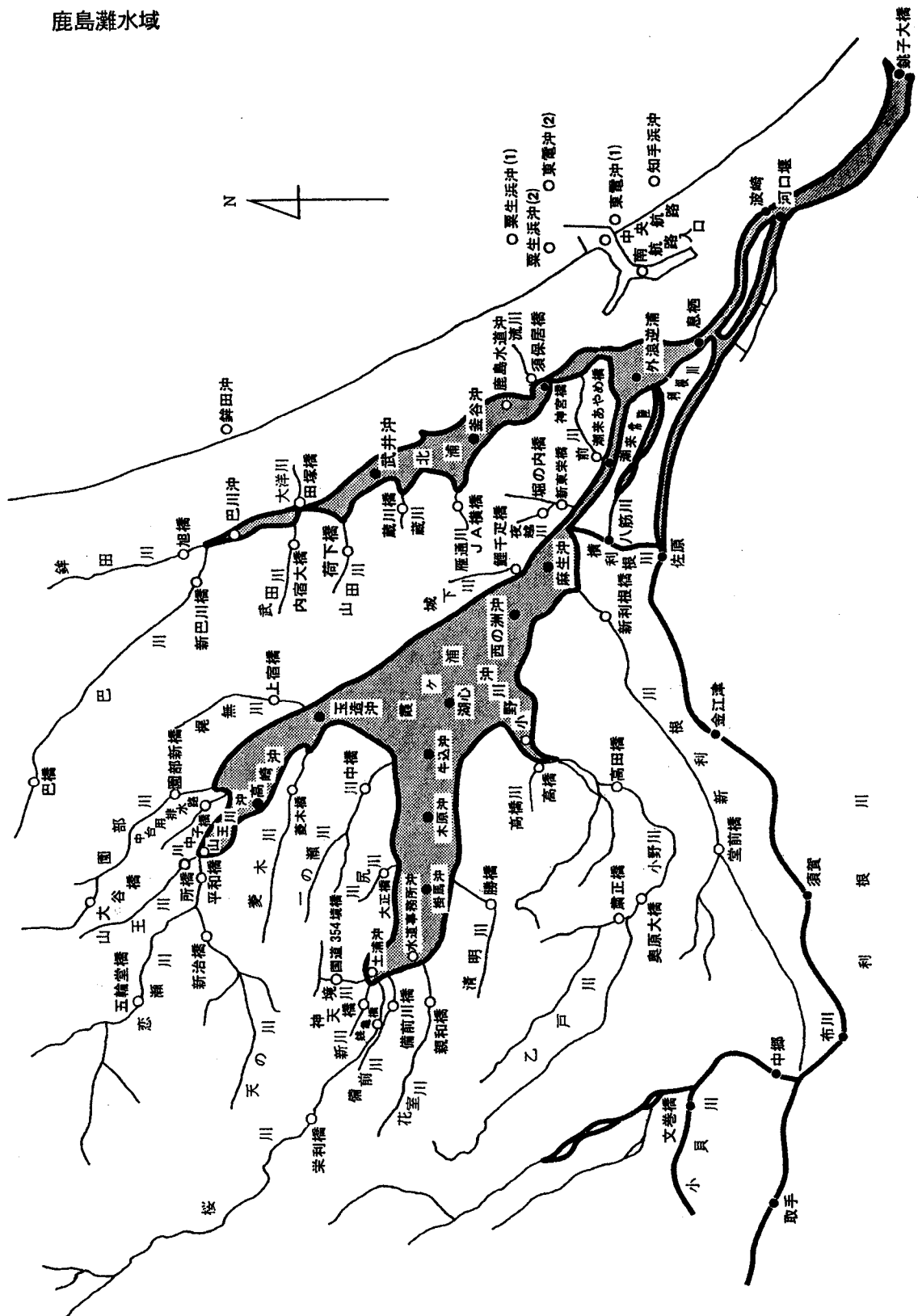
水系別 (3)

利根川水系



水系別 (4)

利根川水系  
鹿島灘水域



別表3 測定方法及び報告下限値一覧表

測定項目		報告下限値 (mg/ℓ)	測定方法	備考
生活環境項目	pH	—	日本工業規格(以下「規格」という)K0102 12.1に定める方法	昭和57年環境庁告示第41号
	DO	0.5	規格K0102 32に定める方法	〃
	BOD	0.5	規格K0102 21に定める方法	〃
	COD	0.5	規格K0102 17に定める方法	〃
	SS	1	付表8に掲げる方法	平成7年環境庁告示第17号
	大腸菌群数	2(MPN/100ml)	最確数による定量法	昭和57年環境庁告示第41号
	n-ヘキサン抽出物質	0.5	付表9に掲げる方法	平成7年環境庁告示第17号
	全窒素	0.01	規格K0102 45.2, 45.3又は45.4に定める方法	平成5年環境庁告示第65号
健康項目	全りん	0.001	規格K0102 46.3に定める方法	〃
	カドミウム	0.001	規格K0102 55に定める方法	平成10年環境庁告示第15号
	全シアン	0.02	規格K0102 38.1.2及び38.2又は38.1.2及び38.3に定める方法	〃
	鉛	0.001	規格K0102 54に定める方法	〃
	六価クロム	0.005	規格K0102 65.2に定める方法	〃
	砒素	0.001	規格K0102 61.2又は61.3に定める方法	〃
	総水銀	0.0005	付表1に掲げる方法	〃
	アルキル水銀	0.0005	付表2に掲げる方法	〃
	PCB	0.0005	付表3に掲げる方法	〃
	セレン	0.001	規格K0102 67.2又は67.3に定める方法	〃
	トリクロロエチレン	0.002	規格K0125の5.1, 5.2, 5.3.1, 5.4.1又は5.5に定める方法	平成7年環境庁告示第17号
	テトラクロロエチレン	0.0005	規格K0125の5.1, 5.2, 5.3.1, 5.4.1又は5.5に定める方法	〃
	1,1,1-トリクロロエタン	0.0005	規格K0125の5.1, 5.2, 5.3.1, 5.4.1又は5.5に定める方法	〃
	四塩化炭素	0.0002	規格K0125の5.1, 5.2, 5.3.1, 5.4.1又は5.5に定める方法	〃
	ジクロロメタン	0.002	規格K0125の5.1, 5.2又は5.3.2に定める方法	〃
	1,2-ジクロロエタン	0.0004	規格K0125の5.1, 5.2, 5.3.1又は5.3.2に定める方法	〃
	1,1,2-トリクロロエタン	0.0006	規格K0125の5.1, 5.2, 5.3.1, 5.4.1又は5.5に定める方法	〃
	1,1-ジクロロエチレン	0.002	規格K0125の5.1, 5.2又は5.3.2に定める方法	〃
	シス-1,2ジクロロエチレン	0.004	規格K0125の5.1, 5.2又は5.3.2に定める方法	〃
	1,3-ジクロロプロペン	0.0002	規格K0125の5.1, 5.2又は5.3.1に定める方法	〃
チウラム	0.0006	付表4に掲げる方法	平成10年環境庁告示第15号	
シマジン	0.0003	付表5の第1又は第2に掲げる方法	〃	
チオベンカルブ	0.002	付表5の第1又は第2に掲げる方法	〃	
ベンゼン	0.001	規格K0125の5.1, 5.2又は5.3.2に定める方法	〃	
ふっ素	0.1	規格K0102の34.1に定める方法又は付表6に掲げる方法	平成11年環境庁告示第14号	
ほう素	0.02	規格K0102 47.1, 47.3に定める方法又は付表7に掲げる方法	〃	
硝酸性窒素及び亜硝酸性窒素	0.02	硝酸性窒素にあつては規格K0102の43.2.1, 43.2.3又は43.2.5に定める方法、亜硝酸性窒素にあつては規格K0102の43.1に定める方法	〃	
特殊項目	フェノール類	0.01	規格K0102 28.1に定める方法	平成10年環境庁告示第18号
	銅	0.01	規格K0102 52.2に定める方法	〃
	亜鉛	0.01	規格K0102 53.2に定める方法	〃
	溶解性鉄	0.04	規格K0102 57.2に定める方法	〃
	溶解性マンガン	0.01	規格K0102 56.2に定める方法	〃
	クロム	0.02	規格K0102 65.1に定める方法	〃
その他の項目	アンモニア性窒素	0.01	規格K0102 42.1及び42.2	
	亜硝酸性窒素	0.01	規格K0102 43	
	硝酸性窒素	0.01	規格K0102 43又は海洋観測指針8.5-517	
	有機性窒素	0.01	規格K0102 44	
	オルトリン酸性りん	0.01	規格K0102 46.1	
	塩化物イオン	1	規格K0102 35	
	陰イオン界面活性剤	0.01	規格K0102 30.1	
	クロロフィル-a	0.001	海洋観測指針9.6	
	トリハロメタン生成能	0.001	環境庁通知又は上水試験方法VI-4の8	平成6年7月14日環境庁通達
	EPN	0.0006	規格K0102 31.1	