

事業紹介

令和元年10月末時

(仮称) 上曾トンネル整備事業

【伐採工事実施状況写真】

〈事業目的〉

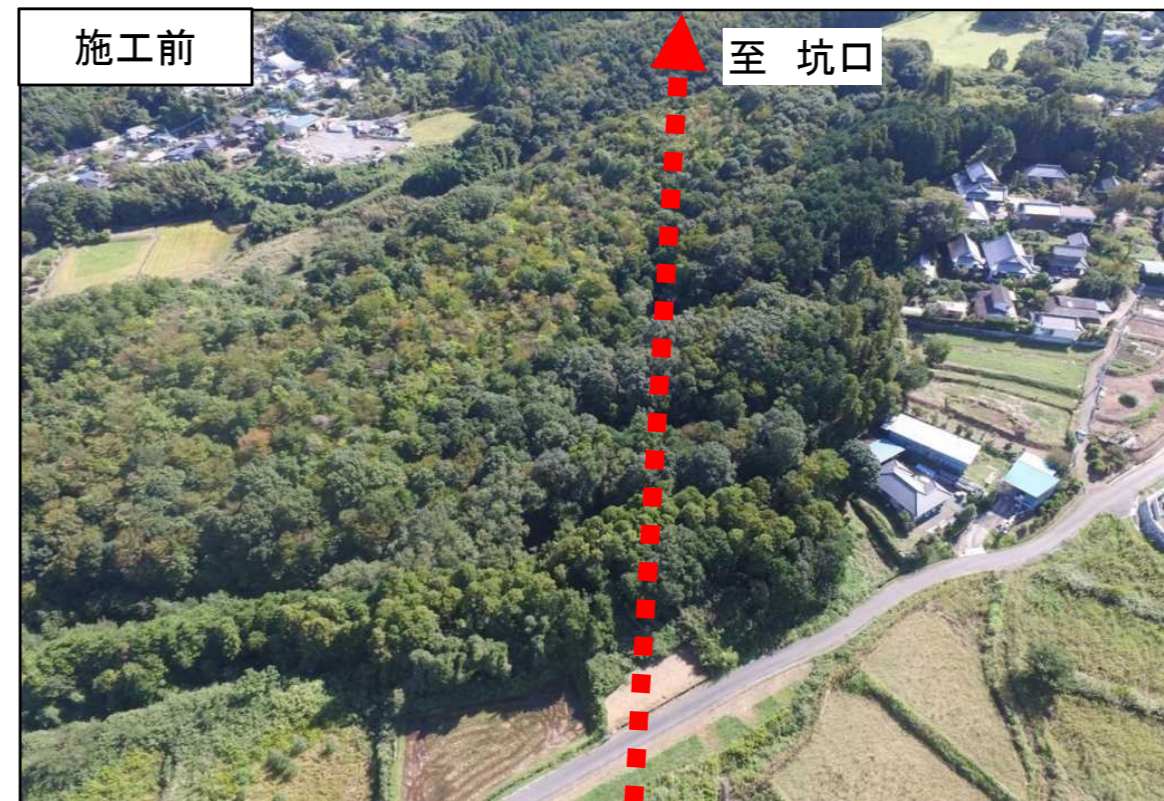
桜川市道M2753号線は、桜川市の東側に位置し、主要地方道石岡筑西線と石岡市道B3760号線を結ぶ幹線道路であり、茨城空港及び鹿島港がある鹿行地域と県西地域を結び、地域住民の生活・交流に加え、地元産業や物流・観光を支える重要な路線である。

また、周辺の道路が狭隘であり、特に筑波山麓を通る上曾峠区間では、視距も悪く危険であることに加え、冬季には積雪及び路面凍結による通行規制が行われ、峠両側の地域交流に支障をきたしている。

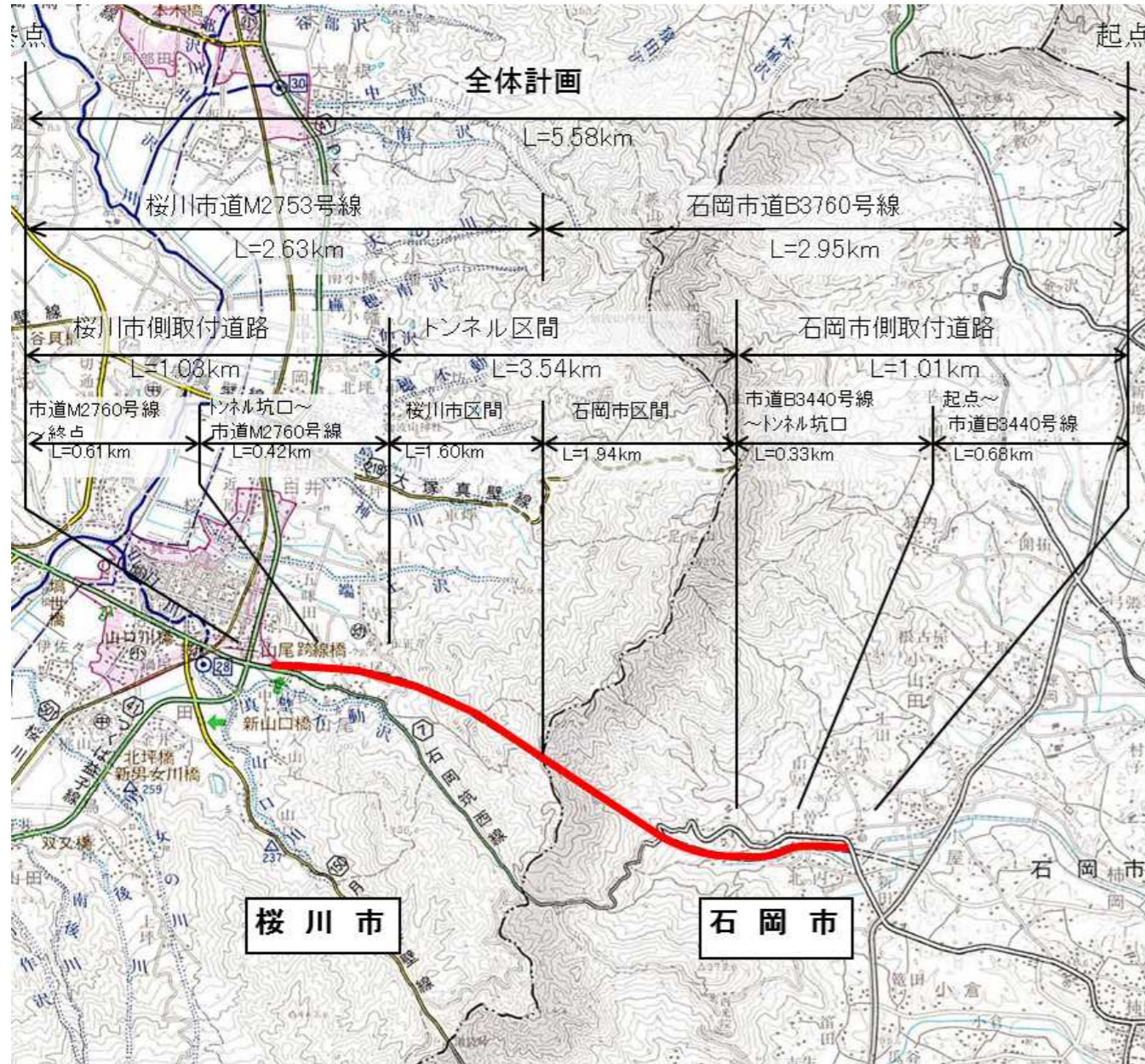
このため、道路線形及び道路幅員の改善を実現し、地域間の交流を促進するため、上曾峠のトンネル整備を含む早急な道路整備が必要となっている。

〈事業概要〉

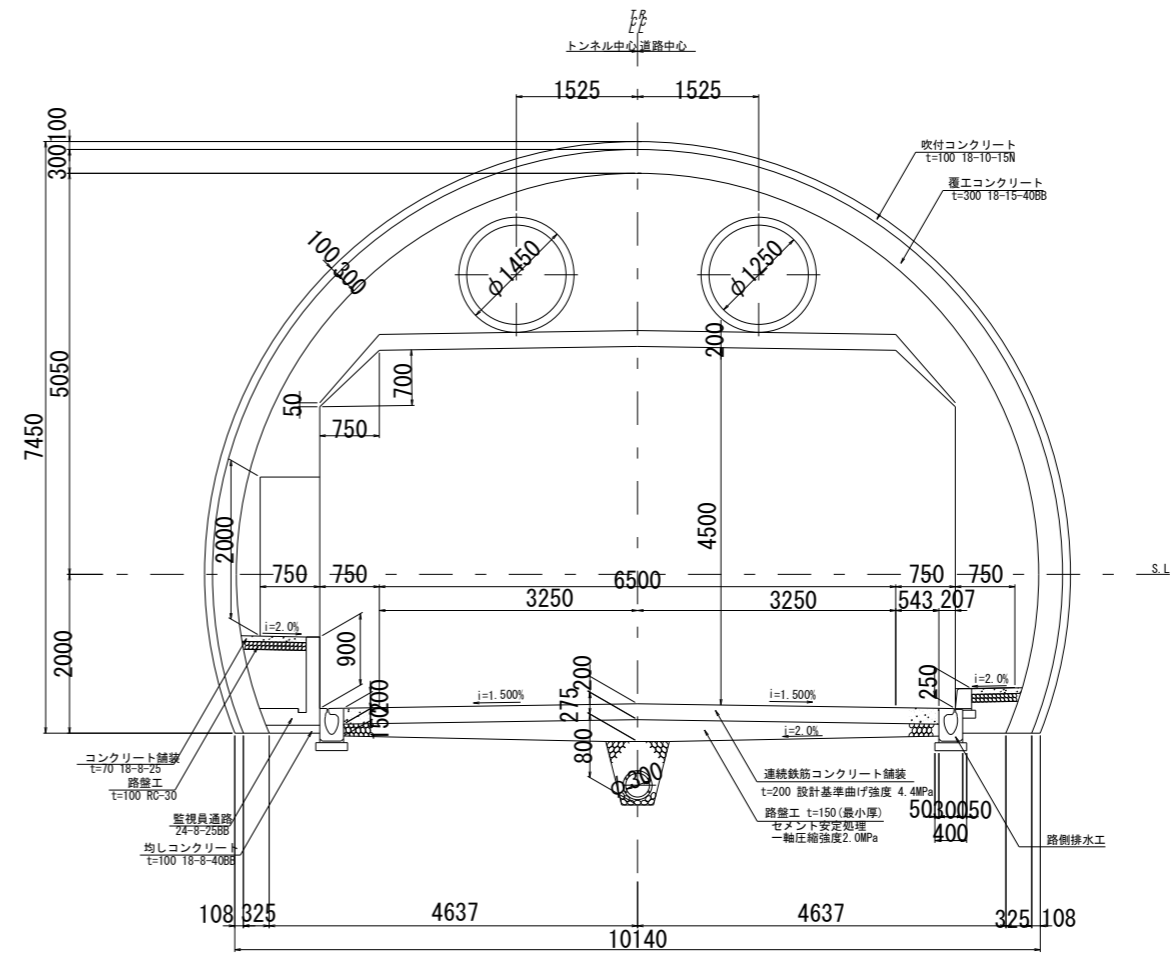
- 路線名 桜川市道M2753号線及び石岡市道B3760号線
- 箇所 桜川市真壁町山尾及び石岡市上曾
- 延長 全体 約5.6km (うち、トンネル 約3.5km)
管内 約2.6km (うち、トンネル 約1.6km)
- 幅員 明かり部 W=13.0~8.0/6.5m
トンネル部 W=8.0/6.5m
- 整備手法 合併市町村幹線道路緊急整備支援事業
- R1年度 トンネル本体工事, 伐採工事, 搬入路工事,



【位置図】



【標準横断面図（トンネル部）】



【標準横断面図（明かり部）】

