

様式-2 (土)  
土砂災害警戒区域・土砂災害特別警戒区域区分図 (その1)

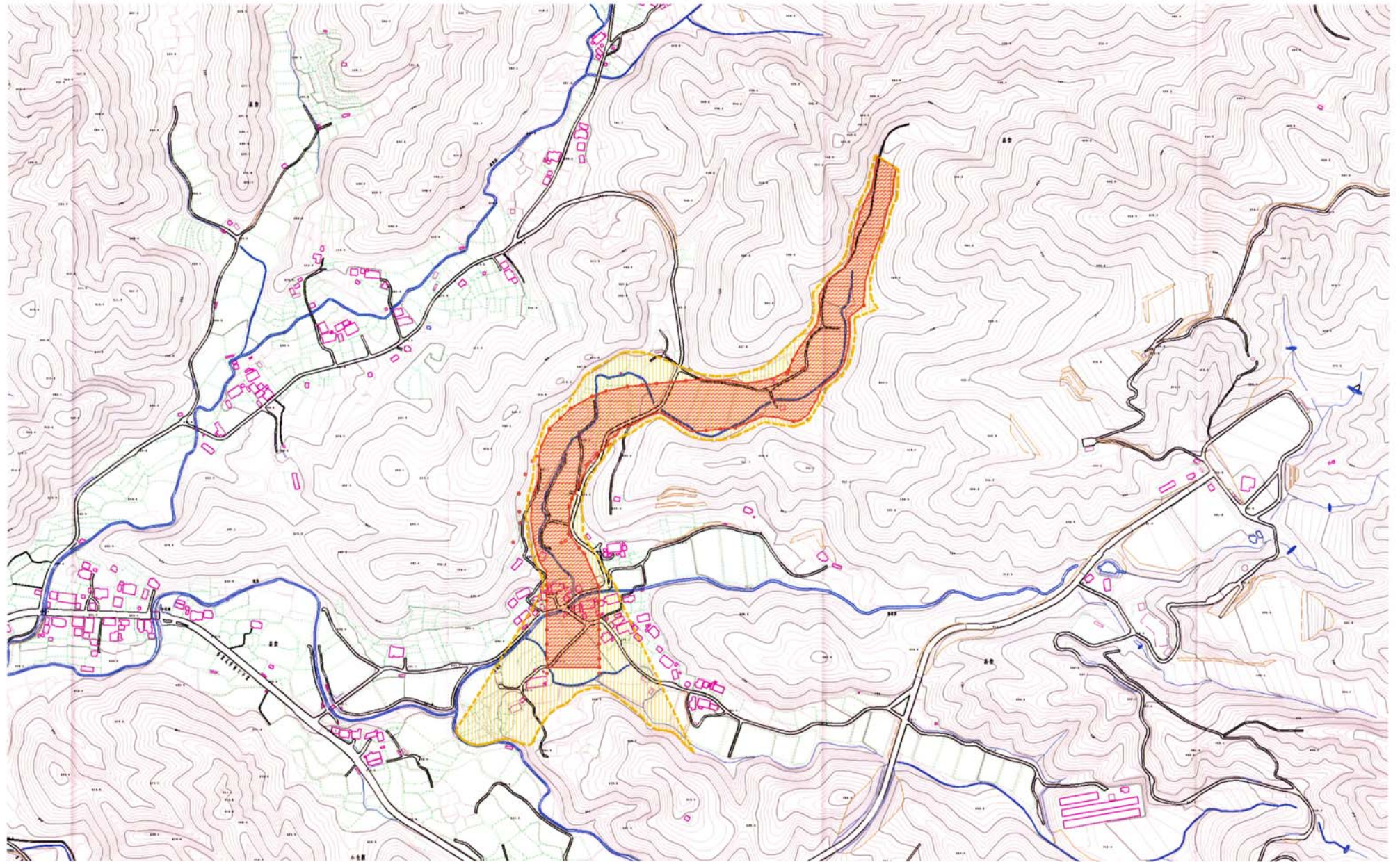
	土砂災害防止法施行令第二条の基準に該当する区域		N 縮尺 1:2,500	自然現象の種類	土石流	渓流番号	364-1-134-1
土砂災害防止法施行令第三条の基準に該当する区域	土石流の高さが1mを超える場合、土石等の移動による力が500N/m <sup>2</sup> を超える区域			公示番号	茨城県告示第150号	渓流名	龍名沢5
その他の区域	土石流の高さが1mを超える場合、土石等の移動による力が500N/m <sup>2</sup> を超えない区域			公示年月日	平成19年12月17日	所在地	茨城県久慈郡大子町大字高柴



0 100m

様式-3（土）  
土砂災害警戒区域・土砂災害特別警戒区域区分図（その2）

	土砂災害防止法施行令第二条の基準に該当する区域		 縮尺 1:2,500	自然現象の種類	土石流	深沢番号	364-1-134-1
土砂災害防止法施行令第三条の基準に該当する区域	土石流の高さが1mを超える場合、土石等の移動による力が50kN/m <sup>2</sup> を超える区域			公示番号	茨城県告示第159号	深沢名	無名沢5
	土石流の高さが1mを超える場合、土石等の移動による力が50kN/m <sup>2</sup> を超えない区域			公示年月日	平成18年12月11日	所在地	茨城県久慈郡大子町大字高栄
	その他の区域						







0 100m

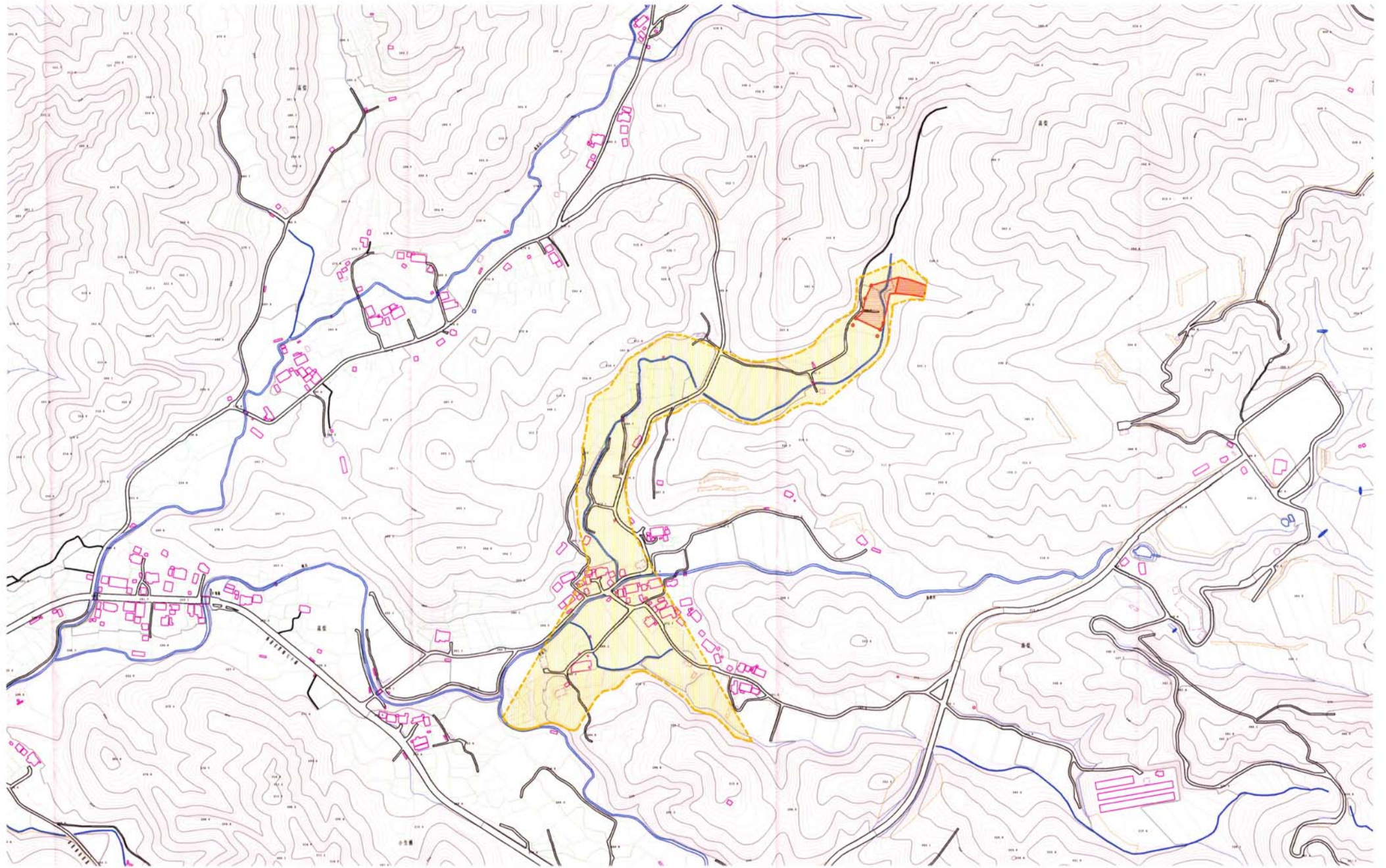
様式-2(土)  
土砂災害警戒区域・土砂災害特別警戒区域区分図(その1)

土砂災害防止法施行令第二象の基準に該当する区域		N	自然現象の種類	土石流	深流番号	364-I-134-2
			公示番号	茨城県告示第1506号	深流名	無名沢5
			公示年月日	平成19年12月17日	所在地	茨城県久慈郡大子町大字高築
土砂災害防止法施行令第三象の基準に該当する区域		縮尺 1:2,500				
その他の区域						



様式-3（土）  
土砂災害警戒区域・土砂災害特別警戒区域区分図（その2）

	土砂災害防止法施行令第二条の基準に該当する区域		N 縮尺 1:2,500	自然現象の種類	土石流	渓流番号	364-I-104-2
土砂災害防止法施行令第三条の基準に該当する区域	土石流の高さが1mを超える場合、土石等の移動による力が50kN/m <sup>2</sup> を超える区域			公示番号	茨城県告示第100号	渓流名	無名沢5
	土石流の高さが1mを超える場合、土石等の移動による力が50kN/m <sup>2</sup> を超えない区域			公示年月日	平成10年12月1日	所在地	茨城県久慈郡大子町大字高菜
	その他の区域						



様式-2（土）  
土砂災害警戒区域・土砂災害特別警戒区域区分図（その1）

土砂災害防止法施行令第二象の基準に該当する区域		N 縮尺 1:2,500	自然現象の種類	土石流	渓流番号	364-I-134-3
			公示番号	茨城県告示第1506号	渓流名	無名沢5
			公示年月日	平成19年12月17日	所在地	茨城県久慈郡大子町大字高梁
土砂災害防止法施行令第三象の基準に該当する区域						
土砂の高さが10mを超える場合、土石等の移動による力が500N/m <sup>2</sup> を超える区域						
土砂の高さが10mを超える場合、土石等の移動による力が500N/m <sup>2</sup> を超えない区域						
その他の区域						

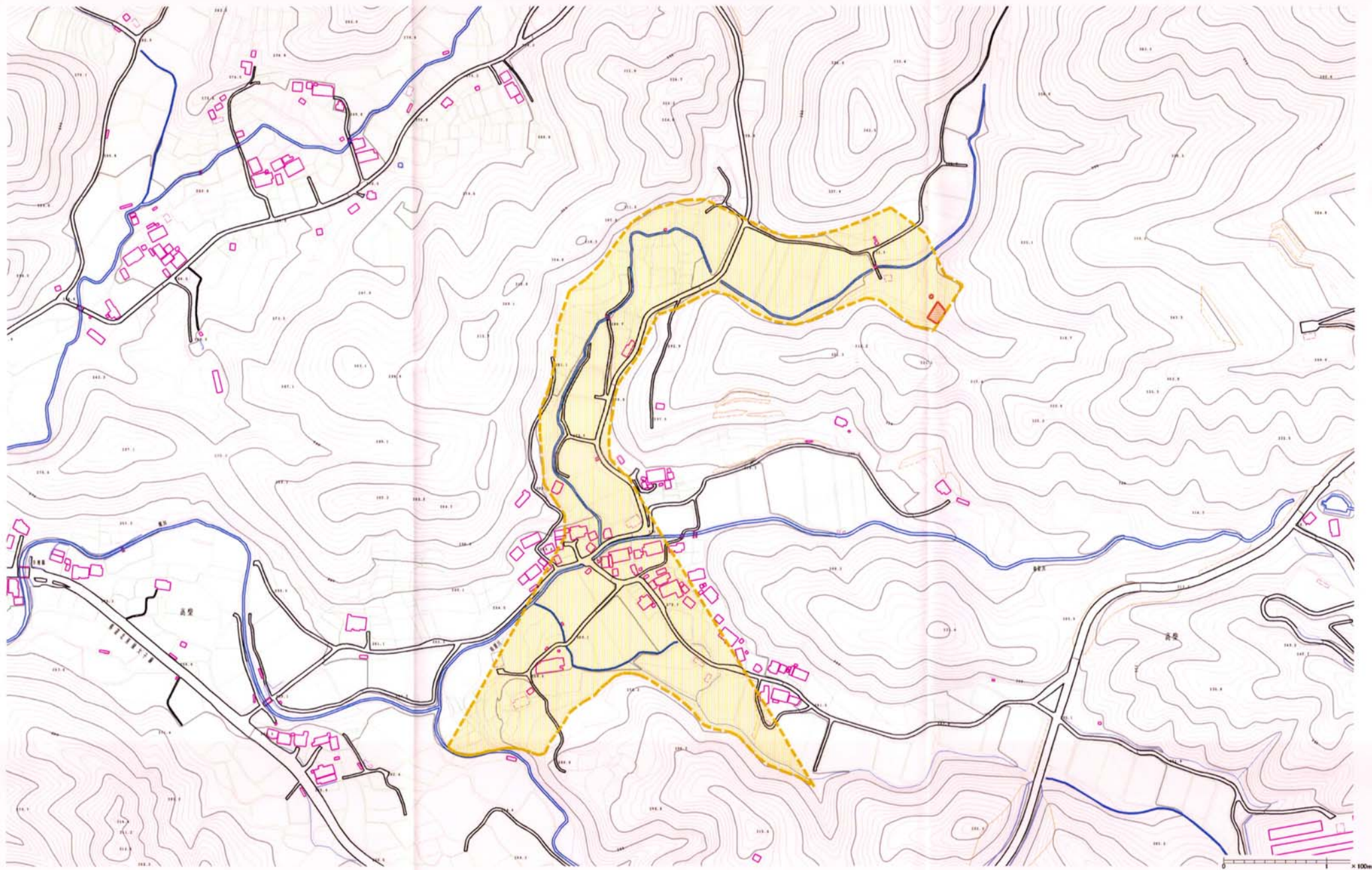


100m

様式-3 (土)  
土砂災害警戒区域・土砂災害特別警戒区域区分図 (その2)

	土砂災害防止法施行令第二条の基準に該当する区域		 縮尺 1:2,500	自然現象の種類	土石流	渓流番号	364-1-134-3
土砂災害防止法施行令第三条の基準に該当する区域	土石流の高さが1mを超える場合、土石等の移動による力が50kN/m <sup>2</sup> を超える区域			公示番号	茨城県告示第1504号	渓流名	無名沢5
	土石流の高さが1mを超える場合、土石等の移動による力が50kN/m <sup>2</sup> を超えない区域			公示年月日	平成18年12月17日	所在地	茨城県久慈郡大子町大字高柴
	その他の区域						

土砂災害警戒区域等の指定の公示に係る図書（その2）



様式-2 (土)  
土砂災害警戒区域・土砂災害特別警戒区域 区分図 (その1)

土砂災害防止法施行令第2条の基準に該当する区域		N ↑	自然現象の種類	土石流	渓流番号	364-I-134-4	
土砂災害防止法施行令第3条の基準に該当する区域			公示番号	茨城県告示第1506号	渓流名	無名沢5	
その他の区域		縮尺	1:2,500	公示年月日	平成19年12月17日	所在地	茨城県久慈郡大子町大字高梁

土砂災害警戒区域等の指定の公示に係る図書（その3）



様式-3 (土)  
土砂災害警戒区域・土砂災害特別警戒区域 区分図 (その3)

	土砂災害防止法施行令第2条の基準に該当する区域		N	自然現象の種類	土石流	渓流番号	364-I-134-4
	土石流の高さが1mを超える場合、土石等の移動による力が50kN/m <sup>2</sup> を超える区域			公示番号	茨城県告示第1506号	渓流名	無名沢5
	土砂災害防止法施行令第3条の基準に該当する区域		縮尺 1:2,500	公示年月日	平成19年12月17日	所在地	茨城県久慈郡大子町大字高柴
	その他の区域						