

土砂災害警戒区域等の指定に係る図書（その2）



图中的数字は区域の区域番号を示す

様式-2(土)
土砂災害警戒区域・土砂災害特別警戒区域 区分図(その1)

土砂災害防止法施行令第二条の基準に該当する区域		N ↑	自然現象の種類	土石流	渓流番号	364-1-140-1
土砂災害防止法施行令第三条の基準に該当する区域			公示番号	茨城県告示第150号	渓流名	長谷津沢
その他の区域		縮尺	公示年月日	平成19年12月17日	所在地	茨城県久慈郡大子町大字小生瀬
		1:2,500				



図中の数字は区域の区域番号を示す

様式-3 (土)
土砂災害警戒区域・土砂災害特別警戒区域 区分図 (その2)

土砂災害防止法施行令第2条の基準に該当する区域		N 縮尺 1:2,500	自然現象の種類	土石流	渓流番号	364-I-140-1
土砂災害防止法施行令第3条の基準に該当する区域			公示番号	茨城県告示第1506号	渓流名	長谷津沢
その他の区域			公示年月日	平成19年12月17日	所在地	茨城県久慈郡大子町大字小生瀬

土砂災害警戒区域等の指定に係る図書（その2）







様式-2（土）
土砂災害警戒区域・土砂災害特別警戒区域区分図（その1）

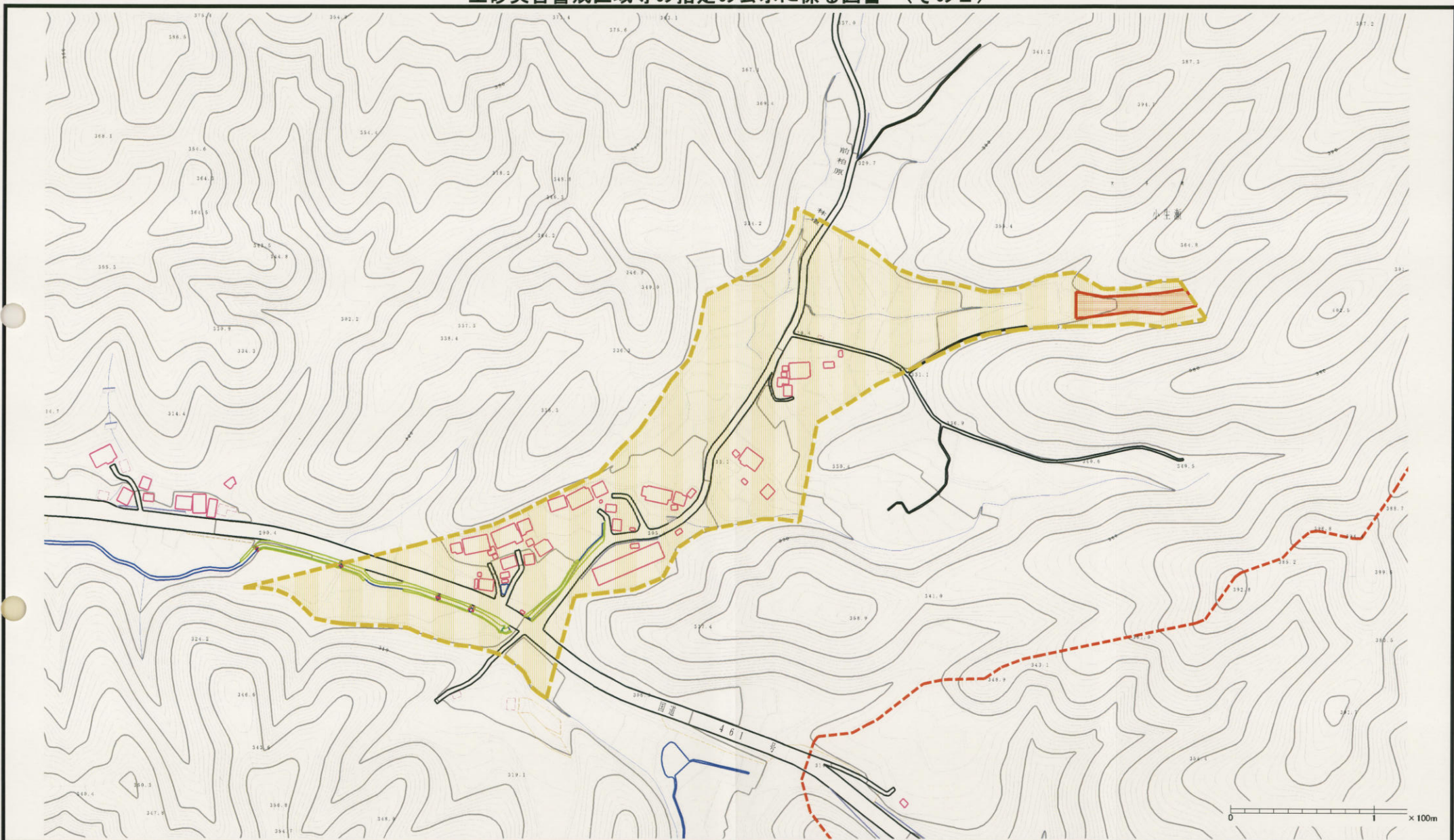
土砂災害防止法施行令第二条の基準に該当する区域		N	自然現象の種類	土石流	渓流番号	364-1-140-2
			公示番号	茨城県告示第1506号	渓流名	長谷津沢
土砂災害防止法施行令第三条の基準に該当する区域		縮尺 1:2,500	公示年月日	平成19年12月17日	所在地	茨城県久慈郡大子町大字小生瀬
その他の区域						



様式-3 (土)
土砂災害警戒区域・土砂災害特別警戒区域区分図（その2）

	土砂災害防止法施行令第二条の基準に該当する区域		N	自然現象の種類	土石流	渓流番号	364-1-140-2
土砂災害防止法施行令第三条の基準に該当する区域	土石流の高さが1mを超える場合、土石等の移動による力が50kN/m ² を超える区域			縮尺 1:2,500	公示番号	茨城県告示第1506号	渓流名
	土石流の高さが1mを超える場合、土石等の移動による力が50kN/m ² を超えない区域		公示年月日		平成19年12月17日	所在地	茨城県久慈郡大子町大宇小生瀬
	その他の区域						

土砂災害警戒区域等の指定の公示に係る図書（その2）



様式-2 (土)
土砂災害警戒区域・土砂災害特別警戒区域 区分図 (その1)

土砂災害 防止法施 行令第三 条の基準 に該当す る区域	土砂災害防止法施行令第二条の基準に該当する区域		N 縮尺 1:2,500	自然現象の種類	土石流	溪流番号	364-1-140-3
	土石流の高さが1mを超える場合、土石等の移動による力が50kN/m ² を超える区域			公示番号	茨城県告示第1506号	溪流名	長谷津沢
	土石流の高さが1mを超える場合、土石等の移動による力が50kN/m ² を超えない区域			公示年月日	平成19年12月17日	所在地	茨城県久慈郡大子町大字小生瀬
その他の区域							

土砂災害警戒区域等の指定の公示に係る図書（その3）



様式-3 (土)
土砂災害警戒区域・土砂災害特別警戒区域 区分図 (その3)

土砂災害防止法施行令第二条の基準に該当する区域			N 縮尺 1:2,500	自然現象の種類	土石流	溪流番号	364-I-140-3
土砂災害防止法施行令第三条の基準に該当する区域	土石流の高さが1mを超える場合、土石等の移動による力が50kN/m ² を超える区域			公示番号	茨城県告示第1506号	溪流名	長谷津沢
その他の区域	土石流の高さが1mを超える場合、土石等の移動による力が50kN/m ² を超えない区域		公示年月日	平成19年12月17日	所在地	茨城県久慈郡大子町大字小生瀬	