




様式-2（土）
土砂災害警戒区域・土砂災害特別警戒区域区分図（その1）

土砂災害防止法施行令第二条の基準に該当する区域		N 縮尺 1:2,500	自然現象の種類	土石流	渓流番号	364-I-149
土砂災害防止法施行令第三条の基準に該当する区域	土砂の高さが1mを超える場合、土石等の移動による力が50kN/m ² を超える区域		公示番号	茨城県告示第1506号	渓流名	滝倉沢
	土砂の高さが1mを超える場合、土石等の移動による力が50kN/m ² を超えない区域		公示年月日	平成19年12月17日	所在地	茨城県久慈郡大子町大字項藤
	その他の区域					



0 100m

様式-3（土）
土砂災害警戒区域・土砂災害特別警戒区域区分図（その2）

	土砂災害防止法施行令第2条の基準に該当する区域		N ↑	自然現象の種類	土石流	渓流番号	364-1-149
土砂災害防止法施行令第3条の基準に該当する区域	土石流の高さが1mを超える場合、土石等の移動による力が50kN/m ² を超える区域			縮尺 1/2,500	公示番号	茨城県告示第1506号	渓流名
	土石流の高さが1mを超える場合、土石等の移動による力が50kN/m ² を超えない区域		公示年月日		平成19年12月17日	所在地	茨城県久慈郡大子町大字碩藤
	その他の区域	