




様式-2(土)
土砂災害警戒区域・土砂災害特別警戒区域区分図(その1)

土砂災害防止法施行令第二条の基準に該当する区域		N ▲	自然現象の種類	土石流	渓流番号	364-I-150
土砂災害防止法施行令第三条の基準に該当する区域	土砂災害防止法施行令第三条の基準に該当する区域		公示番号	茨城県告示第1506号	渓流名	稲穂沢
土砂災害防止法施行令第三条の基準に該当する区域	土砂災害防止法施行令第三条の基準に該当する区域	縮尺 1:2,500	公示年月日	平成19年12月17日	所在地	茨城県久慈郡大子町大字頃藤
その他の区域	その他の区域					



様式-3(土)
土砂災害警戒区域・土砂災害特別警戒区域区分図(その2)

土砂災害防止法施行令第2条の基準に該当する区域			N ↑	自然現象の種類	土石流	渓流番号	364-1-150
土砂災害防止法施行令第3条の基準に該当する区域				縮尺 1:2,500	公示番号	茨城県告示第1506号	渓流名
土砂災害防止法施行令第3条の基準に該当する区域					公示年月日	平成19年12月17日	所在地
その他の区域		