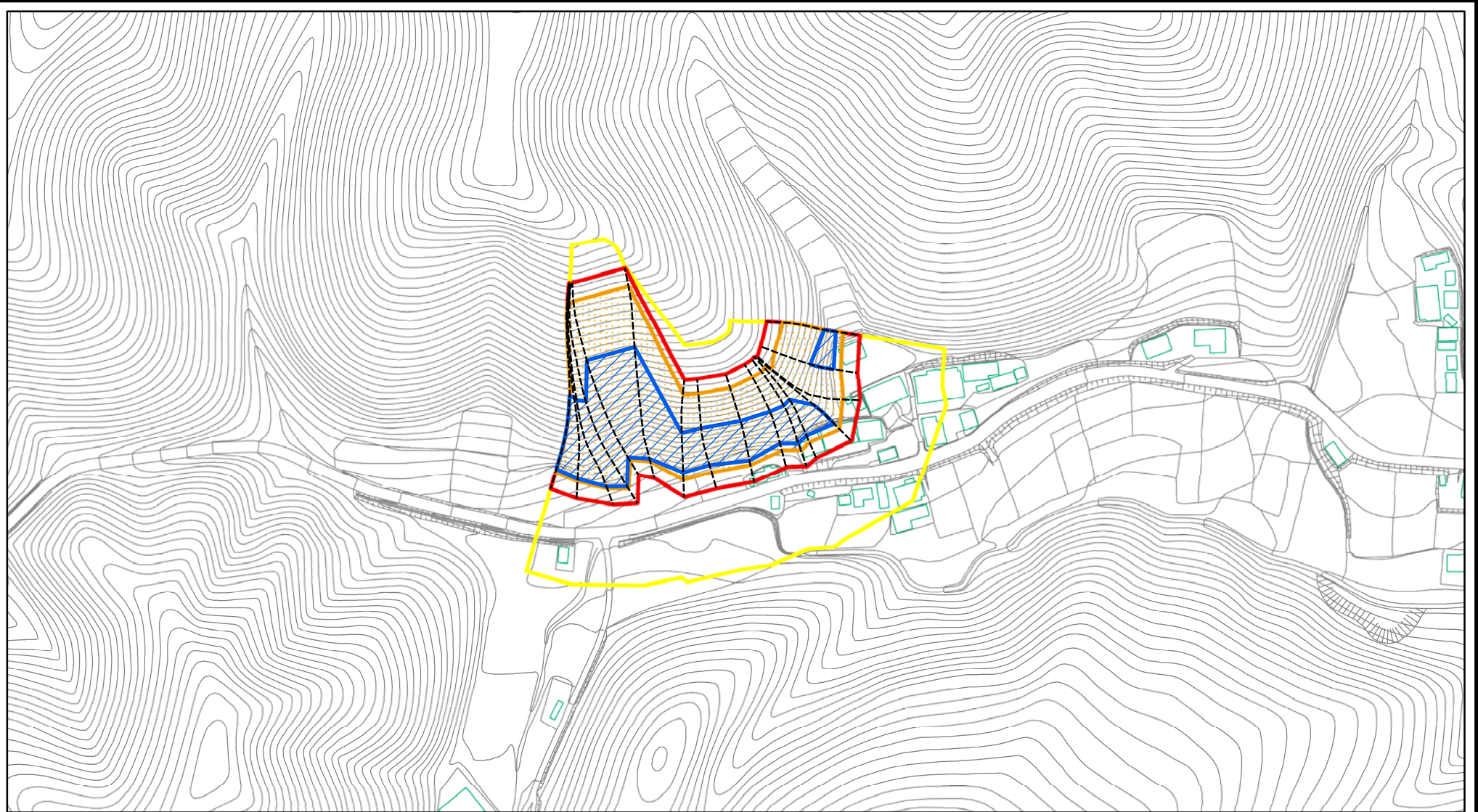


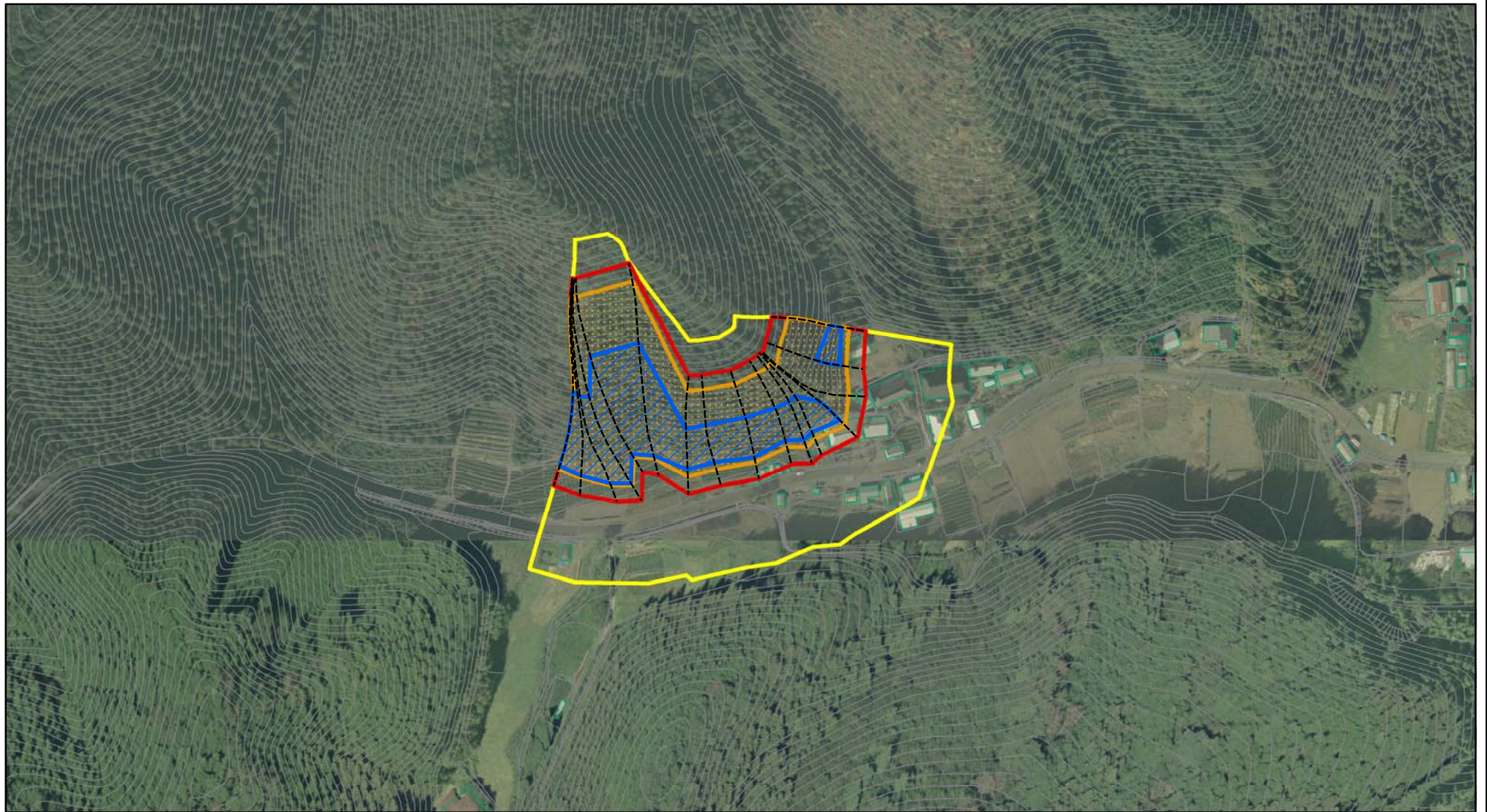
土砂災害警戒区域等の指定の公示に係る図書(その2)






0 25 50 100
m

| | | | | | |
|--|-------------------------|--|--------------------|---------------------|----------------------|
| 様式-2(急) 土砂災害警戒区域・土砂災害特別警戒区域 区域図(その1) | 土砂災害防止法施行令第二条の基準に該当する区域 | | N 縮尺 1:2,500 | 自然現象の種類 急傾斜地の崩壊 | 箇所番号 364-II-015-1 |
| | 土砂災害防止法施行令第三条の基準に該当する区域 | | | 告示番号 茨城県告示第50号 | 箇所名 笹山-2 |
| | それ以外の区域 | | | 告示年月日 平成23年1月13日 | 所在地 茨城県久慈郡大子町芦野倉 |

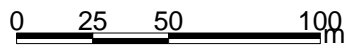
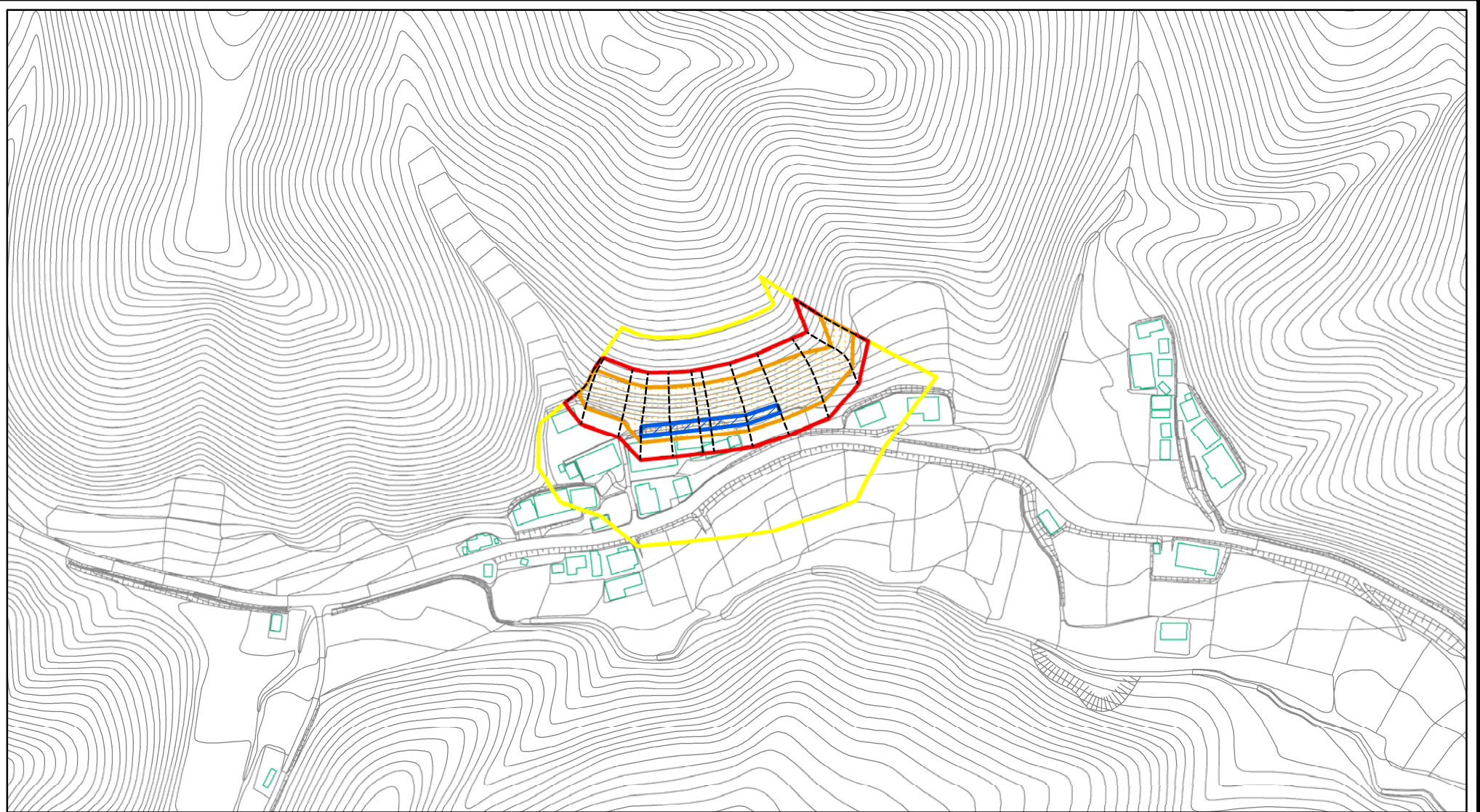
土砂災害警戒区域等の指定の公示に係る図書(その2)



0 25 50 100m

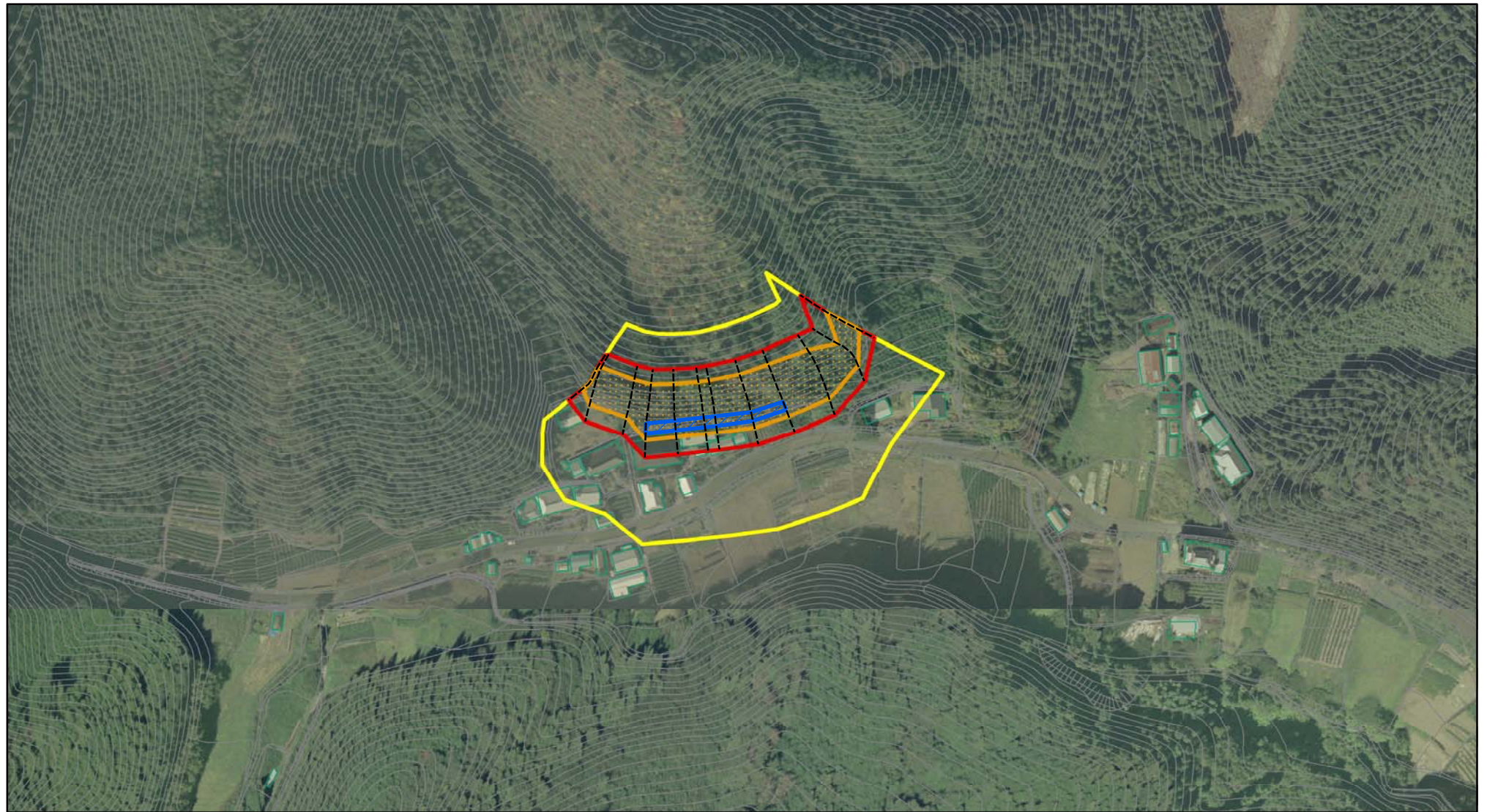
| | | | | | | | |
|--|-------------------------|---|--------------------|---------|------------|------|--------------|
| 様式-2(急) 土砂災害警戒区域・土砂災害特別警戒区域 区域図(その1) | 土砂災害防止法施行令第二条の基準に該当する区域 |  | N 縮尺 1:2,500 | 自然現象の種類 | 急傾斜地の崩壊 | 箇所番号 | 364-II-015-1 |
| | 土砂災害防止法施行令第三条の基準に該当する区域 |  | | 告示番号 | 茨城県告示第50号 | 箇所名 | 笹山-2 |
| | それ以外の区域 |  | | 告示年月日 | 平成23年1月13日 | 所在地 | 茨城県久慈郡大子町芦野倉 |

土砂災害警戒区域等の指定の公示に係る図書(その2)






| | | | | | | | |
|--|-------------------------|--|--------------------|---------|------------|------|--------------|
| 様式-2(急) 土砂災害警戒区域・土砂災害特別警戒区域 区域図(その1) | 土砂災害防止法施行令第二条の基準に該当する区域 | | N 縮尺 1:2,500 | 自然現象の種類 | 急傾斜地の崩壊 | 箇所番号 | 364-II-015-2 |
| | 土砂災害防止法施行令第三条の基準に該当する区域 | | | 告示番号 | 茨城県告示第50号 | 箇所名 | 笹山-2 |
| | それ以外の区域 | | | 告示年月日 | 平成23年1月13日 | 所在地 | 茨城県久慈郡大子町芦野倉 |

土砂災害警戒区域等の指定の公示に係る図書(その2)



0 25 50 100m

| | | | | | | | |
|--|-------------------------|---|--------------------|------------|-----------|--------------|--------------|
| 様式-2(急) 土砂災害警戒区域・土砂災害特別警戒区域 区域図(その1) | 土砂災害防止法施行令第二条の基準に該当する区域 |  | N 縮尺 1:2,500 | 自然現象の種類 | 急傾斜地の崩壊 | 箇所番号 | 364-II-015-2 |
| | 土砂災害防止法施行令第三条の基準に該当する区域 |  | | 告示番号 | 茨城県告示第50号 | 箇所名 | 笹山-2 |
| | それ以外の区域 |  | 告示年月日 | 平成23年1月13日 | 所在地 | 茨城県久慈郡大子町芦野倉 | |