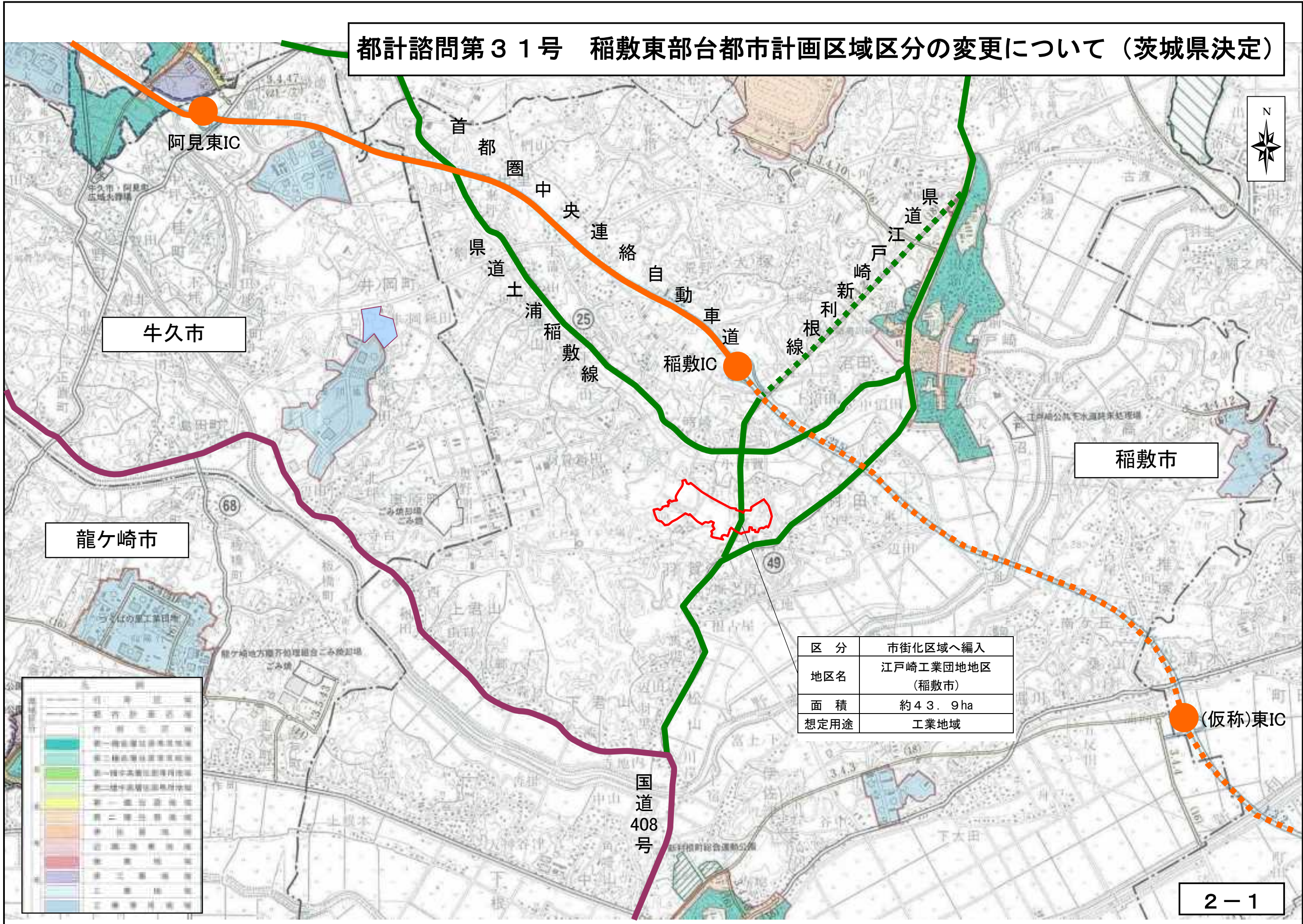


都計諮問第31号 稲敷東部台都市計画区域区分の変更について（茨城県決定）



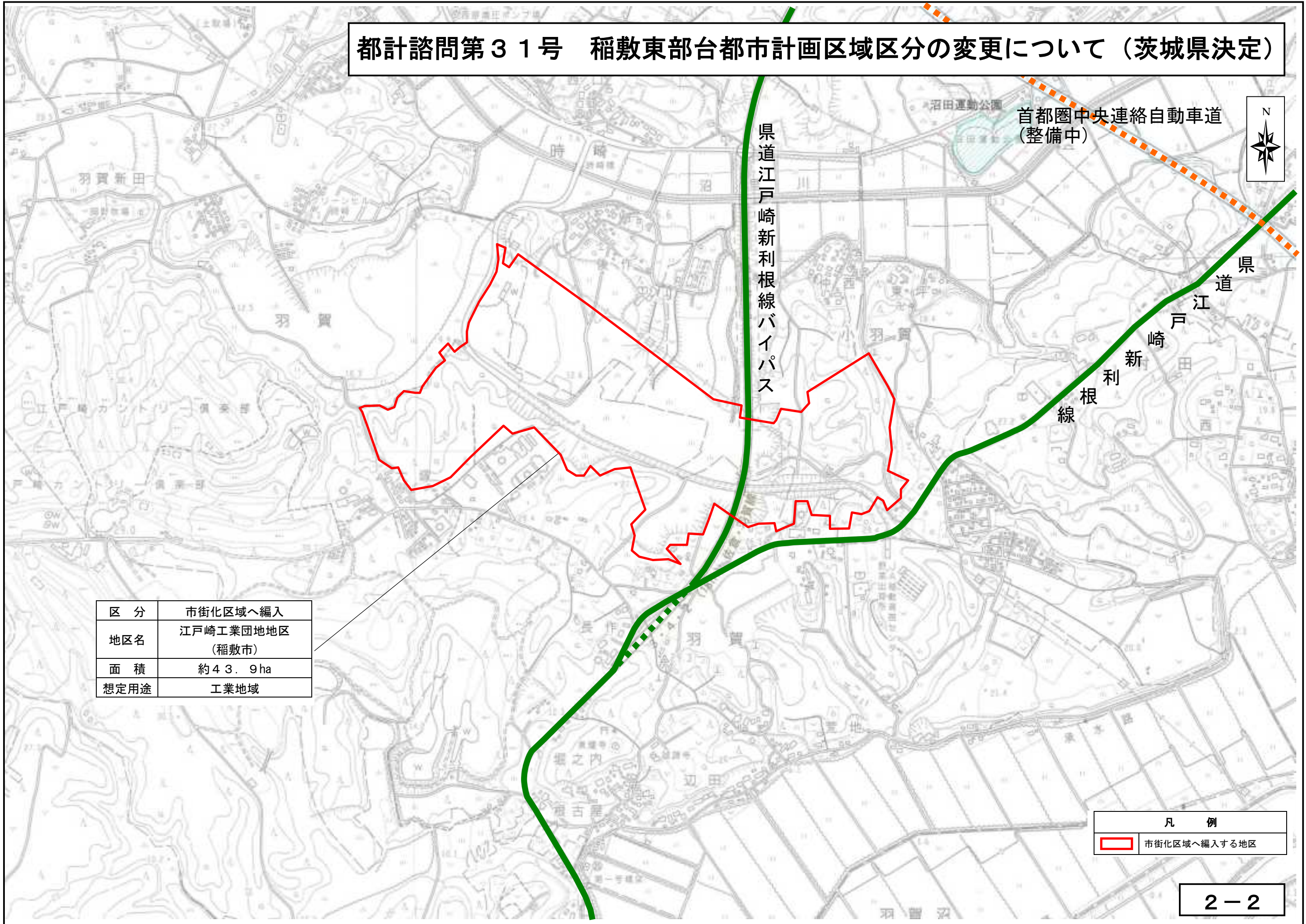
牛久市

稲敷市

龍ヶ崎市

区分	市街化区域へ編入
地区名	江戸崎工業団地地区 (稲敷市)
面積	約43.9ha
想定用途	工業地域

# 都計諮問第31号 稲敷東部台都市計画区域区分の変更について（茨城県決定）



区分	市街化区域へ編入
地区名	江戸崎工業団地地区 (稲敷市)
面積	約43.9ha
想定用途	工業地域

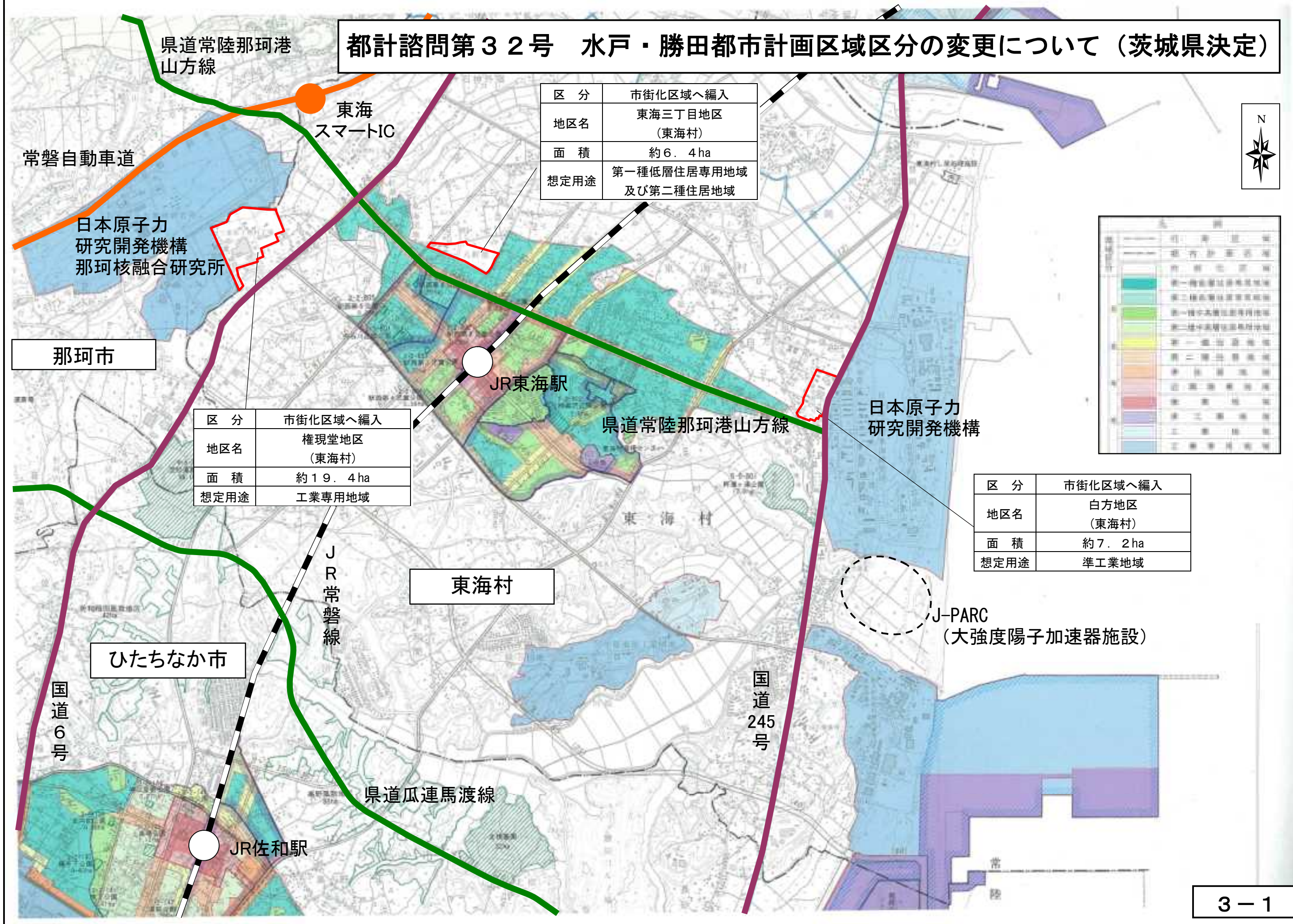
凡例	
<span style="border: 1px solid red; display: inline-block; width: 15px; height: 10px;"></span>	市街化区域へ編入する地区

都計諮問第32号 水戸・勝田都市計画区域区分の変更について（茨城県決定）

区分	市街化区域へ編入
地区名	東海三丁目地区 (東海村)
面積	約6.4ha
想定用途	第一種低層住居専用地域 及び第二種住居地域

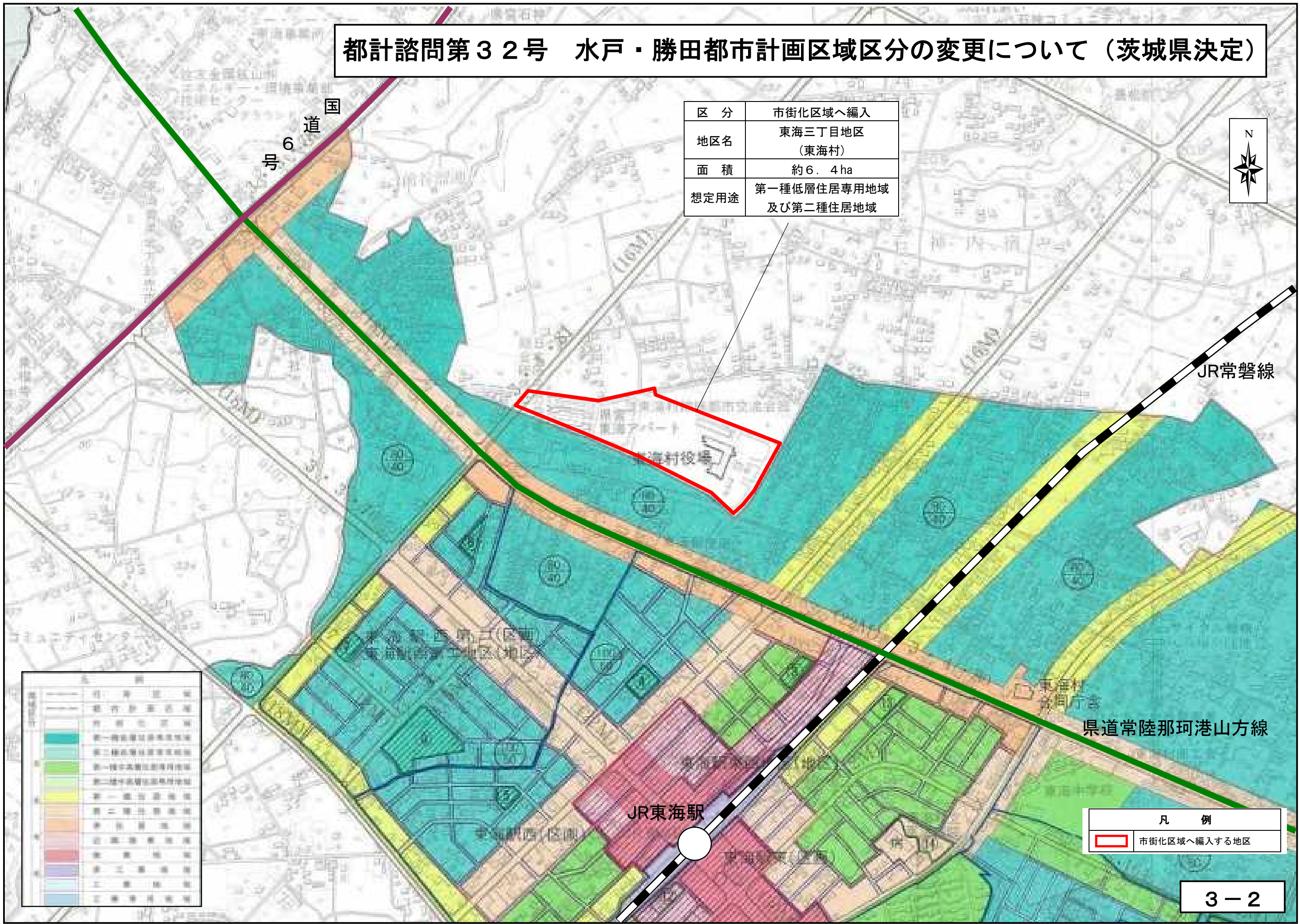
区分	市街化区域へ編入
地区名	権現堂地区 (東海村)
面積	約19.4ha
想定用途	工業専用地域

区分	市街化区域へ編入
地区名	白方地区 (東海村)
面積	約7.2ha
想定用途	準工業地域



都計諮問第32号 水戸・勝田都市計画区域区分の変更について（茨城県決定）

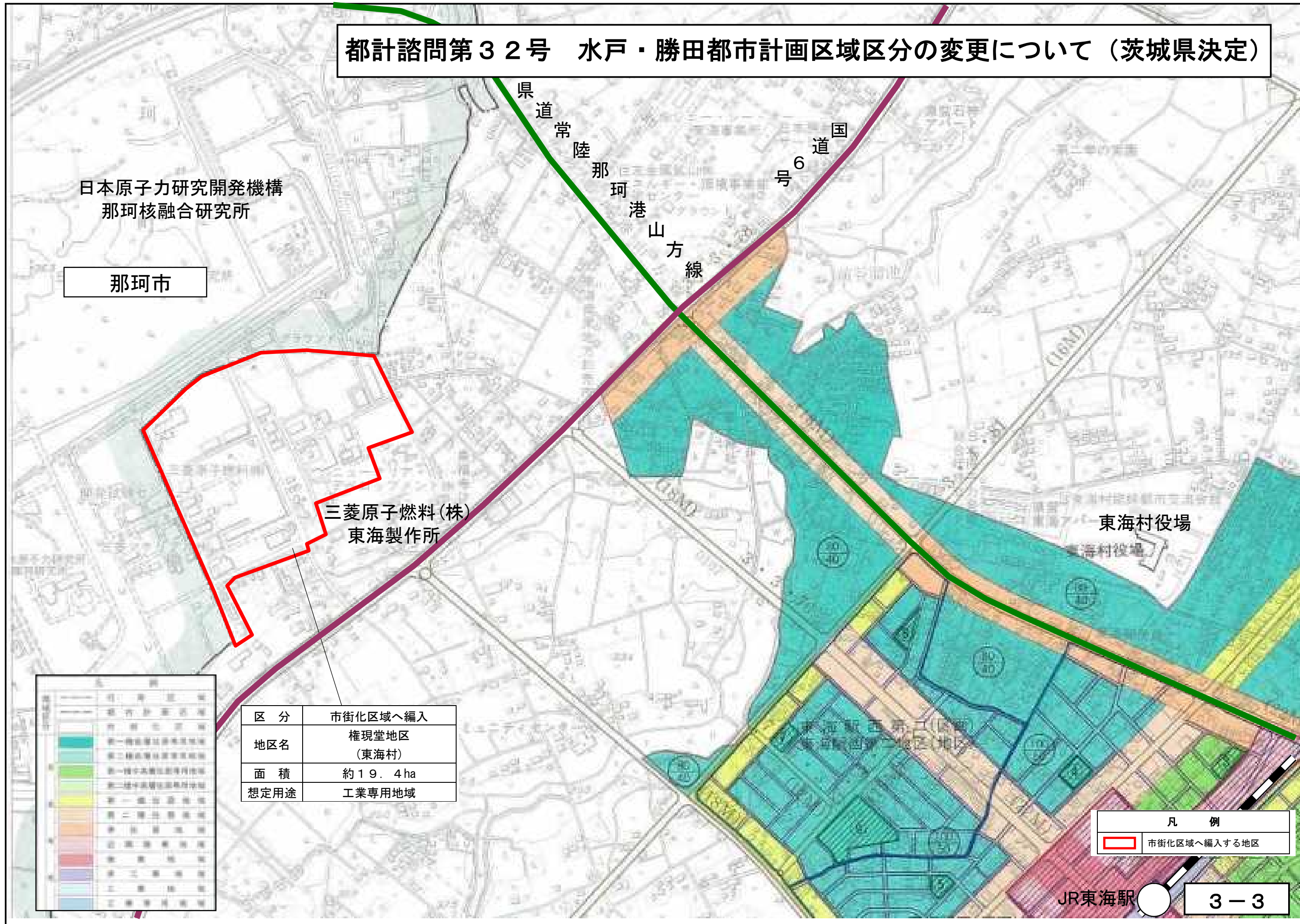
区分	市街化区域へ編入
地区名	東海三丁目地区 (東海村)
面積	約6.4ha
想定用途	第一種低層住居専用地域 及び第二種住居地域



色	用途
緑	第一種低層住居専用地域
黄緑	第二種低層住居専用地域
黄	第一種中高層住居専用地域
黄緑	第二種中高層住居専用地域
黄	第一種住居地域
オレンジ	第二種住居地域
赤	市街化区域
紫	工業地域
青	第一種工業地域
青	第二種工業地域

凡例	
	市街化区域へ編入する地区

都計諮問第32号 水戸・勝田都市計画区域区分の変更について（茨城県決定）



日本原子力研究開発機構  
那珂核融合研究所

那珂市

三菱原子燃料(株)  
東海製作所

東海村役場

第一種市街化区域	第一種市街化区域
第二種市街化区域	第二種市街化区域
第一種工業専用地域	第一種工業専用地域
第二種工業専用地域	第二種工業専用地域
第一種住宅専用地域	第一種住宅専用地域
第二種住宅専用地域	第二種住宅専用地域
第一種公共施設専用地域	第一種公共施設専用地域
第二種公共施設専用地域	第二種公共施設専用地域
第一種緑地	第一種緑地
第二種緑地	第二種緑地
第一種公園	第一種公園
第二種公園	第二種公園
第一種遊歩道	第一種遊歩道
第二種遊歩道	第二種遊歩道
第一種河川	第一種河川
第二種河川	第二種河川
第一種水路	第一種水路
第二種水路	第二種水路
第一種埋立地	第一種埋立地
第二種埋立地	第二種埋立地
第一種埋立地	第一種埋立地
第二種埋立地	第二種埋立地

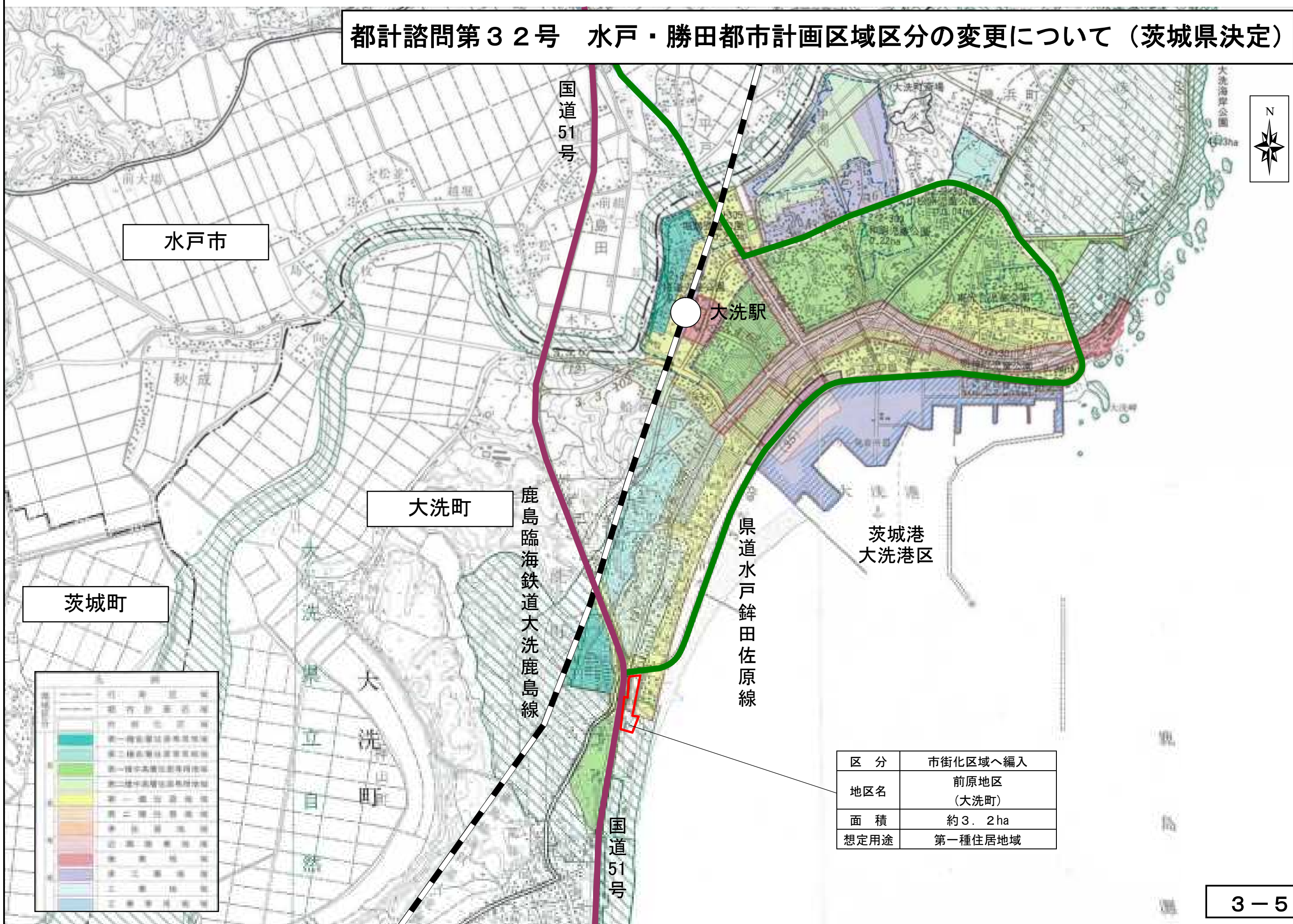
区分	市街化区域へ編入
地区名	権現堂地区 (東海村)
面積	約19.4ha
想定用途	工業専用地域

凡例	
	市街化区域へ編入する地区

JR東海駅



都計諮問第32号 水戸・勝田都市計画区域区分の変更について（茨城県決定）



茨城町

水戸市

大洗町

区分	用途
第一種住居地域	第一種住居地域
第二種住居地域	第二種住居地域
第一種中高層住居専用地域	第一種中高層住居専用地域
第二種中高層住居専用地域	第二種中高層住居専用地域
第一種住居地域	第一種住居地域
第二種住居地域	第二種住居地域
第一種中高層住居専用地域	第一種中高層住居専用地域
第二種中高層住居専用地域	第二種中高層住居専用地域
商業地域	商業地域
工業地域	工業地域
工業専用地域	工業専用地域

鹿島臨海鉄道大洗鹿島線

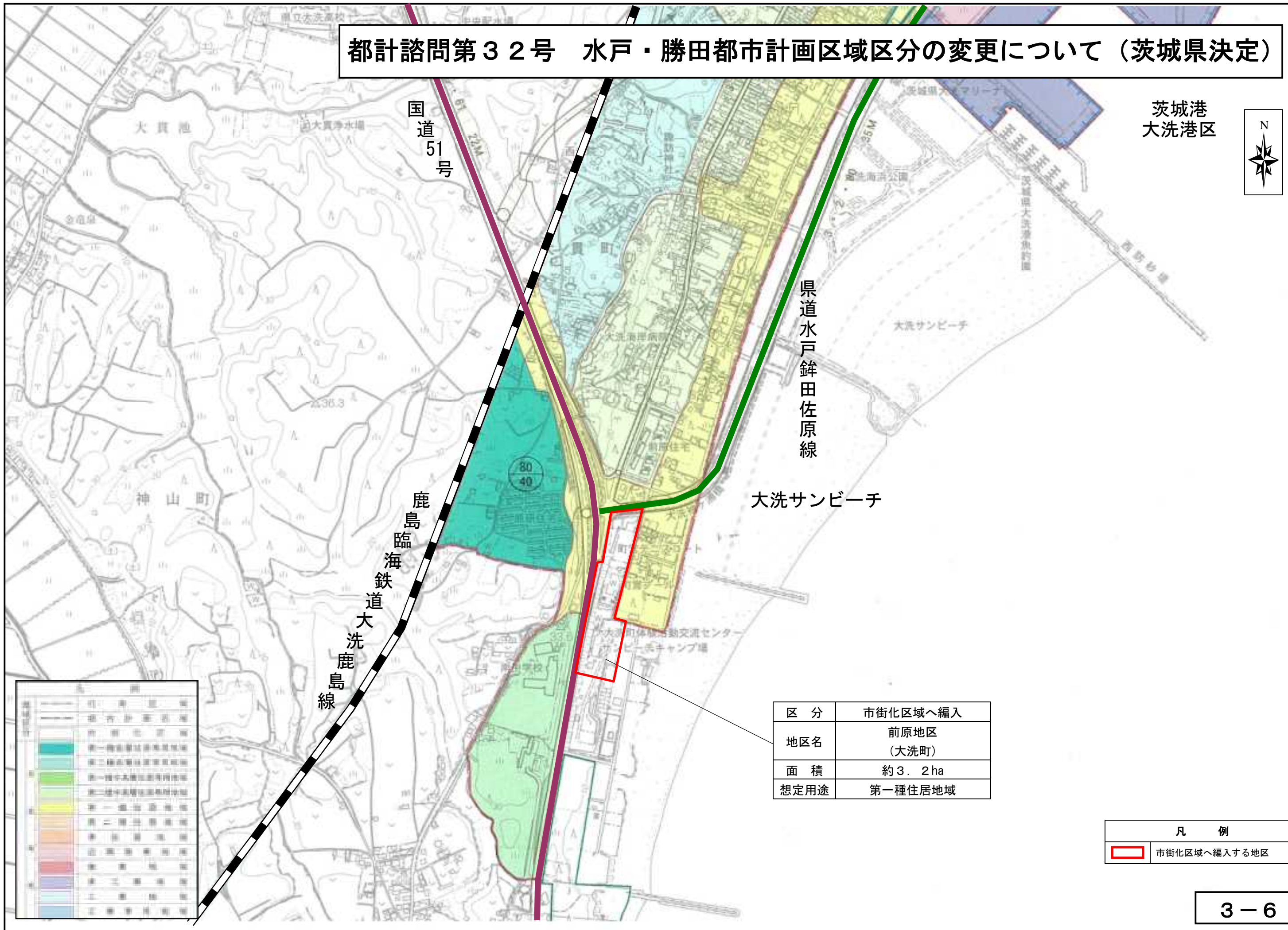
県道水戸鉾田佐原線

茨城港  
大洗港区

区分	市街化区域へ編入
地区名	前原地区 (大洗町)
面積	約3.2ha
想定用途	第一種住居地域

都計諮問第32号 水戸・勝田都市計画区域区分の変更について（茨城県決定）

茨城港  
大洗港区



大洗サンビーチ

県道水戸鉾田佐原線

国道51号

鹿島臨海鉄道大洗鹿島線

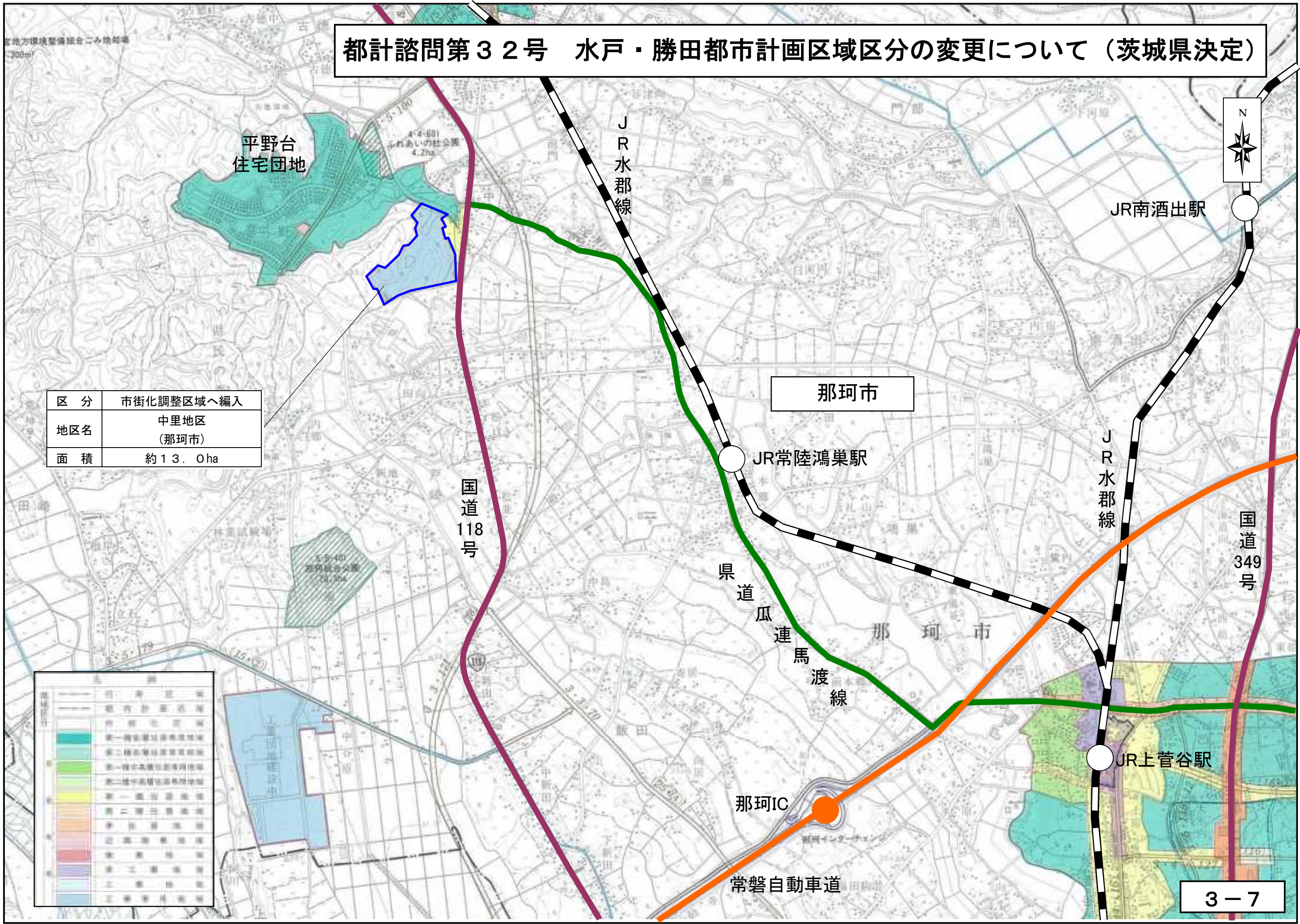
区分	市街化区域へ編入
地区名	前原地区 (大洗町)
面積	約3.2ha
想定用途	第一種住居地域

凡 例	
<span style="border: 1px solid red; display: inline-block; width: 10px; height: 10px;"></span>	市街化区域へ編入する地区

第一種住居地域	第一種中高層住居専用地域	第一種中層住居専用地域	第一種低層住居専用地域	第二種住居地域	第三種住居地域	第四種住居地域	第五種住居地域	第六種住居地域	第七種住居地域	第八種住居地域	第九種住居地域	第十種住居地域	第一種工業地域	第二種工業地域	第三種工業地域	第四種工業地域	第五種工業地域	第六種工業地域	第七種工業地域	第八種工業地域	第九種工業地域	第十種工業地域	第一種商業地域	第二種商業地域	第三種商業地域	第四種商業地域	第五種商業地域	第六種商業地域	第七種商業地域	第八種商業地域	第九種商業地域	第十種商業地域	第一種公共施設地域	第二種公共施設地域	第三種公共施設地域	第四種公共施設地域	第五種公共施設地域	第六種公共施設地域	第七種公共施設地域	第八種公共施設地域	第九種公共施設地域	第十種公共施設地域	第一種公園地域	第二種公園地域	第三種公園地域	第四種公園地域	第五種公園地域	第六種公園地域	第七種公園地域	第八種公園地域	第九種公園地域	第十種公園地域	第一種緑地	第二種緑地	第三種緑地	第四種緑地	第五種緑地	第六種緑地	第七種緑地	第八種緑地	第九種緑地	第十種緑地	第一種河川	第二種河川	第三種河川	第四種河川	第五種河川	第六種河川	第七種河川	第八種河川	第九種河川	第十種河川	第一種埋立	第二種埋立	第三種埋立	第四種埋立	第五種埋立	第六種埋立	第七種埋立	第八種埋立	第九種埋立	第十種埋立	第一種防風林	第二種防風林	第三種防風林	第四種防風林	第五種防風林	第六種防風林	第七種防風林	第八種防風林	第九種防風林	第十種防風林	第一種遊歩道	第二種遊歩道	第三種遊歩道	第四種遊歩道	第五種遊歩道	第六種遊歩道	第七種遊歩道	第八種遊歩道	第九種遊歩道	第十種遊歩道	第一種歩道	第二種歩道	第三種歩道	第四種歩道	第五種歩道	第六種歩道	第七種歩道	第八種歩道	第九種歩道	第十種歩道	第一種自転車道	第二種自転車道	第三種自転車道	第四種自転車道	第五種自転車道	第六種自転車道	第七種自転車道	第八種自転車道	第九種自転車道	第十種自転車道	第一種公園緑地	第二種公園緑地	第三種公園緑地	第四種公園緑地	第五種公園緑地	第六種公園緑地	第七種公園緑地	第八種公園緑地	第九種公園緑地	第十種公園緑地	第一種公園緑地	第二種公園緑地	第三種公園緑地	第四種公園緑地	第五種公園緑地	第六種公園緑地	第七種公園緑地	第八種公園緑地	第九種公園緑地	第十種公園緑地	第一種公園緑地	第二種公園緑地	第三種公園緑地	第四種公園緑地	第五種公園緑地	第六種公園緑地	第七種公園緑地	第八種公園緑地	第九種公園緑地	第十種公園緑地
---------	--------------	-------------	-------------	---------	---------	---------	---------	---------	---------	---------	---------	---------	---------	---------	---------	---------	---------	---------	---------	---------	---------	---------	---------	---------	---------	---------	---------	---------	---------	---------	---------	---------	-----------	-----------	-----------	-----------	-----------	-----------	-----------	-----------	-----------	-----------	---------	---------	---------	---------	---------	---------	---------	---------	---------	---------	-------	-------	-------	-------	-------	-------	-------	-------	-------	-------	-------	-------	-------	-------	-------	-------	-------	-------	-------	-------	-------	-------	-------	-------	-------	-------	-------	-------	-------	-------	--------	--------	--------	--------	--------	--------	--------	--------	--------	--------	--------	--------	--------	--------	--------	--------	--------	--------	--------	--------	-------	-------	-------	-------	-------	-------	-------	-------	-------	-------	---------	---------	---------	---------	---------	---------	---------	---------	---------	---------	---------	---------	---------	---------	---------	---------	---------	---------	---------	---------	---------	---------	---------	---------	---------	---------	---------	---------	---------	---------	---------	---------	---------	---------	---------	---------	---------	---------	---------	---------



都計諮問第32号 水戸・勝田都市計画区域区分の変更について（茨城県決定）



平野台  
住宅団地

JR水郡線

JR南酒出駅

那珂市

JR常陸鴻巣駅

国道  
118号

JR水郡線

国道  
349号

県道  
瓜連馬  
渡線

那珂市

JR上菅谷駅

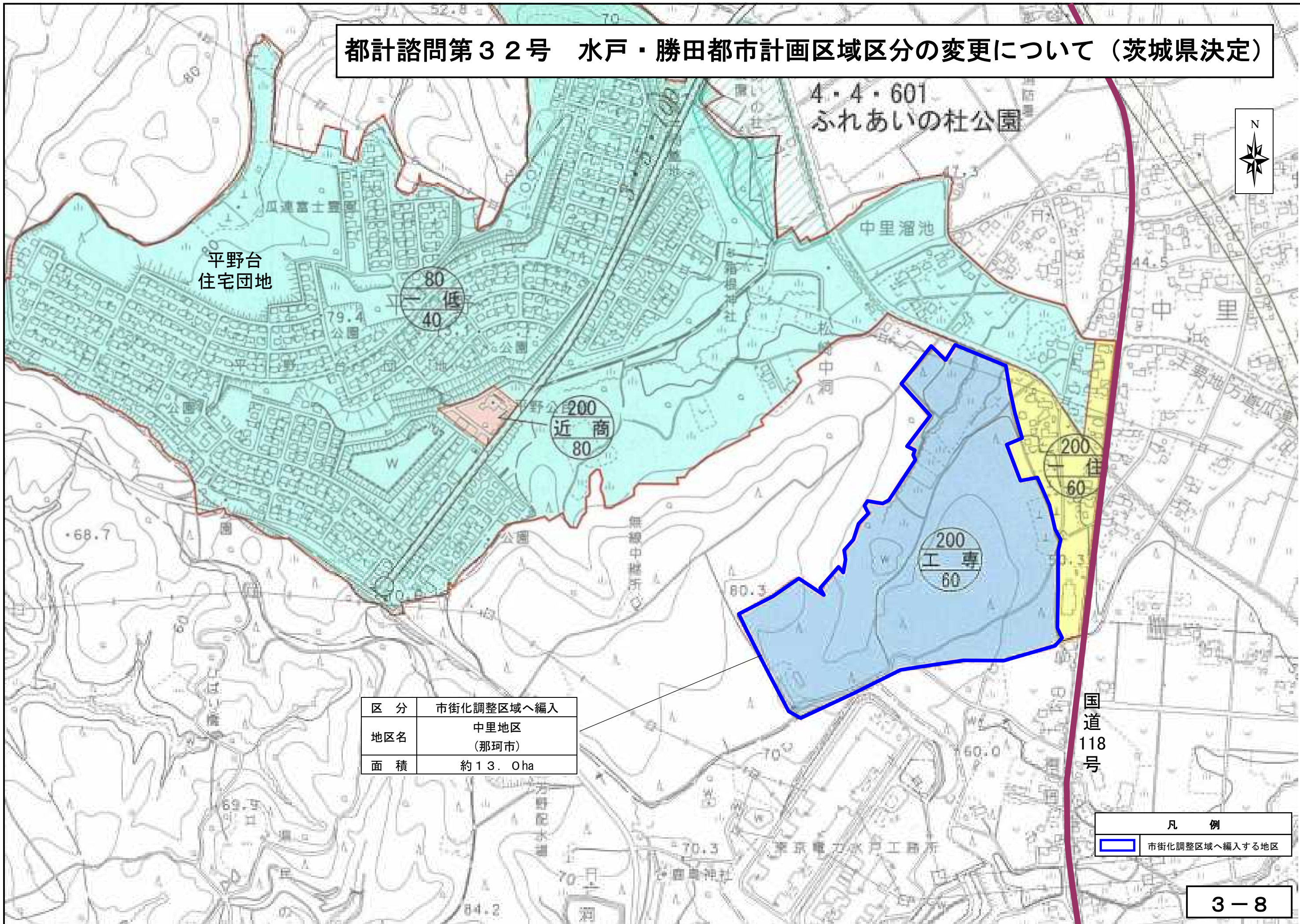
那珂IC

常磐自動車道

区分	市街化調整区域へ編入
地区名	中里地区 (那珂市)
面積	約13.0ha

第一種市街化調整区域	第一種市街化区域
第二種市街化調整区域	第二種市街化区域
第一種中高層住居専用地域	第一種中高層住居専用地域
第二種中高層住居専用地域	第二種中高層住居専用地域
第一種住居地域	第一種住居地域
第二種住居地域	第二種住居地域
近隣住居地域	近隣住居地域
第一種低層住居専用地域	第一種低層住居専用地域
第二種低層住居専用地域	第二種低層住居専用地域
工業地域	工業地域
工業専用地域	工業専用地域

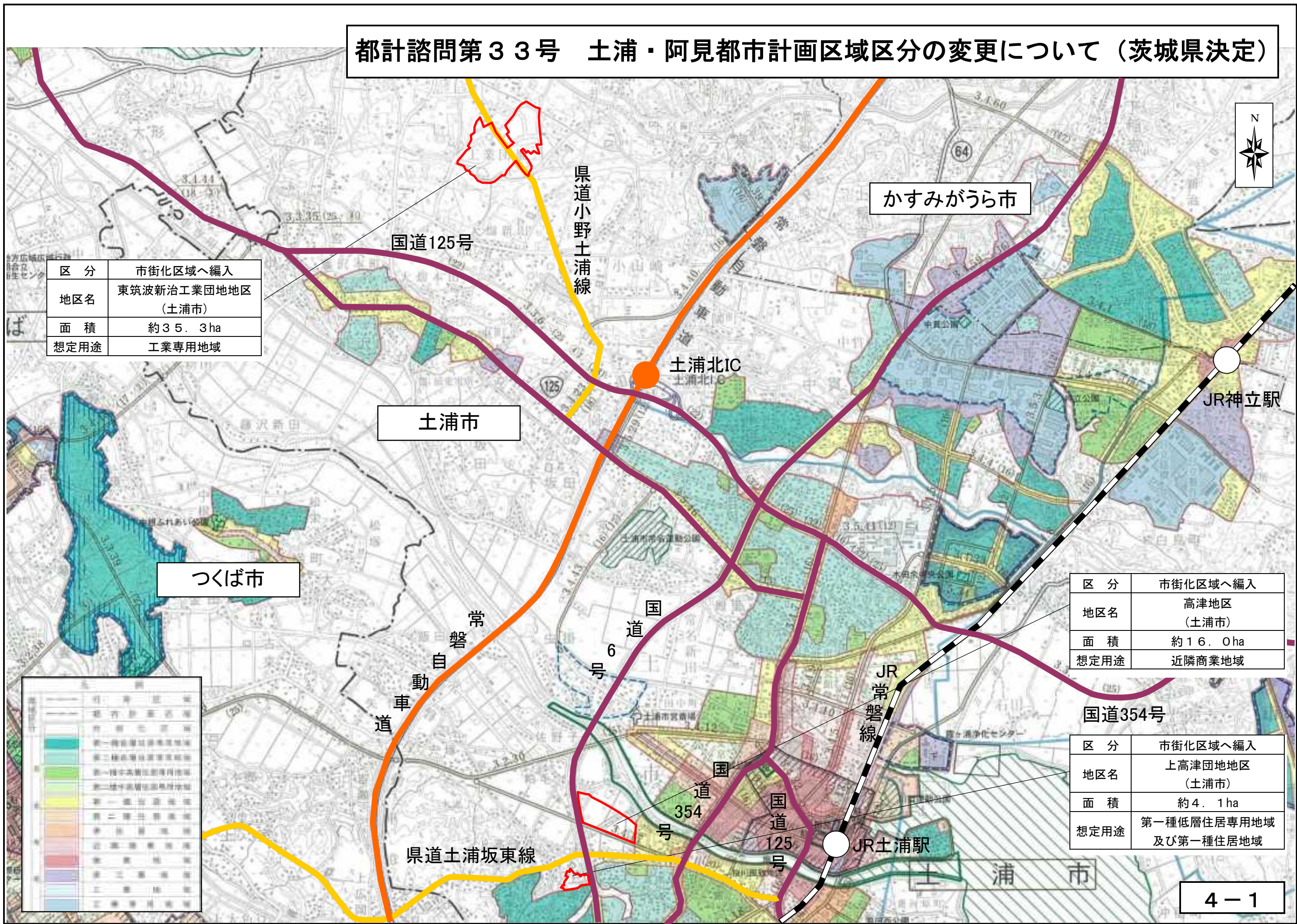
都計諮問第32号 水戸・勝田都市計画区域区分の変更について（茨城県決定）



区分	市街化調整区域へ編入
地区名	中里地区 (那珂市)
面積	約13.0ha

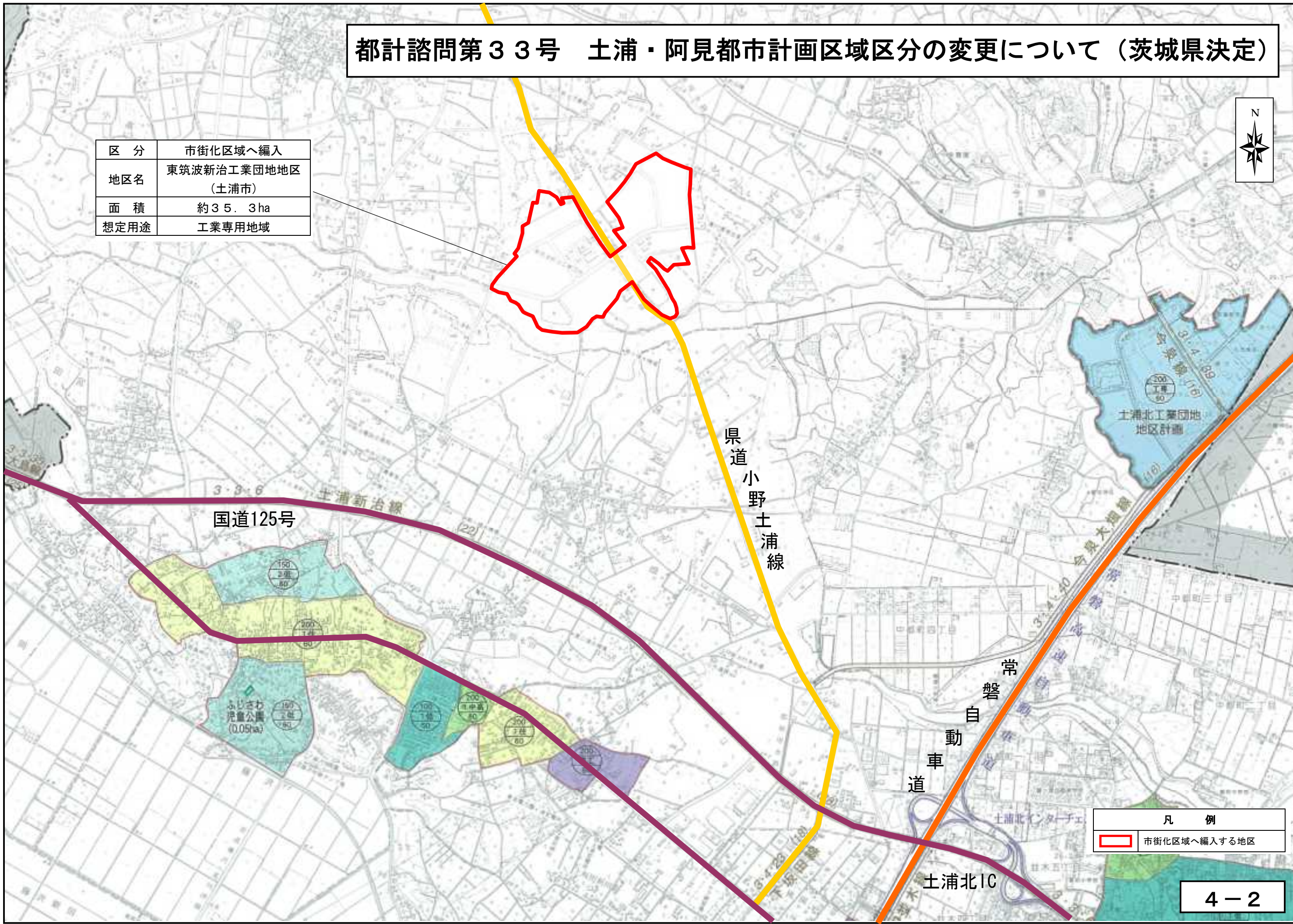
凡 例	
	市街化調整区域へ編入する地区

都計諮問第33号 土浦・阿見都市計画区域区分の変更について（茨城県決定）



# 都計諮問第33号 土浦・阿見都市計画区域区分の変更について（茨城県決定）

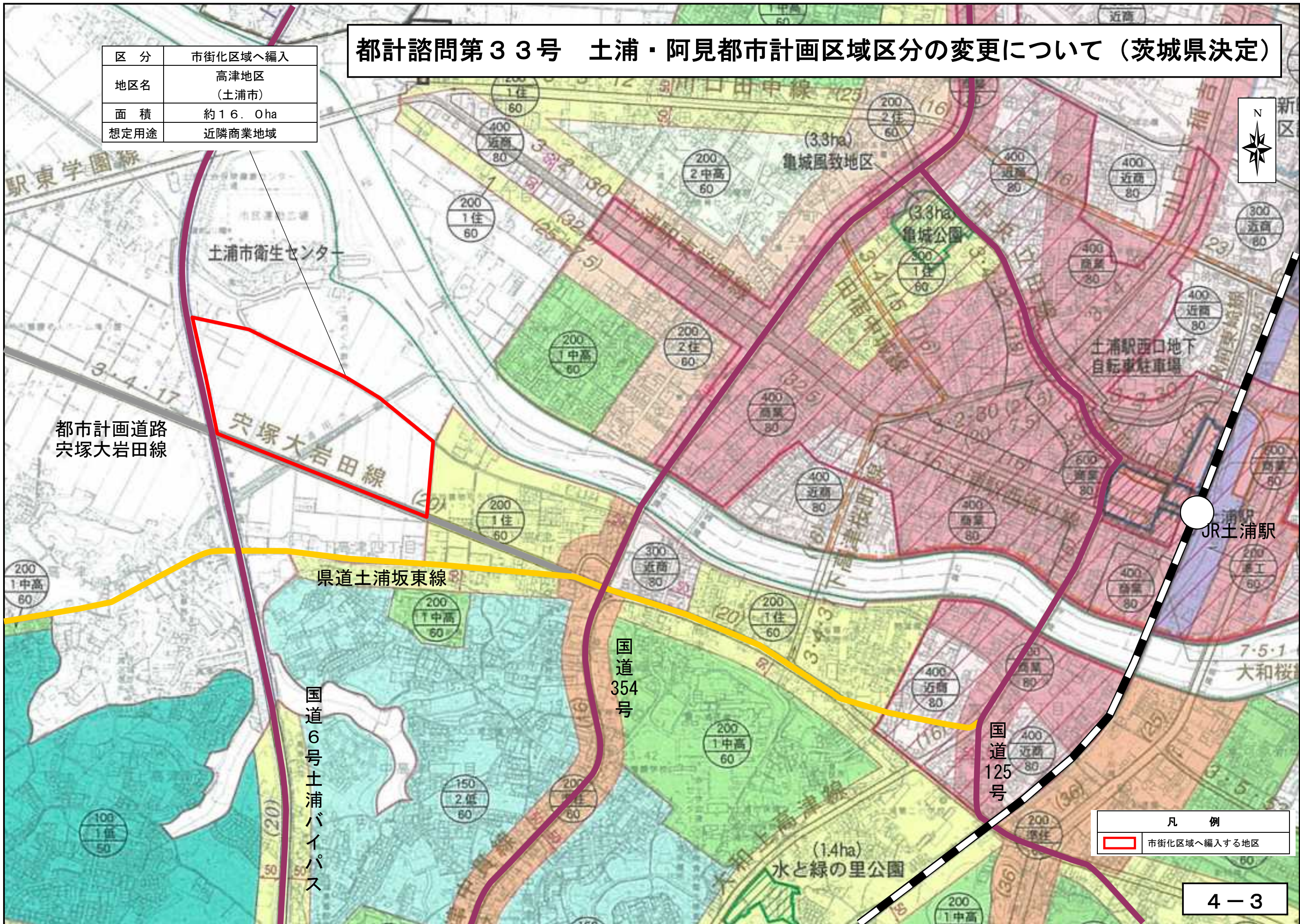
区分	市街化区域へ編入
地区名	東筑波新治工業団地地区 (土浦市)
面積	約35.3ha
想定用途	工業専用地域



凡 例	
<span style="border: 1px solid red; display: inline-block; width: 15px; height: 10px;"></span>	市街化区域へ編入する地区

# 都計諮問第33号 土浦・阿見都市計画区域区分の変更について（茨城県決定）

区分	市街化区域へ編入
地区名	高津地区 (土浦市)
面積	約16.0ha
想定用途	近隣商業地域



凡 例	
<span style="border: 2px solid red; display: inline-block; width: 15px; height: 10px;"></span>	市街化区域へ編入する地区

都計諮問第33号 土浦・阿見都市計画区域区分の変更について（茨城県決定）

区分	市街化区域へ編入
地区名	上高津団地地区 (土浦市)
面積	約4.1ha
想定用途	第一種低層住居専用地域 及び第一種住居地域

都市計画道路  
穴塚大岩田線


国道6号土浦バイパス

穴塚大岩田線

県道土浦坂東線

国道354号

国道125号

凡 例	
	市街化区域へ編入する地区

