写

ひたちなか市告示第223号

水戸・勝田都市計画地区計画の変更について

都市計画法（昭和４３年法律第１００号）第２１条第２項において準用する同法第１９条第１項の規定により都市計画を変更したので，同法第２１条第２項において準用する同法第２０条第１項の規定により告示し，同条第２項の規定により当該都市計画の図書を次の場所において縦覧に供する。

令和　7年　8月　12日

ひたちなか市長　大　谷

1　都市計画の種類
　地区計画（ひたちなか地区東部地区地区計画）

2　都市計画を変更する土地の区域
　ひたちなか市新光町の一部

3　縦覧場所
　ひたちなか市役所都市整備部都市計画課内

水戸・勝田都市計画地区計画の変更（ひたちなか市決定）

都市計画ひたちなか地区東部地区地区計画を次のように変更する。

<table>
<tr><td colspan="2">名　称</td><td>ひたちなか地区東部地区地区計画</td></tr>
<tr><td colspan="2">位　置</td><td>新光町の一部</td></tr>
<tr><td colspan="2">面　積</td><td>約 121.3　ha</td></tr>
<tr><td colspan="3">地区整備方針</td></tr>
<tr><td rowspan="4">区域の整備・開発及び保全の方針</td><td>地区計画の目標</td><td>本地区は，快適な環境の職場と質の高い遊びの場が融合した国際港湾公園都市づくりを進めているひたちなか地区の東部に位置し，工業団地造成事業により整備された常陸那珂工業団地と常陸那珂土地区画整理事業により整備された地区の一部である。
常陸那珂工業団地については，県北地域の新たな産業拠点の形成を目指すため，ひたちなか地区に相応しい高度先端技術産業を基本としながら，バランスのとれた業種の集積を図るとともに工業団地としての基盤整備の効果を維持する。また，常陸那珂土地区画整理事業の一部についても常陸那珂工業団地と同様，良好な環境，景観の保全及び創出により，グレードの高い工業系の土地利用を誘導するまちづくりを目標とする。</td></tr>
<tr><td>土地利用の方針</td><td>１．中核国際港湾である茨城港常陸那珂港区や茨城・栃木・群馬を横断する北関東自動車道などの基盤整備の効果を活かして，生産，物流機能を誘導し，工業系施設の集積を図る。
２．良好な環境，景観の保全及び創出を図りながら，大街区の利点を活かし，ひたちなか地区に相応しい大規模な工業系施設の集積を図る。</td></tr>
<tr><td>地区施設の整備の方針</td><td>常陸那珂工業団地及び常陸那珂土地区画整理事業により整備された公共施設の維持・保全に努めるとともに，工業系機能の集積を図るため，主要な道路及び主要な区画道路を新設する場合には，安全・安心のまちづくりの観点から，車歩道を分離して高齢者，障害者等の移動上の利便性及び安全性に配慮した歩道の整備を行うものとする。</td></tr>
<tr><td>建築物等の整備の方針</td><td>建築物等の整備にあたっては，周辺の景観と調和するように配慮するものとする。このため，建築物等の用途の制限や敷地面積の最低限度，壁面の位置の制限，建築物等の形態又は意匠の制限，垣又はさくの構造の制限そして駐車場等の舗装について定める。
建築物等の用途の制限の目的と誘導すべき建築物は，以下のとおりとする。
１　ひたちなか地区に相応しいバランスのとれた生産機能の集積を図るため，新エネルギー分野に係る研究所等やＩＴ関連製造業等及び付帯施設，物流施設を誘導する。
２　バランスのとれた産業拠点の形成を目指すため，老人福祉センターや自動車教習所等の立地を制限するとともに，水戸対地射爆撃場跡地利用構想により，「核原料物質，核燃料物質及び原子炉の規制に関する法律」に該当する施設の立地を制限する。</td></tr>
</table>

<table>
<tr><td></td><td>緑化の方針</td><td>良好な環境を維持，保全，創出するため，敷地内の緑化に努める。</td></tr>
<tr><td colspan="3">地区整備計画</td></tr>
<tr><td rowspan="3">建築物等に関する事項</td><td>建築物等の用途の制限</td><td>次に掲げる建築物は，建築してはならない。
１．神社，寺院，教会その他これらに類するもの
２．公衆浴場
３．老人福祉センター，児童厚生施設その他これらに類するもの
４．自動車教習所
５．畜舎
６．カラオケボックスその他これに類するもの
７．「核原料物質，核燃料物質及び原子炉の規制に関する法律」の適用を受ける施設</td></tr>
<tr><td>建築物の敷地面積の最低限度</td><td>３，０００㎡</td></tr>
<tr><td>壁面の位置の制限</td><td>道路境界線及び隣地境界線から建築物の外壁，又はこれにかわる柱の面までの距離の最低限度は，道路は１４ｍ，隣地は４ｍとする。</td></tr>
</table>

<table>
<tr><td rowspan="2"></td><td>建築物等の形態又は意匠の制限</td><td>１．建築物の意匠については，周辺の景観との調和に配慮する。
２．建築物の基調色は，青，白，灰，緑，茶の色相から抽出した彩度６以下の色彩を使用する。ただし，ガラス，ステンレスなど周辺地域の景観を写し出す素材や自然石を使用する場合は，この限りではない。
３．次に掲げるものについては，意匠の工夫，色彩の配慮，露出部分の最小化などにより，周辺の景観及び建築物と調和のとれたものとする。
①　階段室，昇降機塔，物見塔，アンテナその他これらに類する建築物の屋上部分
②　煙突，電気設備，冷暖房設備，換気設備，空調設備，給排水設備その他これらに類する建築設備及び配管類
③　プラント等の屋外生産施設，公害防止設備，ガス・石油等の貯蔵供給設備等及び配管類
④　建築物の屋上に設ける危険防止のための手すりや柵等
⑤　フラッグポール（ただし，建築物の屋上に設置しない。）
４．敷地内の屋外電線路及び屋外電話線路は，極力地下に埋設する。</td></tr>
<tr><td>垣又はさくの構造の制限</td><td>１．塀（垣，さく等を含む。）を設置する場合には，生垣又は透視可能なフェンスとする。ただし，法令等でこれらの構造以外で設置が義務付けられている場合はこの限りではない。
２．門（門扉を含む。）は道路境界から１０m以上後退して設置する。</td></tr>
<tr><td rowspan="2">土地の利用に関する事項</td><td>駐車場等の舗装に関する事項</td><td>駐車場を舗装する場合は，透水性舗装とする。</td></tr>
<tr><td>緑化に関する事項</td><td>「ひたちなか市工場立地法第４条の２第１項の規定に基づく準則を定める条例」に定める別表に規定する緑地面積率を満たす緑地及び環境施設面積率を満たす環境施設（工場立地法施行規則第４条の規定に基づく施設をいう。）を整備する。なお，道路面については緑地帯を設けることとし，緑地帯は緑地面積率及び環境施設面積率に含めることとする。</td></tr>
</table>

適用の除外	１．本規定が定められた際，現に存する建築物等及びその敷地については「建築物等に関する事項」の規定の適用を，また，現に存する駐車場，緑地については「土地の利用に関する事項」の規定の適用を除外する。 ２．道路の新設が行われた場合，現に存する建築物及びその敷地については，「壁面の位置の制限」及び「緑化に関する事項」の道路面の緑地帯の設置についての適用を除外する。 ３．「建築物等に関する事項」及び「土地の利用に関する事項」について，市長が公共公益上必要な建築物，土地利用で止むを得ないと認めたものについては，適用を除外する。

「区域及び地区整備計画の区域は，計画図表示のとおり」

理　由

ひたちなか市工場立地法第４条の２第１項の規定に基づく準則を定める条例の改正に伴い，本条例と整合を図るため，緑化に関する事項を変更するものである。

令和四年八月印刷

［水戸・勝田都市計画
地区計画（ひたちなか地区東部地区）　総括図］

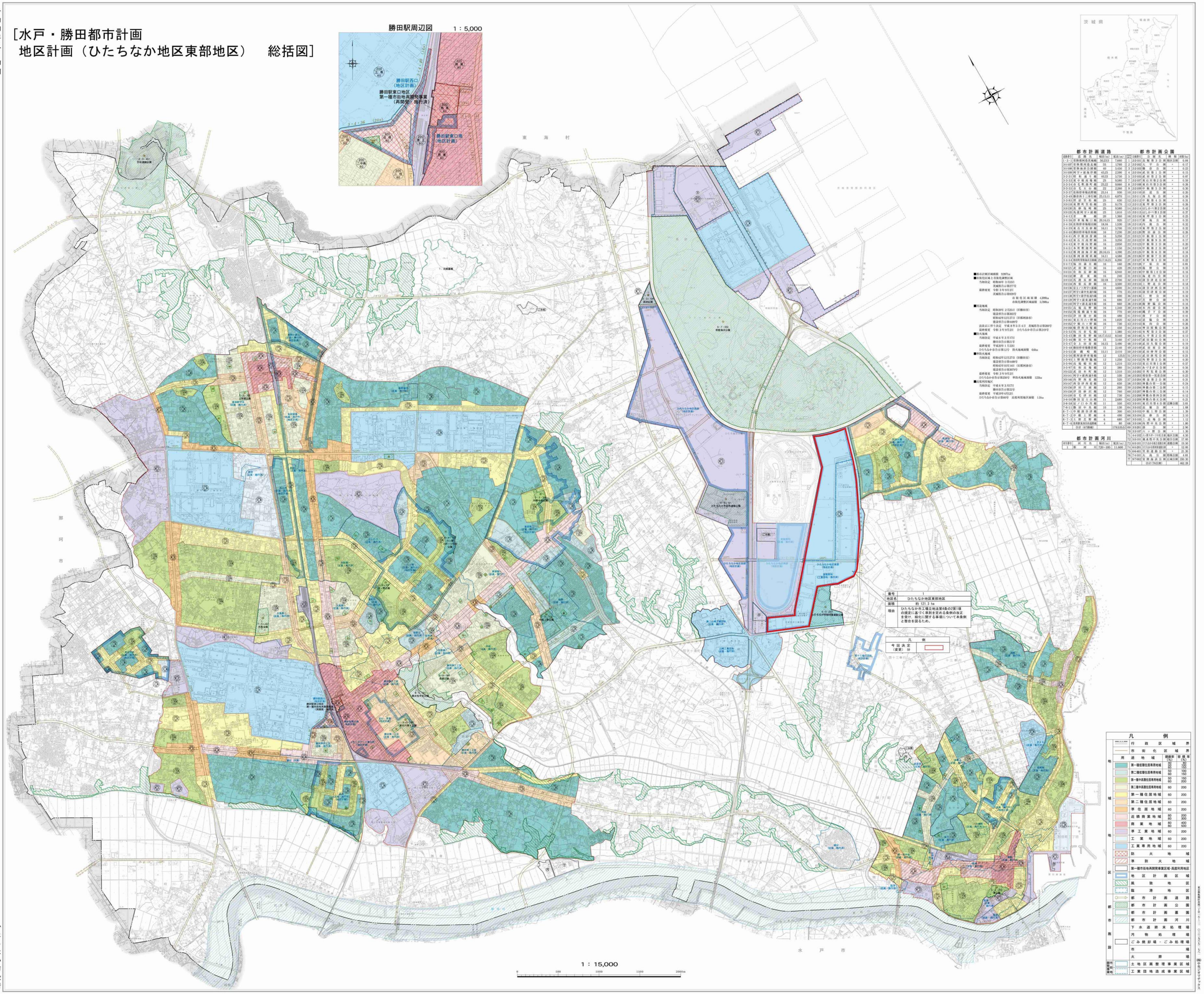

■都市計画区域面積　9,997ha
■市街化区域と市街化調整区域
当初決定　昭和46年 3月13日
茨城県告示第227号
最終変更　令和 3年 9月21日
茨城県告示第393号
市街化区域面積　4,209ha
市街化調整区域面積　5,788ha
■用途地域
当初決定　昭和50年 2月25日（旧勝田市）
建設省告示第303号
昭和42年12月27日（旧那珂湊市）
建設省告示第446号
法改正に伴う決定　平成 8年 3月 4日　茨城県告示第200号
最終変更　令和 3年 9月21日　ひたちなか市告示第219号
■防火地域
当初決定　平成 6年 3月17日
勝田市告示第21号
最終変更　平成20年 1月22日
ひたちなか市告示第12号　防火地域面積　6.6ha
■準防火地域
当初決定　昭和42年12月27日（旧勝田市）
建設省告示第446号
昭和45年10月14日（旧那珂湊市）
建設省告示第3079号
最終変更　令和 3年 9月21日
ひたちなか市告示第393号　準防火地域面積　123ha
■高度利用地区
当初決定　平成 6年 3月17日
勝田市告示第21号
最終変更　平成19年4月12日
ひたちなか市告示第60号　高度利用地区面積　1.5ha

番号	1
地区名	ひたちなか地区東部地区
面積	約 121.3 ha
理由	ひたちなか市工場立地法第4条の2第1項の規定に基づく準則を定める条例の改正を受け、緑化に関する事項について本条例と整合を図るため。

凡　例
今回決定（変更）分

都市計画道路

道路番号	道路名	幅員(m)	延長(m)
1-3-1	常陸那珂港臨港線	50.23.5	7,660
3-5-107	平磯駅利倉北線	35	1,750
3-5-108	平磯海浜公園線	40	3,450
3-5-109	阿字ヶ浦海浜線	45.25	2,200
3-2-31	和 尚 通 り 線	40.33	5,750
3-2-33	東 中 郷 高 場 線	25	8,580
3-3-34	石 名 坂 西 線	25.22	9,060
3-3-35	石 名 坂 中 線	22	2,260
3-3-37	市役所幸町北野線	25.14	930
3-3-45	勝倉西ト二谷行線	25.15.11	6,070
3-3-85	押 延 松 線	25	630
3-3-18	東 野 町 笠 松 線	25	9,170
3-3-30	長 砂 塩 崎 線	25	9,580
3-3-15	馬渡阿字ヶ浦線	25	1,810
3-4-13	東 線	20	1,360
3-4-16	中 塙 駅 口 線	20.16.15	920
3-4-28	市役所海地区線	18.16	1,530
3-4-29	石 川 長 砂 線	16.11	5,700
3-4-45	勝田市場市場線	16	7,230
3-4-11	西 中 郷 沼 線	16	5,350
3-4-12	石 川 高 野 線	16	3,250
3-4-13	東 中 郷 向 野 線	16	2,850
3-4-31	東 町 勝 沼 線	16	1,150
3-4-52	柄 倉 海 岸 線	20.16.13	4,390
3-4-53	阿 漕 浦 松 線	16.11	4,580
3-4-54	勝田町田彦線	25.17.16.15	6,200
3-4-77	海 岸 通 り 線	16	160
3-4-121	武 田 駅 口 線	16	420
3-4-131	松 本 長 砂 線	16	6,940
3-4-132	君 塚 線	16	240
3-4-133	浅 川 長 砂 線	32.18	2,700
3-4-134	外 原 長 砂 線	16	3,500
3-4-135	宮ヶ下阿字ヶ浦線	16	4,600
3-4-137	阿字ヶ浦中央通り線	16	770
3-4-138	阿字ヶ浦学校通り線	16	600
3-4-139	阿字ヶ浦東通り線	16	690
3-4-140	阿字ヶ浦北通り線	16	660
3-4-151	山 梨 高 野 線	16	1,240
3-4-152	馬 場 通 通 り 線	16	770
3-5-20	田 隈 竹 ノ 線	16	480
3-4-161	東石川六ッ野線	16	1,820
3-4-162	中 郷 六 ッ 野 線	16	720
3-4-168	根 崎 西 海 岸 線	17	450
3-5-22	馬 渡 屯 ヶ 線	15	1,380
3-5-41	勝 田 長 野 線	18.17.15.12	8,540
3-5-46	新 宿 中 郷 線	15	3,160
3-5-47	東 上 野 田 線	16.15	3,490
3-5-48	勝田市平磯海岸線	15	2,140
3-5-55	鹿 島 線	15.11	2,610
3-5-56	松阿倉野市場線	12	1253
3-5-95	上 野 新 宿 線	12	1,250
3-5-96	高 場 田 線	12	1,210
3-5-97	新 高 場 線	12	380
3-5-125	武 田 本 町 線	12	1,510
3-5-141	阿字ヶ浦西通り線	12	530
3-5-146	向 野 西 松 線	12	520
3-5-147	西 谷 津 西 原 線	12	650
3-5-156	田 下 川 線	12	260
3-5-158	田 柳 沢 線	12	760
3-5-159	毛 津 谷 線	12	730
3-5-160	田 沼 玉 石 線	12	2,680
3-6-58	五ノ口小川線	11	550
7-6-11	勝 田 中 央 線	10	130
8-7-1	中 根 沼 沼 線	6	300
8-7-2	中 根 上 野 線	6	490
8-7-3	上 野 五 野 線	6	680
8-7-4	長砂駅東海浜公園線	4	80
	合計（67路線）		179,535.5

都市計画河川

河川番号	河川名	幅員(m)	延長(m)
1	那 珂 川	720～185	11,600

都市計画公園

公園番号	公園名	種別	面積(ha)
1-2-101	反 町 東 3 公 園	街区公園	0.84
2-2-102	入 谷 公 園	〃	0.17
2-2-103	静 台 公 園	〃	0.23
2-2-104	武 田 駅 1 公 園	〃	0.15
2-2-105	武 田 駅 2 公 園	〃	0.07
2-2-107	東 台 川 原 2 公 園	〃	0.39
2-2-108	東 台 川 原 3 公 園	〃	0.36
2-2-109	中 根 東 5 公 園	〃	0.30
2-2-110	武 田 公 園	〃	0.30
2-2-111	西 久 保 公 園	〃	0.26
2-2-112	中 根 東 4 公 園	〃	0.38
2-2-113	東 坪 倉 3 公 園	〃	0.36
2-2-114	14.15 ﾋﾞｰﾊﾞｰ第2公園	〃	0.42
2-2-115	14.15 ﾋﾞｰﾊﾞｰ第1公園	〃	0.37
2-2-116	長 井 東 1 公 園	〃	0.25
2-2-117	新 地 公 園	〃	0.33
2-2-118	内 一 地 公 園	〃	0.32
2-2-119	東 坪 倉 2 公 園	〃	0.32
2-2-120	野 田 前 公 園	〃	0.26
2-2-121	中 郷 東 1 公 園	〃	0.17
2-2-122	中 郷 東 9 公 園	〃	0.17
2-2-123	中 郷 東 3 公 園	〃	0.20
2-2-124	中 郷 東 2 公 園	〃	0.67
2-2-125	中 郷 東 6 公 園	〃	0.18
2-2-126	中 郷 東 7 公 園	〃	0.23
2-2-127	東 郷 東 1 公 園	〃	0.22
2-2-128	下 宿 公 園	〃	0.33
2-2-129	長 野 公 園	〃	0.35
2-2-130	中 郷 東 8 公 園	〃	0.18
2-2-131	海 老 内 公 園	〃	0.12
2-2-132	諏 訪 津 東 公 園	〃	0.17
2-2-133	上 野 東 公 園	〃	0.18
2-2-134	諏 訪 津 西 公 園	〃	0.15
2-2-135	諏 訪 津 東 公 園	〃	0.19
2-2-136	上 野 公 園	〃	0.32
2-2-137	天 野 公 園	〃	0.79
2-2-138	野 島 公 園	〃	0.18
2-2-139	内 宿 公 園	〃	0.28
2-2-140	鶴 下 下 公 園	〃	0.39
2-2-141	諏 下 公 園	〃	0.41
2-2-142	諏 島 公 園	〃	0.36
2-2-143	東 川 公 園	〃	0.28
2-2-144	神 田 駅 東 公 園	〃	0.26
2-2-145	長 町 坂 2 公 園	〃	0.27
2-2-146	入 平 東 2 公 園	〃	0.13
2-2-147	武 田 東 台 公 園	〃	0.11
2-2-148	武 田 入 島 公 園	〃	0.19
2-2-149	武 田 根 公 園	〃	0.22
2-2-150	武 田 伊 坪 公 園	〃	0.13
2-2-151	武 田 渋 塩 公 園	〃	0.21
2-2-152	外 原 宮 之 公 園	〃	0.30
2-2-153	東 台 川 原 5 公 園	〃	0.37
2-2-201	ﾁｰﾌﾞﾙ ﾎﾞｳﾙ 広 公 園	〃	0.56
2-2-202	田 尻 東 公 園	〃	0.30
2-2-203	根 宮 第 一 児 童 公 園	〃	0.23
2-2-204	神 田 金 属 工 公 園	〃	0.33
2-2-205	神 田 台 第 一 公 園	〃	0.24
2-2-206	神 田 台 第 二 公 園	〃	0.15
2-2-207	神 田 台 第 三 公 園	〃	0.14
2-2-208	神 田 台 第 四 公 園	〃	0.12
2-2-209	神 田 台 東 北 公 園	〃	0.21
3-2-101	東石川第4公園	近隣公園	3.01
3-2-102	石 川 第 1 公 園	〃	1.08
3-2-103	中 郷 1 野 公 園	〃	1.30
3-2-104	長 砂 公 園	〃	1.10
3-2-105	高 場 公 園	〃	1.12
3-2-106	野 中 公 園	〃	1.86
3-2-201	浦	〃	2.90
3-2-107	八 ッ 野 公 園	〃	1.30
3-2-108	高 場 西 公 園	〃	4.50
5-2-101	鹿島臨海工業地区公園	地区公園	17.00
5-2-102	ひたちなか海浜公園	〃	19.50
5-2-103	ひたちなか市民体育館公園	〃	12.00
6-6-401	平 和 通 路 公 園	〃	21.30
7-2-101	大 島 公 園	特殊公園	1.81
7-2-102	常 陸 海 浜 公 園	広域公園	350.30
	合計（76公園）		462.39

凡　例

	行政区域界	
	市街化区域界	
地域地区	用途地域	建蔽率(%) 容積率(%)
	第一種低層住居専用地域	50 100 60 150
	第二種低層住居専用地域	50 100 60 150
	第一種中高層住居専用地域	50 150 60 200
	第二種中高層住居専用地域	60 200
	第一種住居地域	60 200
	第二種住居地域	60 200
	準住居地域	60 200
	近隣商業地域	80 300 80 300
	商業地域	80 400 80 500
	準工業地域	60 200
	工業地域	60 200
	工業専用地域	60 200
	防火地域	
	準防火地域	
	第一種市街地再開発事業区域・高度利用地区	
	地区計画区域	
	風致地区	
	臨港地区	
都市施設	都市計画道路	
	都市計画公園	
	都市計画墓園	
	都市計画河川	
	下水道終末処理場	
	汚物処理場	
	ごみ焼却場・ごみ処理場	
	市場	
	火葬場	
開発事業地	土地区画整理事業区域	
	工業団地造成事業区域	

東京地図研究社[ゼンリン]　©ZENRIN　JAC
㈱ゼンリンマップテックス

ひたちなか市役所

1:2,500
IX-IF 57-1

ひたちなか市地形図（２７　海浜公園）

平成十四年三月作成

水戸・勝田都市計画

地区計画（ひたちなか地区東部地区）　計画図　1/5

地番界
内　新光町１０５
　　１０６－１
　　１０６－２
〃　５５２－２７
〃　５５２－６１
〃　５５２－６２
〃　５５２－６９
〃　５５２－８２
外　〃　５５２－２１
〃　６０５－１６
〃　６０５－１９
〃　５５２－４３
〃　１０４
〃　５５２－３１

凡　例	
地区計画区域	

地番界

道路端



撮影　平成12年12月
測図　平成13年　7月
現調　平成13年　8月

1:2,500
0　50　100　200　300　400　500m

「この測量成果は、国土交通省国土地理院長の承認を得て、同院所管の測量標及び測量成果を使用して得たものである（承認番号）平12，関公　第287号」

計画機関　ひたちなか市
作業機関　国際航業株式会社

座標系は昭和４３年建設省告示第３０５９号の規定による第Ⅸ座標系
投影は横メルカトル図法
図郭に表示してある座標値はキロメートル単位
方眼は０．５キロメートル間隔
磁針方位は西偏約６°４０′
高さの基準は東京湾の平均海面
等高線の間隔は２メートル

IX-IF 57-1
（２７　海浜公園）

1:2,500
IX-IF 56-4

ひたちなか市地形図（３３　馬渡南）

平成十四年三月作成

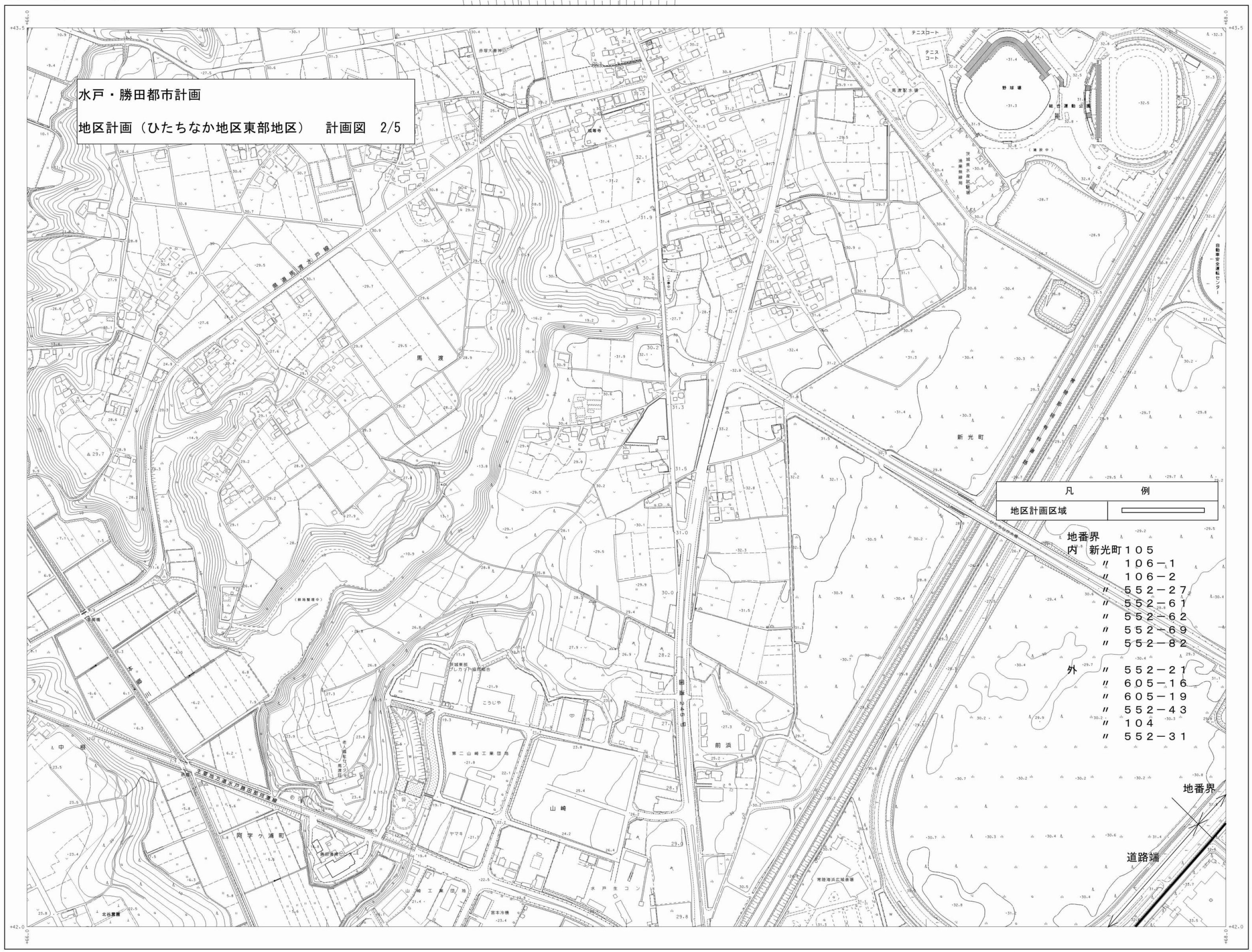



座標系は昭和４３年建設省告示第３０５９号の規定による第Ⅸ座標系
投影は横メルカトル図法
図郭に表示してある座標値はキロメートル単位
方眼は０．５キロメートル間隔
磁針方位は西偏約６°４０′
高さの基準は東京湾の平均海面
等高線の間隔は２メートル

IX-IF 56-4
（３３　馬渡南）

撮影　平成１２年１２月
測図　平成１３年　７月
現調　平成１３年　８月

1:2,500
0 50 100 200 300 400 500m

「この測量成果は、国土交通省国土地理院長の承認を得て、同院所管の測量標及び測量成果を使用して得たものである（承認番号）平１２．関公　第２８７号」

計画機関　ひたちなか市
作業機関　国際航業株式会社

1:2,500
IX-IF 57-3

ひたちなか市地形図（３４　阿字ヶ浦）

平成十四年三月作成

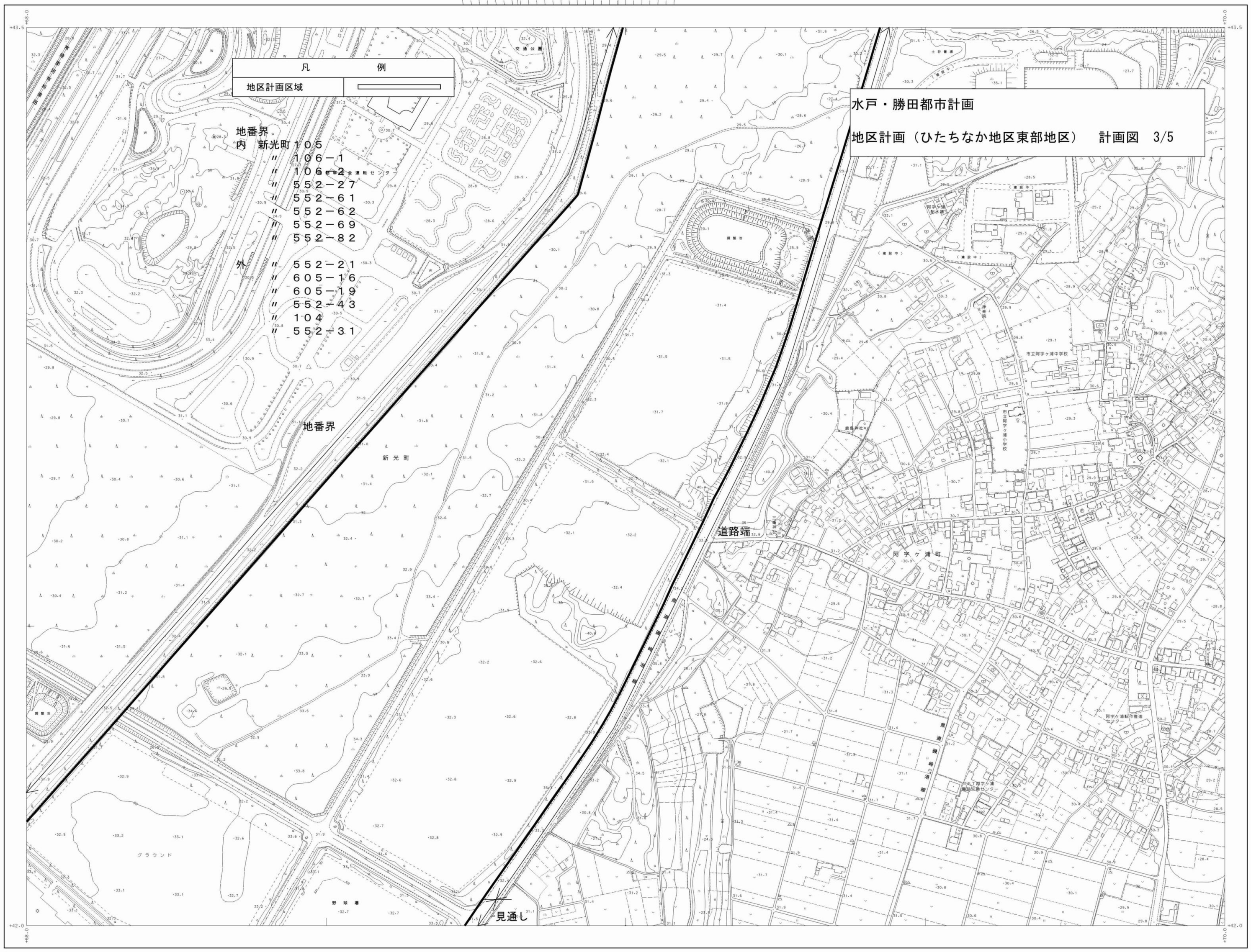



座標系は昭和４３年建設省告示第３０５９号の規定による第Ⅸ座標系
投影は横メルカトル図法
図郭に表示してある座標値はキロメートル単位
方眼は０．５キロメートル間隔
磁針方位は西偏約６°４０′
高さの基準は東京湾の平均海面
等高線の間隔は２メートル

IX-IF 57-3
（３４　阿字ヶ浦）

撮影　平成１２年１２月
測図　平成１３年　７月
現調　平成１３年　８月

1:2,500
0　50　100　200　300　400　500m

「この測量成果は、国土交通省国土地理院長の承認を得て、同院所管の測量標及び測量成果を使用して得たものである（承認番号）平１２．関公　第２８７号」

計画機関　ひたちなか市
作業機関　国際航業株式会社

1:2,500
IX-IF 66-2

ひたちなか市地形図（４０　部田野）

平成十四年三月作成

水戸・勝田都市計画

地区計画（ひたちなか地区東部地区）　計画図　4/5

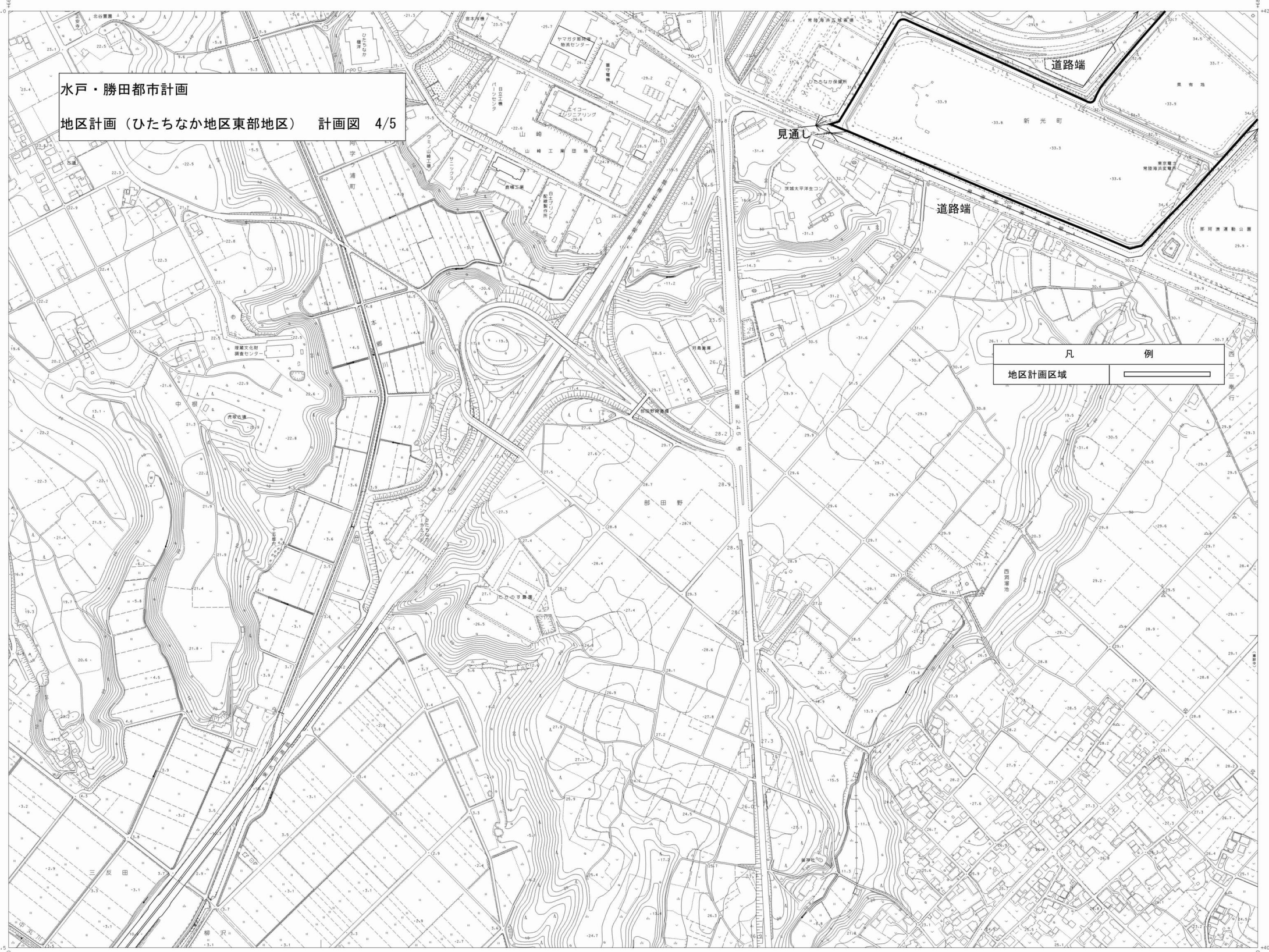



座標系は昭和４３年建設省告示第３０５９号の規定による第Ⅸ座標系
投影は横メルカトル図法
図郭に表示してある座標値はキロメートル単位
方眼は０．５キロメートル間隔
磁針方位は西偏約６°４０′
高さの基準は東京湾の平均海面
等高線の間隔は２メートル

IX-IF 66-2
（40　部田野）

撮影　平成12年12月
測図　平成13年　7月
現調　平成13年　8月

1:2,500
0　50　100　200　300　400　500m

「この測量成果は、国土交通省国土地理院長の承認を得て、同院所管の測量標及び測量成果を使用して得たものである（承認番号）平１２．関公　第２８７号」

計画機関　ひたちなか市
作業機関　国際航業株式会社

1:2,500
IX-IF 67-1

ひたちなか市地形図（４１　十三奉行）

平成十四年三月作成

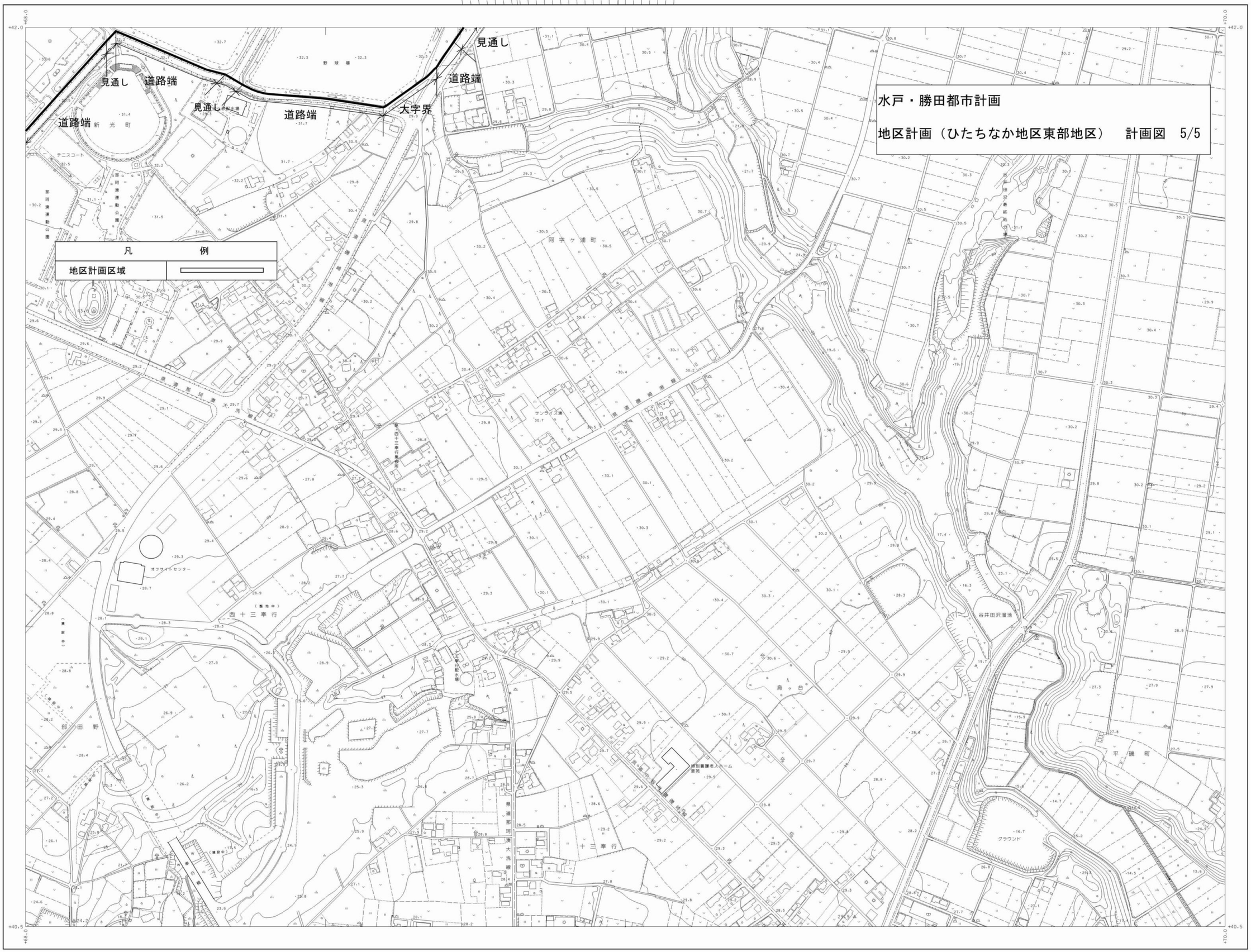



撮影　平成12年12月
測図　平成13年　7月
現調　平成13年　8月

1:2,500

0　50　100　200　300　400　500m

「この測量成果は、国土交通省国土地理院長の承認を得て、同院所管の測量標及び測量成果を使用して得たものである（承認番号）平12．関公　第287号」

計画機関　ひたちなか市
作業機関　国際航業株式会社

座標系は昭和43年建設省告示第3059号の規定による第Ⅸ座標系
投影は横メルカトル図法
図郭に表示してある座標値はキロメートル単位
方眼は０．５キロメートル間隔
磁針方位は西偏約６°４０′
高さの基準は東京湾の平均海面
等高線の間隔は２メートル

IX-IF 67-1
（４１　十三奉行）