



茨城県報

第 698 号

令和 8 年 (2026年) 3 月 23 日

月 曜 日

目 次

規 則	ページ
◎茨城県長期優良住宅の普及の促進に関する法律施行細則の一部を改正する規則 (住宅課)	1
◎茨城県マンションの建替え等の円滑化に関する法律施行細則の一部を改正する規則 (建築指導課)	2
(人 事 委 員 会)	
◎職員の旅費に関する規則の一部を改正する規則	3
告 示	
◎救急告示医療機関の申出事項の変更 (医療政策課)	3
◎種畜証明書の交付 (畜産課)	4
◎道路の区域の変更 (3 件) (道路維持課)	4
◎道路の供用の開始 (7 件) (道路維持課)	5
◎道路の占用を制限する区域の変更 (道路維持課)	7
◎古河都市計画道路の変更 (都市計画課)	7
◎事業計画の変更の認可 (7 件) (下水道課)	8
◎軽油引取税に係る特約業者の指定の取消し (県税事務所)	12
公 告	
◎開発行為の工事完了 (建築指導課)	12
訓 令	
◎職員の旅費の調整基準に関する訓令の一部を改正する訓令 (人事課)	12

規 則

茨城県規則第 7 号

茨城県長期優良住宅の普及の促進に関する法律施行細則の一部を改正する規則を次のように定める。

令和 8 年 3 月 23 日

茨城県知事 大井川 和彦

茨城県長期優良住宅の普及の促進に関する法律施行細則の一部を改正する規則

茨城県長期優良住宅の普及の促進に関する法律施行細則 (平成 21 年茨城県規則第 63 号) の一部を次のように改正する。

第 2 条に次の 1 号を加える。

(7) 法第 6 条第 2 項 (法第 8 条第 2 項において準用する場合を含む。) の規定による申出をする場合において、当該申出に係る長期優良住宅建築等計画が、当該申出に係る建築基準法第 6 条第 1 項の規定による確認の審査にお

その関係図面は、令和 8 年 3 月 23 日から 30 日間茨城県土木部道路維持課において一般の縦覧に供する。

令和 8 年 3 月 23 日

茨城県知事 大井川 和彦

- 1 路線名 県道 稲敷阿見線
- 2 供用開始の区間 稲敷市江戸崎字西町通甲2655番1地先から
稲敷市江戸崎字西町通甲2648番2地先まで
- 3 供用開始の期日 令和 8 年 3 月 25 日

茨城県告示第186号

道路法（昭和27年法律第180号）第18条第2項の規定に基づき、道路の供用を次のように開始する。

その関係図面は、令和 8 年 3 月 23 日から 30 日間茨城県土木部道路維持課において一般の縦覧に供する。

令和 8 年 3 月 23 日

茨城県知事 大井川 和彦

- 1 路線名 県道 大和田羽生線
- 2 供用開始の区間 小美玉市外之内字東平397番地先から
小美玉市外之内字東平392番3地先まで
- 3 供用開始の期日 令和 8 年 3 月 23 日

茨城県告示第187号

道路法（昭和27年法律第180号）第37条第1項の規定に基づき、道路の占用を制限する区域を変更することとしたので、同条第3項の規定に基づき次のとおり告示する。

その関係図面は、令和 8 年 3 月 23 日から 2 週間茨城県土木部道路維持課において一般の縦覧に供する。

令和 8 年 3 月 23 日

茨城県知事 大井川 和彦

- 1 道路の種類 県道
- 2 路線名 大和田羽生線
- 3 占用を制限する区域

区 間	旧新の別	敷地の幅員	延 長	摘 要
小美玉市外之内字東平397番地先から 小美玉市外之内字東平392番3地先まで	旧	メートル 最大 12.7 最小 9.8	メートル 100	
	新	最大 14.1 最小 13.3	100	現道拡幅

- 4 占用の制限の開始の期日 令和 8 年 3 月 23 日

茨城県告示第188号

都市計画法（昭和43年法律第100号）第21条第2項の規定において準用する同法第18条第1項の規定により、古河都市計画道路を変更したので、同法第20条第1項の規定に基づき告示し、同条第2項の規定に基づき、当該都市計画の図書を次の場所において縦覧に供する。

令和 8 年 3 月 23 日

茨城県知事 大井川 和彦

1 都市計画の種類

- 道路 (3・4・2号 横山大山線)
- 道路 (3・3・8号 古河停車場線)
- 道路 (3・4・19号 大堤高野線)
- 道路 (3・5・27号 上大野東諸川線)

2 都市計画を変更する土地の区域

(1) 3・4・2号 横山大山線

ア 変更する部分

古河市 松並二丁目、松並一丁目、横山町二丁目、横山町一丁目、中央町一丁目、本町一丁目の各一部

(2) 3・3・8号 古河停車場線

ア 削除する部分

古河市 西町、錦町、大手町、中央町一丁目、中央町二丁目、本町二丁目の各一部

イ 変更する部分

古河市 本町一丁目、本町二丁目の各一部

(3) 3・4・19号 大堤高野線

ア 変更する部分

古河市 下大野、久能の各一部

(4) 3・5・27号 上大野東諸川線

ア 変更する部分

古河市 上大野、大和田、下片田、諸川、東諸川の各一部

3 縦覧場所

茨城県土木部都市局都市計画課

茨城県告示第189号

都市計画法 (昭和43年法律第100号) 第63条第1項の規定により、事業計画の変更を認可したので、同条第2項の規定において準用する同法第62条第1項の規定に基づき、次のとおり告示する。

令和 8 年 3 月 23 日

茨城県知事 大井川 和彦

1 施行者の名称

那珂市

2 都市計画事業の種類及び名称

水戸・勝田都市計画下水道事業 那珂市公共下水道

3 事業施行期間

昭和58年1月20日から

令和15年3月31日まで

4 事業地

(1) 収用の部分

古河都市計画道路の変更（茨城県決定）

都市計画道路中、3・4・8号三国橋大聖院線を3・3・8号古河停車場線に、3・2・27号上大野東諸川線を3・5・27号上大野東諸川線に名称を改め、3・4・2号横山大山線ほか3路線を次のように変更する。

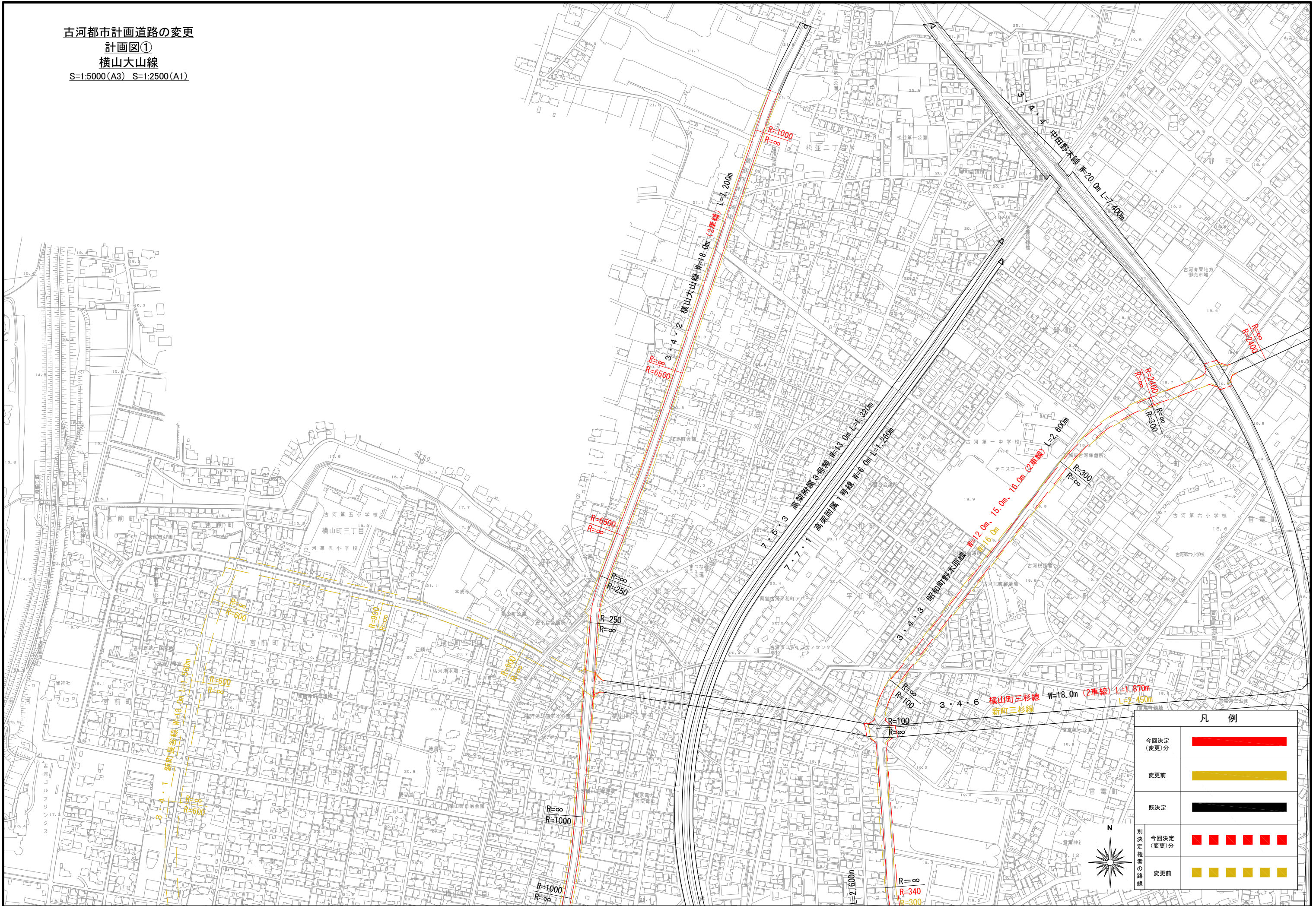
種別	名称		位置			区域	構造				備考
	番号	路線名	起点	終点	主な経過地	延長	構造形式	車線の数	幅員	地表式の区間における鉄道等との交差の構造	
幹線街路	3・4・2	横山大山線	古河市 松並二丁目	古河市 中田字藤塚	古河市 鴻巣字出口	約7,200m	地表式	2	18m	JR東北本線と立体交差 3・4・4中田野木線と立体交差 幹線街路と平面交差4箇所	
	3・3・8	古河停車場線	古河市 本町一丁目	古河市 本町二丁目	—	約280m	地表式	2	22m	幹線街路と平面交差1箇所	
	なお、古河市本町一丁目、本町二丁目地内に約7,200㎡の西口交通広場を設ける。										
	3・4・19	大堤高野線	古河市 大堤字三軒耕地	古河市 高野字十字原	古河市 下辺見字西本	約6,830m	地表式	2	18m	幹線街路と平面交差6箇所	
3・5・27	上大野東諸川線	古河市 上大野字芳山南	古河市 東諸川字尾崎道西	古河市 諸川字中町谷	約3,140m	地表式	2	14.5m	3・2・13第2・4号国道と立体交差 幹線街路と平面交差2箇所		

「区域及び構造は計画図表示のとおり」

理 由

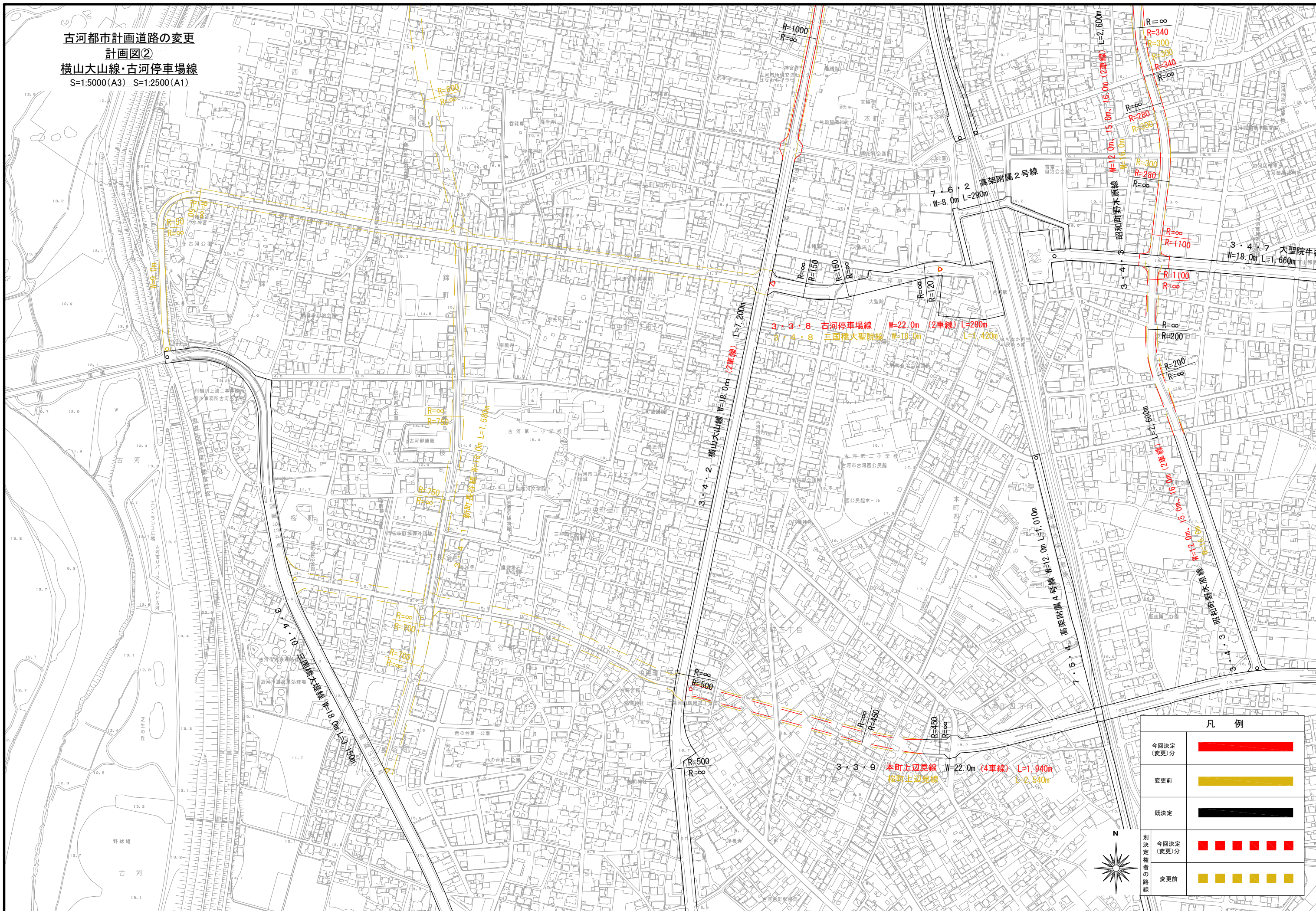
古河市において、土地利用状況や社会経済情勢の変化を踏まえて実施した長期未着手路線の見直し結果を基に道路ネットワークを再編するため、本案のとおり計画を変更するものである。

古河都市計画道路の変更
 計画図①
 横山大山線
 S=1:5000(A3) S=1:2500(A1)



凡例	
今回決定 (変更)分	
変更前	
既決定	
別決定 (変更)分	
変更前 の路線	

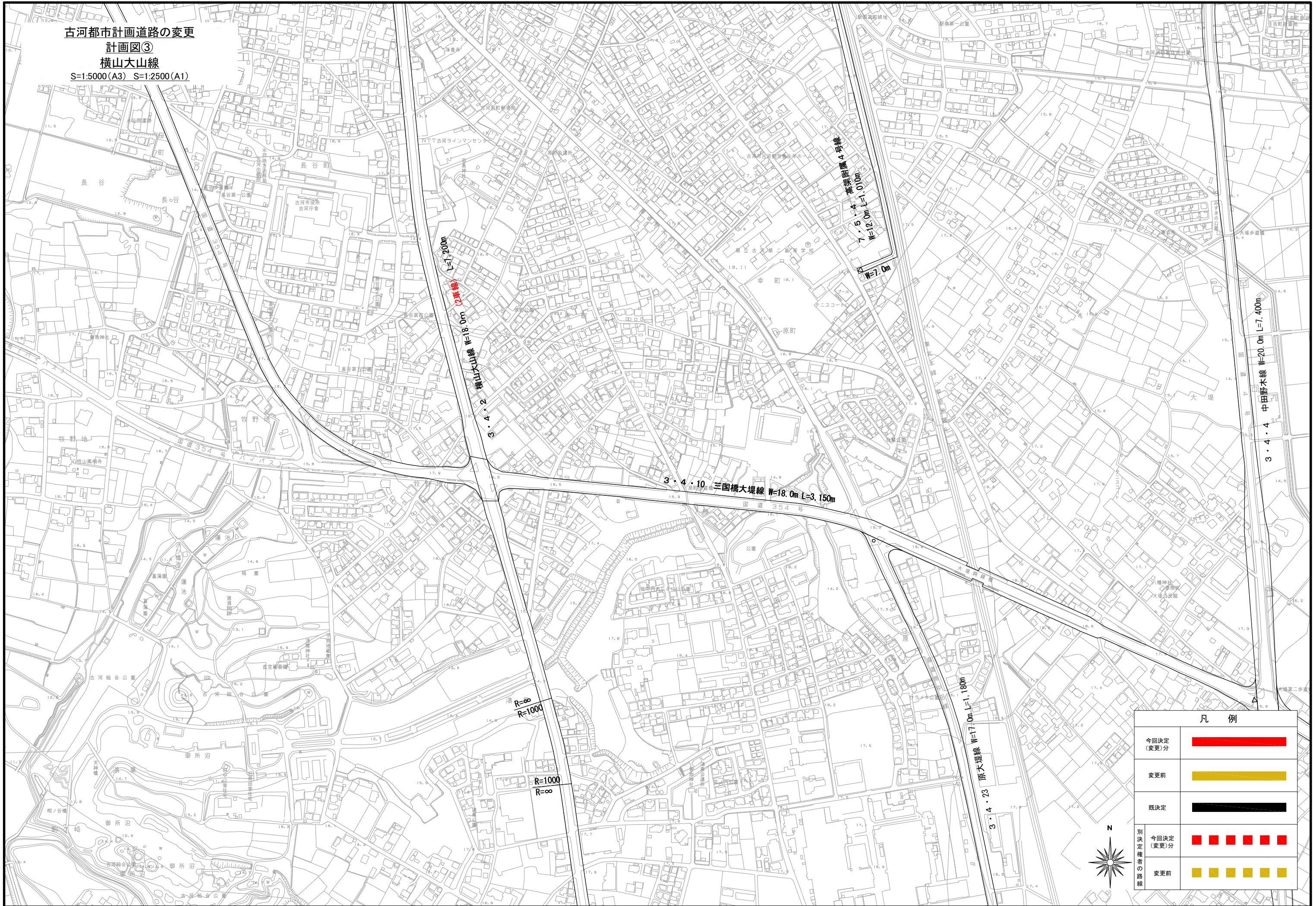
古河都市計画道路の変更
 計画図②
 横山大山線・古河停車場線
 S=1:5000(A3) S=1:2500(A1)



凡例	
今回決定 (変更)分	
変更前	
既決定	
別決定 (変更)分	
変更前	

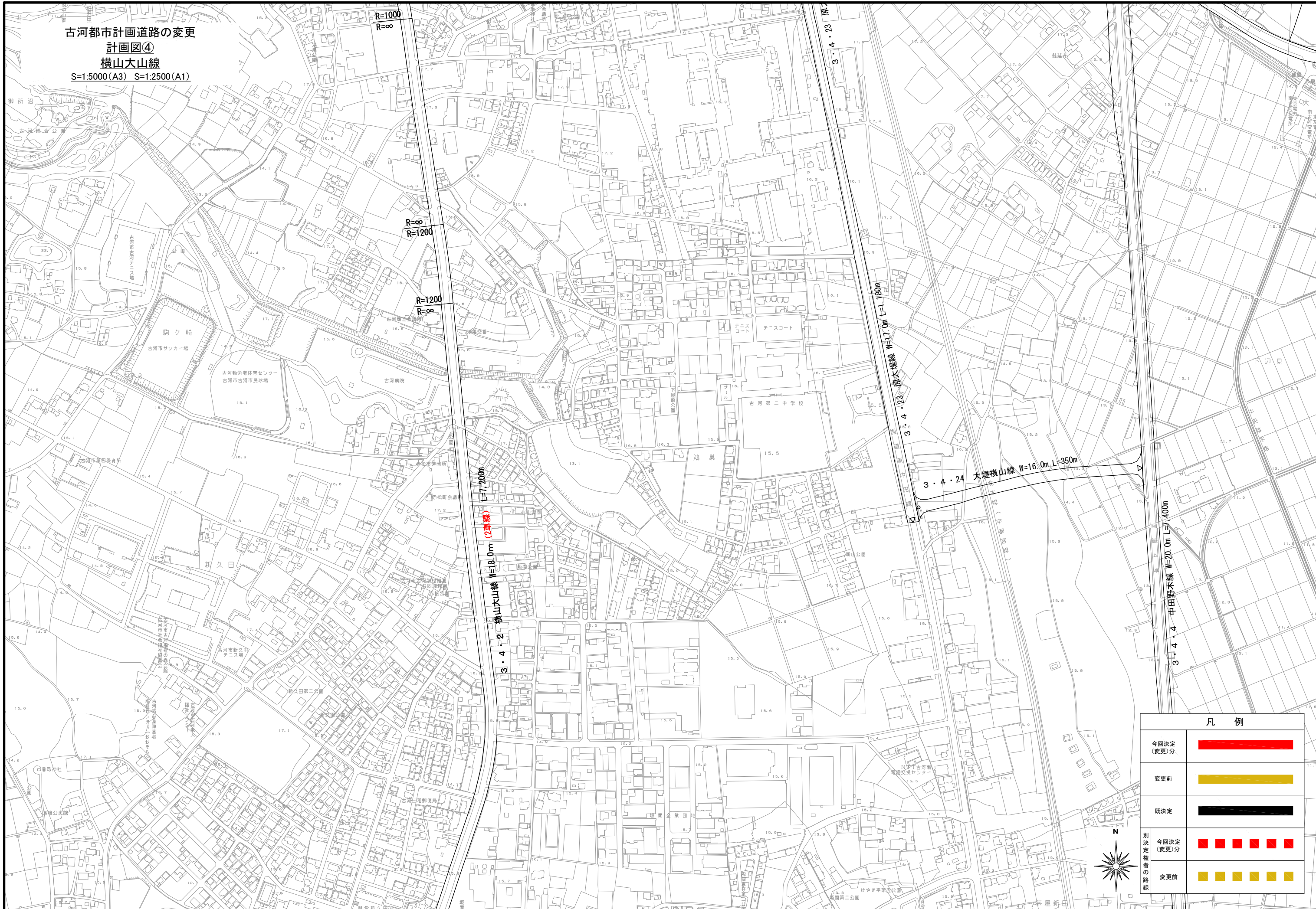


古河都市計画道路の変更
 計画図③
 横山大山線
 S=1:5000(A3) S=1:2500(A1)



凡 例	
今回決定 (変更)分	
変更前	
既決定	
別決定 権者の 路線	
今回決定 (変更)分	
変更前	

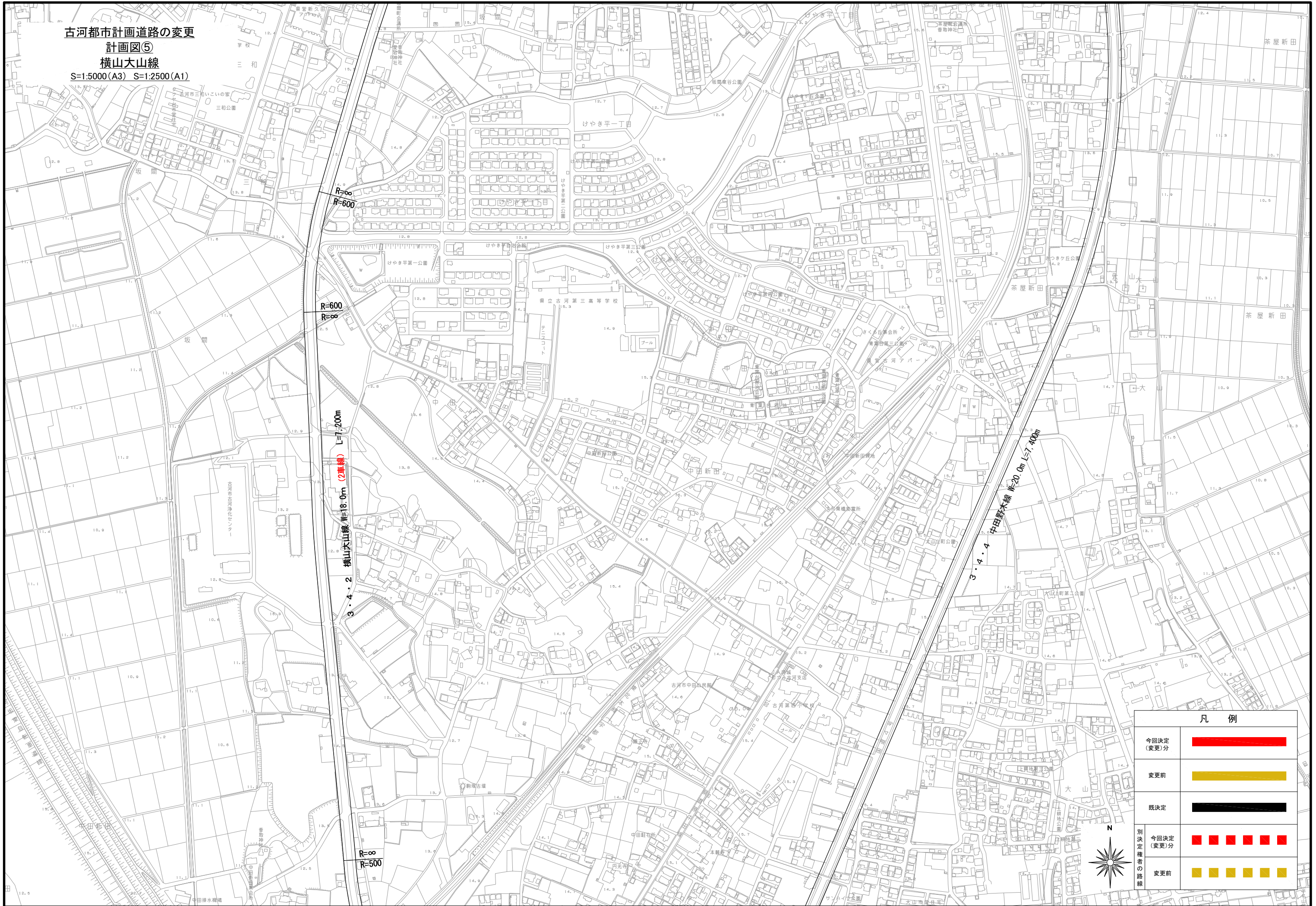
古河都市計画道路の変更
 計画図④
 横山大山線
 S=1:5000(A3) S=1:2500(A1)



凡 例	
今回決定 (変更)分	
変更前	
既決定	
別決定 (変更)分	
変更前	

別決定
権者の
路線

古河都市計画道路の変更
 計画図⑤
 横山大山線
 S=1:5000(A3) S=1:2500(A1)



古河都市計画道路の変更
 計画図⑥
 横山大山線
 S=1:5000(A3) S=1:2500(A1)



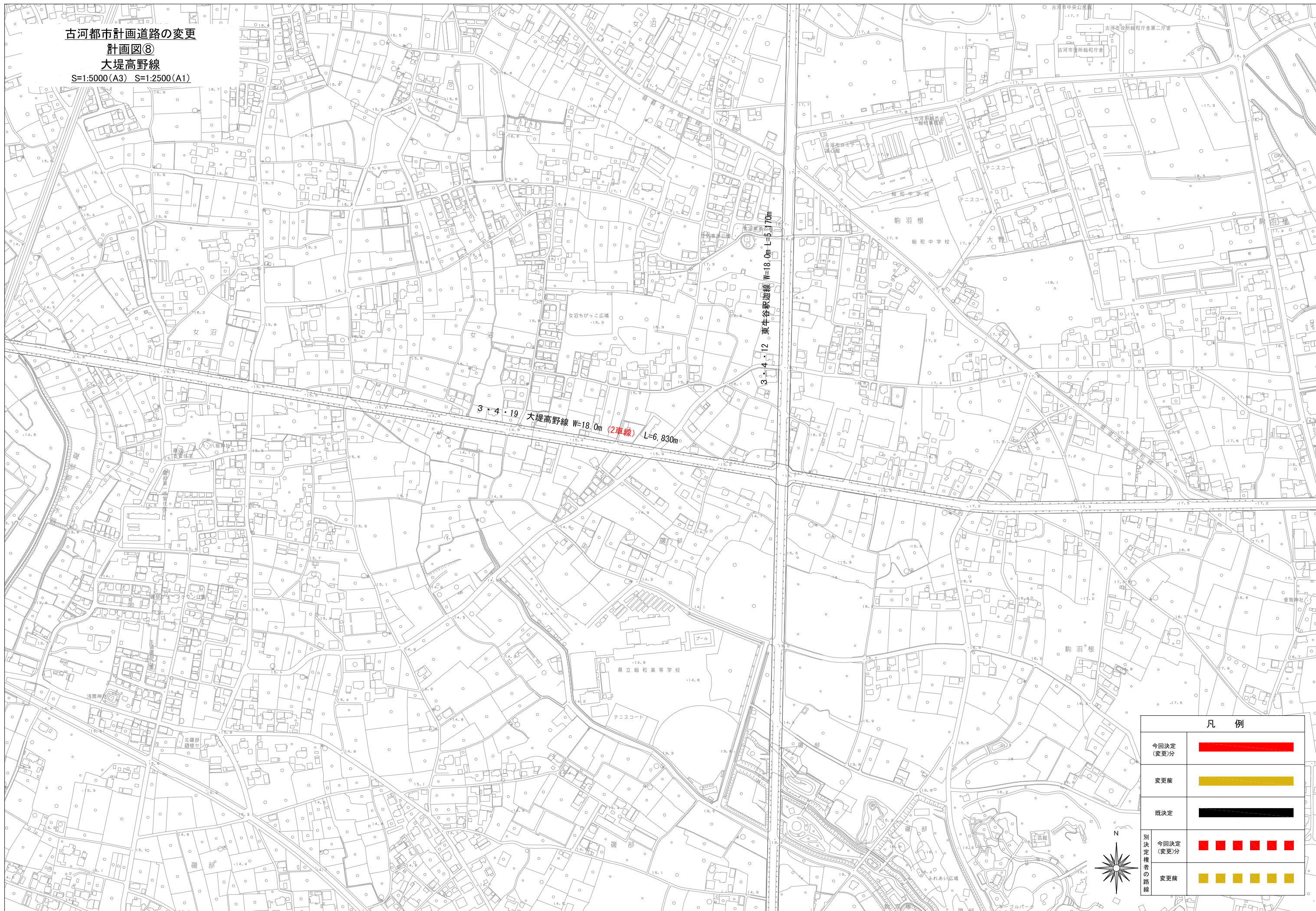
古河都市計画道路の変更
 計画図⑦
 大堤高野線
 S=1:5000(A3) S=1:2500(A1)



凡例					
今回決定 (変更分)					
変更前					
既決定					
別決定 推定者の 路線	<table border="1"> <tr> <td>今回決定 (変更分)</td> <td></td> </tr> <tr> <td>変更前</td> <td></td> </tr> </table>	今回決定 (変更分)		変更前	
今回決定 (変更分)					
変更前					

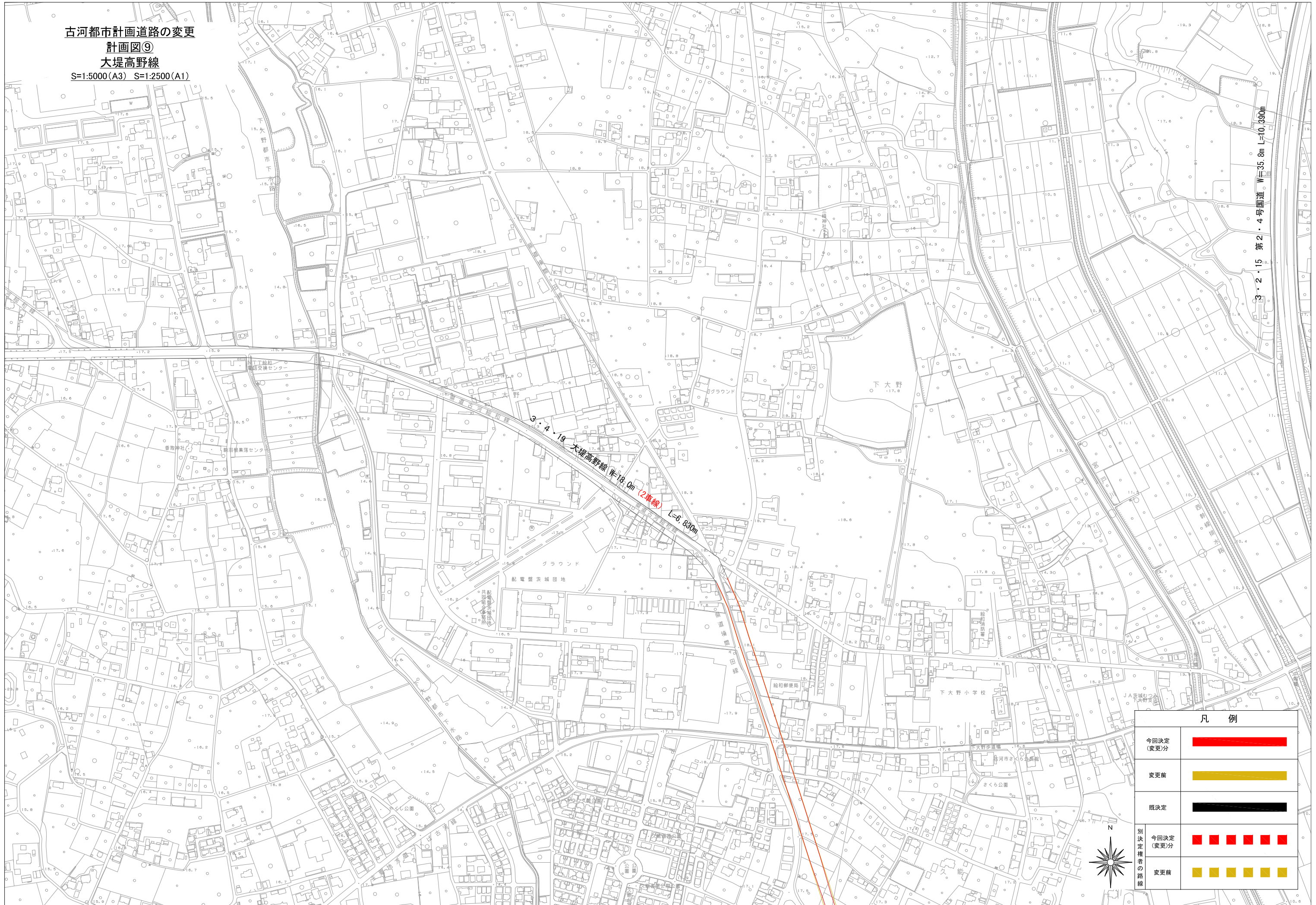


古河都市計画道路の変更
 計画図⑧
 大堤高野線
 S=1:5000(A3) S=1:2500(A1)



凡例					
今回決定 (変更分)					
変更前					
既決定					
別決定 権者の 路線	<table border="1"> <tr> <td>今回決定 (変更分)</td> <td></td> </tr> <tr> <td>変更前</td> <td></td> </tr> </table>	今回決定 (変更分)		変更前	
今回決定 (変更分)					
変更前					

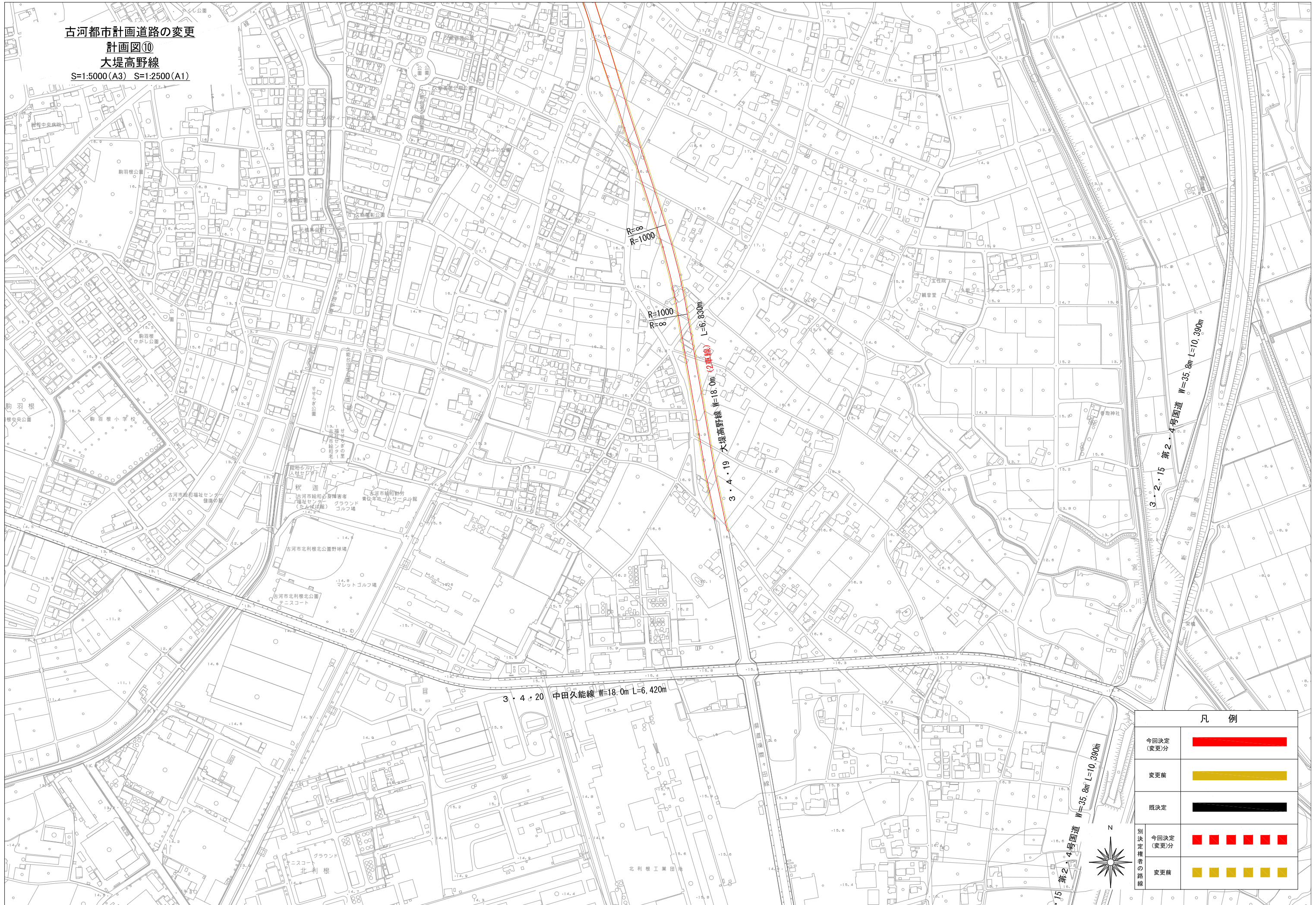
古河都市計画道路の変更
 計画図⑨
 大堤高野線
 S=1:5000(A3) S=1:2500(A1)




凡例	
今回決定 (変更分)	
変更前	
既決定	
別決定 権者の 路線	
今回決定 (変更分)	
変更前	



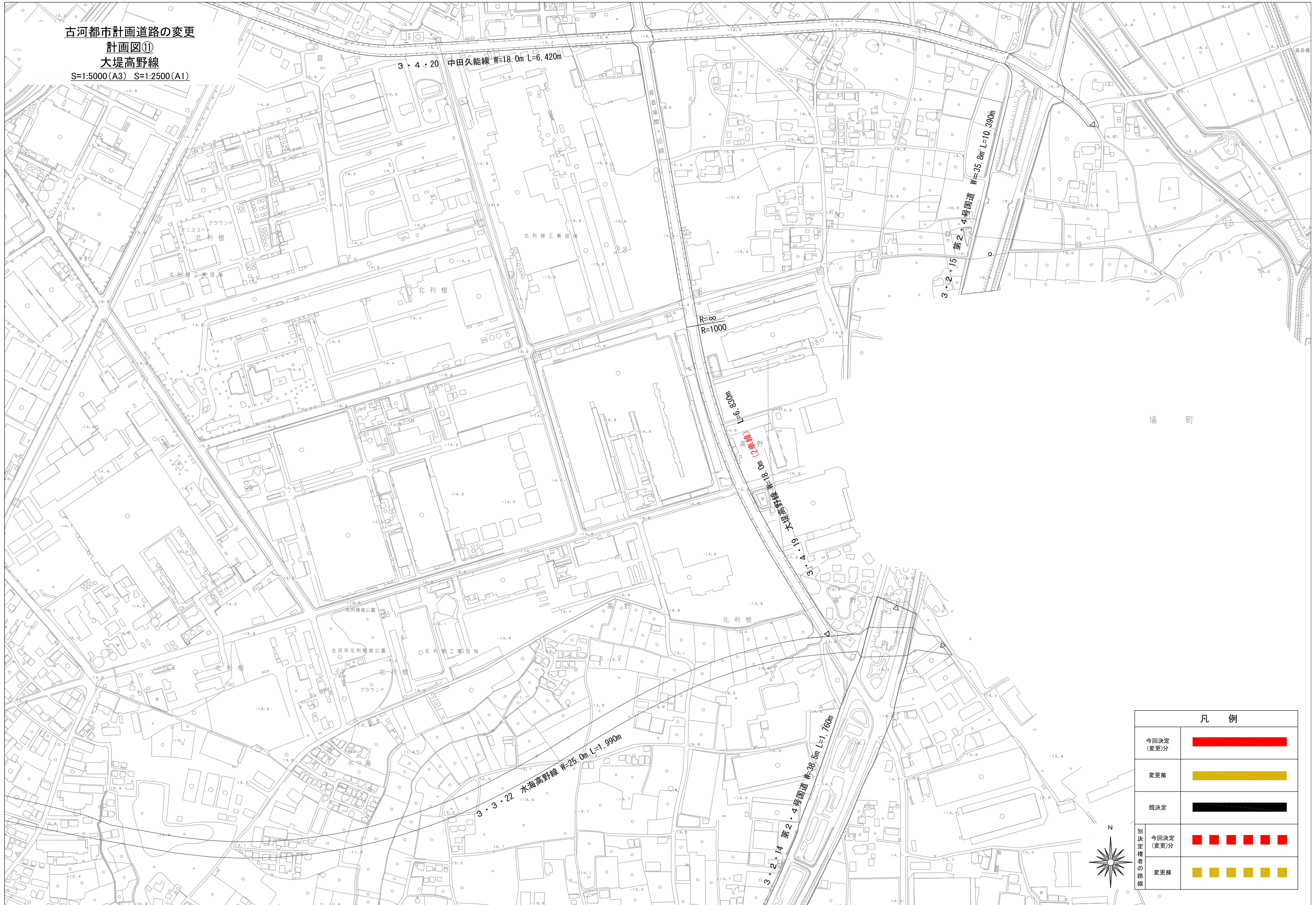
古河都市計画道路の変更
 計画図(10)
 大堤高野線
 S=1:5000(A3) S=1:2500(A1)



凡例	
今回決定 (変更分)	
変更前	
既決定	
別決定権者の路線	
今回決定 (変更分)	
変更前	



古河都市計画道路の変更
 計画図(1)
 大堤高野線
 S=1:5000(A3) S=1:2500(A1)



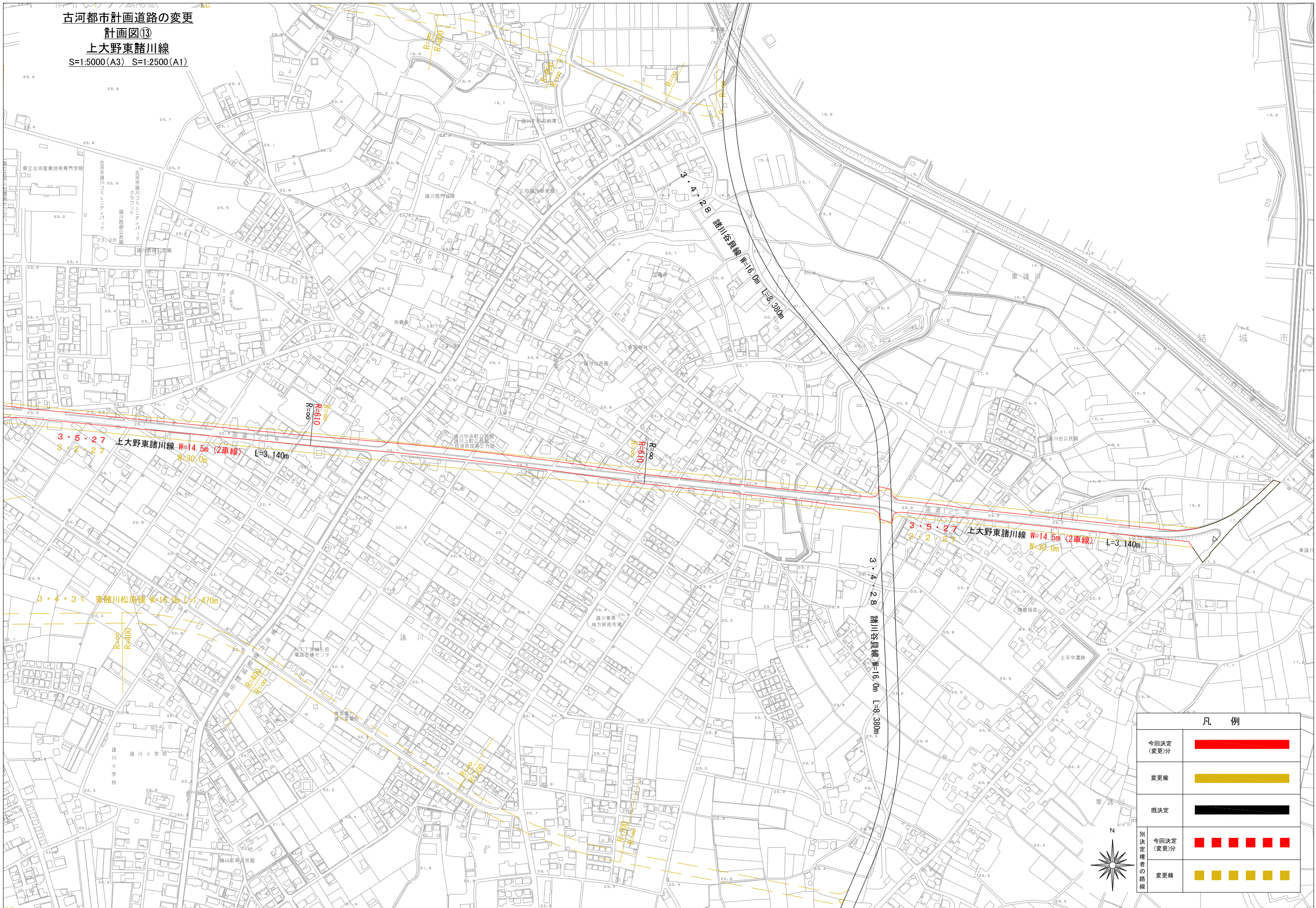
凡例	
今回決定 (変更分)	
変更前	
既決定	
別決定 権者の 路線	
今回決定 (変更分)	
変更前	

古河都市計画道路の変更

計画図⑬

上大野東諸川線

S=1:5000(A3) S=1:2500(A1)



凡例					
今回決定 (変更分)					
変更前					
既決定					
別決定 権者の 路線	<table border="1"> <tbody> <tr> <td>今回決定 (変更分)</td> <td></td> </tr> <tr> <td>変更前</td> <td></td> </tr> </tbody> </table>	今回決定 (変更分)		変更前	
今回決定 (変更分)					
変更前					