

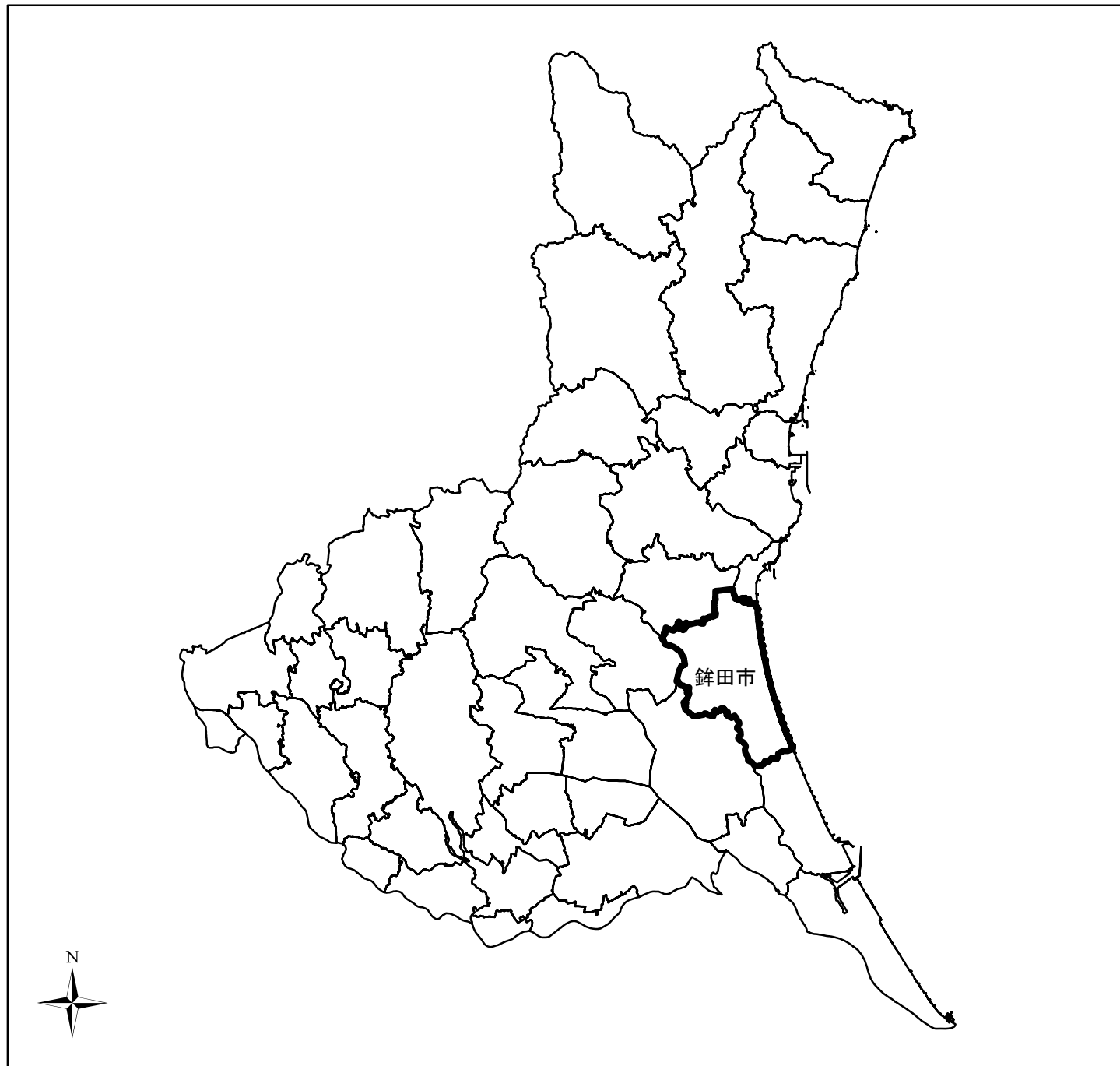
茨城県 盛土規制法基礎調査の結果概要

指定前

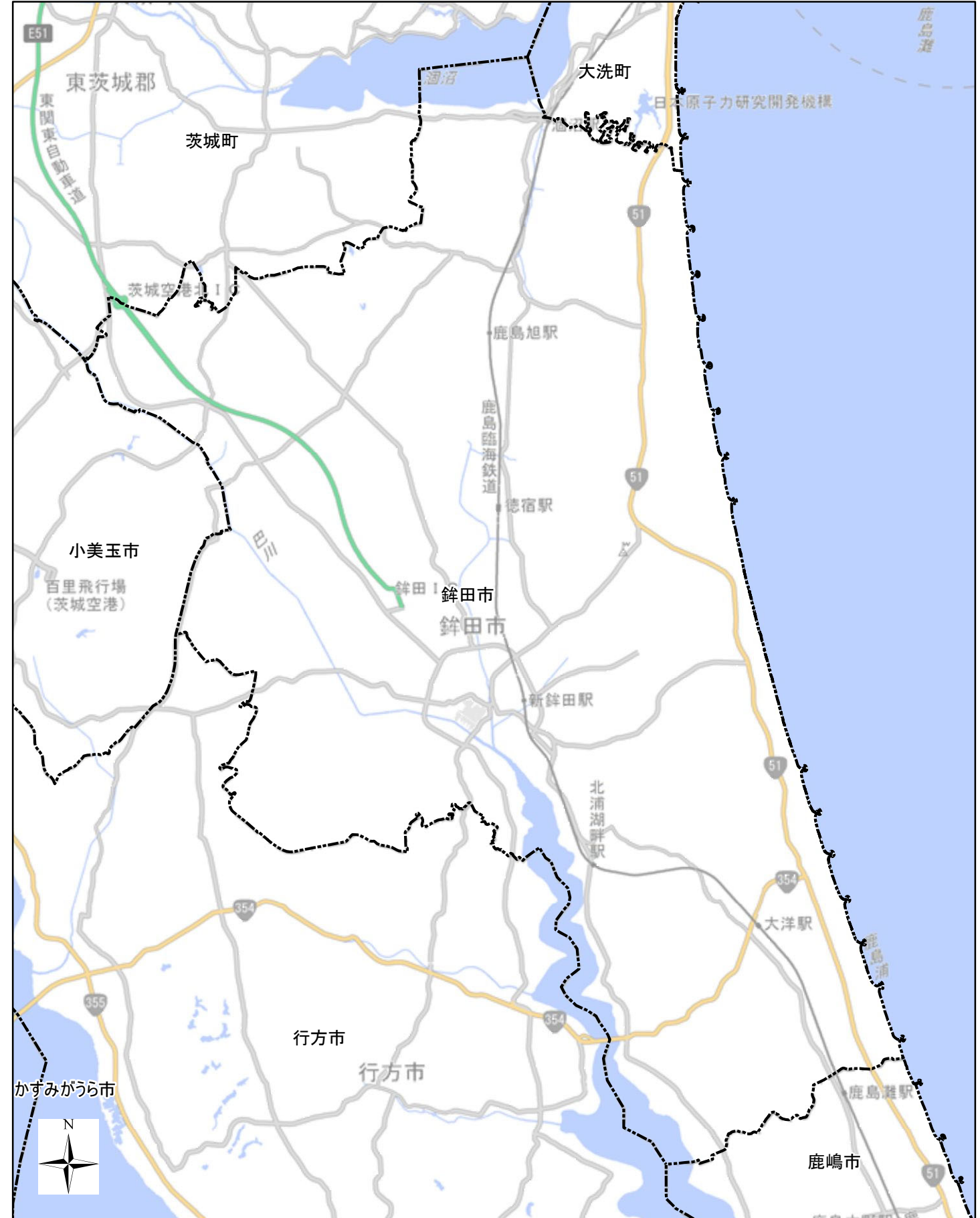
測量法に基づく国土地理院長承認(使用)R 6JHs 35
背景図は数値地図(国土基本情報)及び電子地形図(タイル)を拡大して使用しているため、位置精度は基図に準じます。

表紙 全体及び詳細位置図

区 域	宅地造成等工事規制区域、特定盛土等規制区域の候補区域
所 在 地	茨城県鉾田市
調 査 時 期	令和5年7月 ~ 令和6年3月



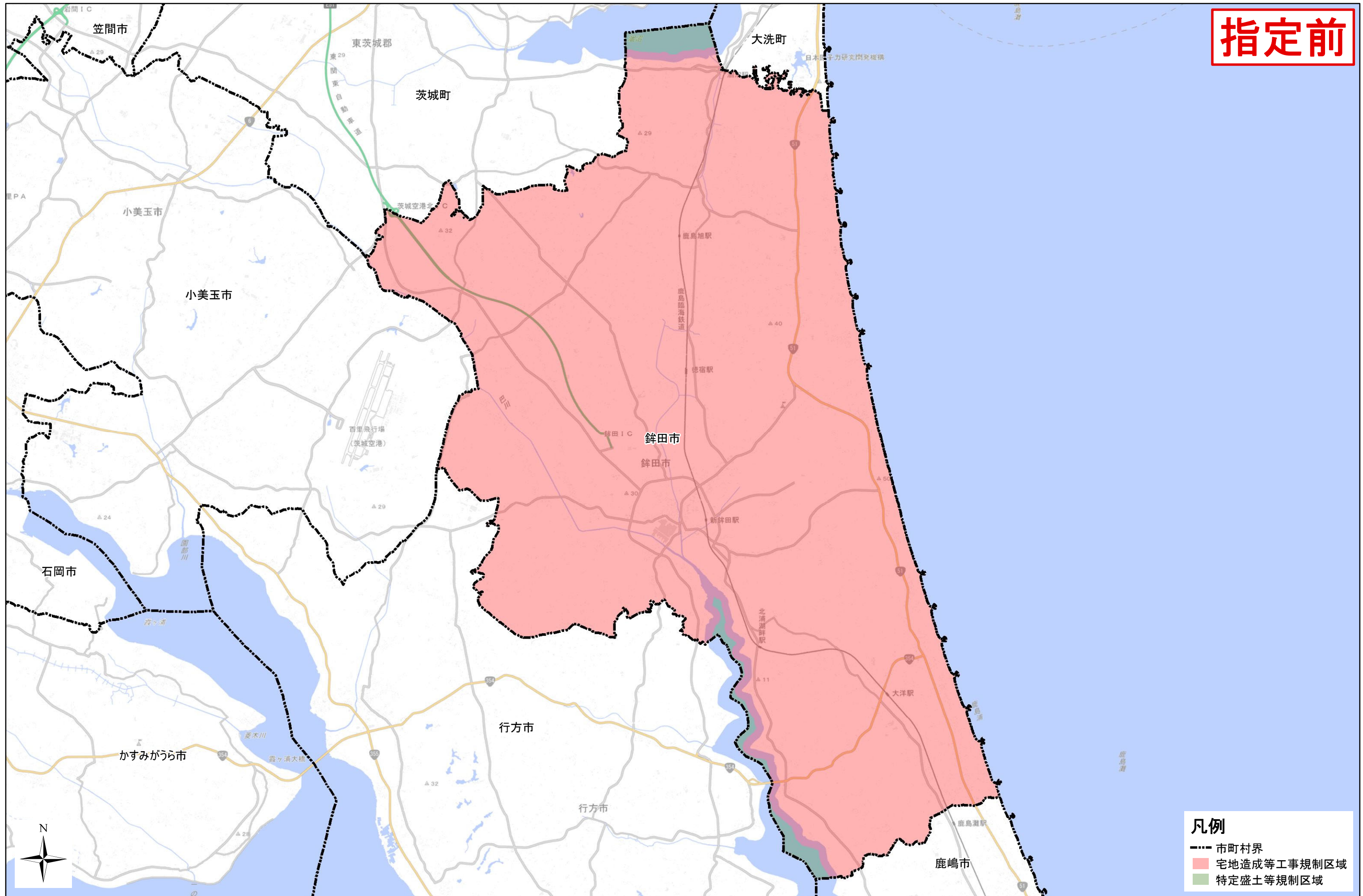
全体位置図(S=1:800,000)



詳細位置図(S=1:110,000)

宅地造成等工事規制区域及び特定盛土等規制区域の候補区域（銚田市）

指定前



0 1 2 4 6 8 10 12 14 16 18 km 縮尺 1:95,000

測量法に基づく国土地理院長承認(使用)R 6JHs 35 背景図は数値地図(国土基本情報)及び電子地形図(タイル)を拡大して使用しているため、位置精度は基図に準じます。