

表題部 (主である建物の表示)		調製	余白		不動産番号	0500010227487	
所在図番号	余白						
所在	東茨城郡大洗町港中央 12番地5				余白		
家屋番号	12番5				余白		
①種類	②構造	③床面積 m ²			原因及びその日付〔登記の日付〕		
店舗	鉄筋コンクリート造コンクリート屋根3階建	1階	659	08	平成5年1月25日新築 〔令和4年3月8日〕		
		2階	607	28			
		3階	17	81			
表題部 (附属建物の表示)							
符号	①種類	②構造	③床面積 m ²		原因及びその日付〔登記の日付〕		
1	物置・機械室	鉄筋コンクリート造コンクリート屋根平家建	121	00	平成5年1月25日新築 〔令和4年3月8日〕		
2	物置・休憩所	軽量鉄骨造亜鉛メッキ鋼板ぶき平家建	23	84	平成24年11月1日新築 〔令和4年3月8日〕		
所有者	茨城県						



これは登記記録に記録されている事項の全部を証明した書面である。ただし、登記記録の甲区及び乙区に記録されている事項はない。

令和4年3月11日
水戸地方法務局

登記官

小山田実




* 下線のあるものは抹消事項であることを示す。

登記年月日：令和4年3月8日

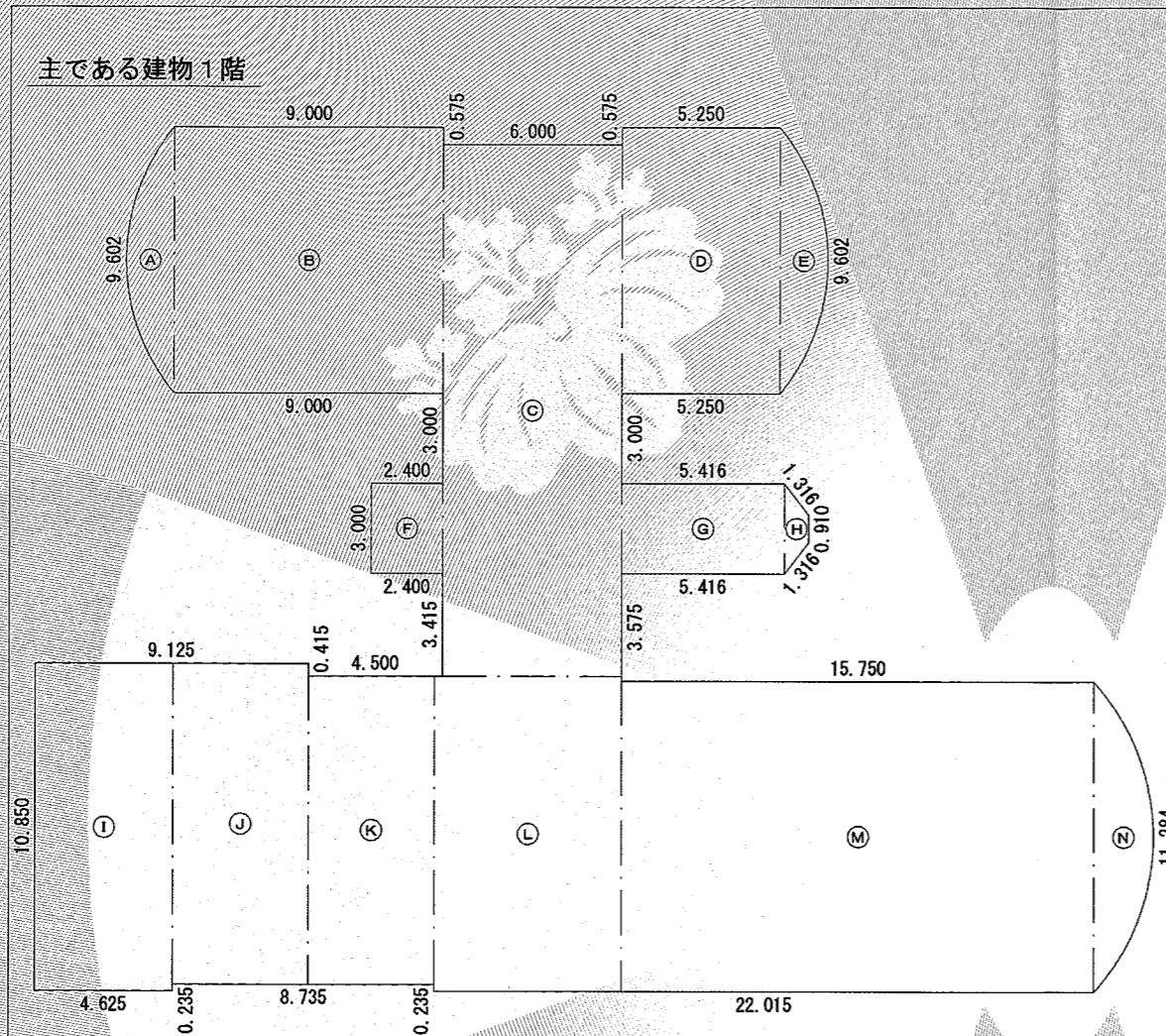
これは図面に記録されている内容を証明した書面である。
令和4年3月11日
水戸地方務局

登記官

小山田実



各階平面図



求積表

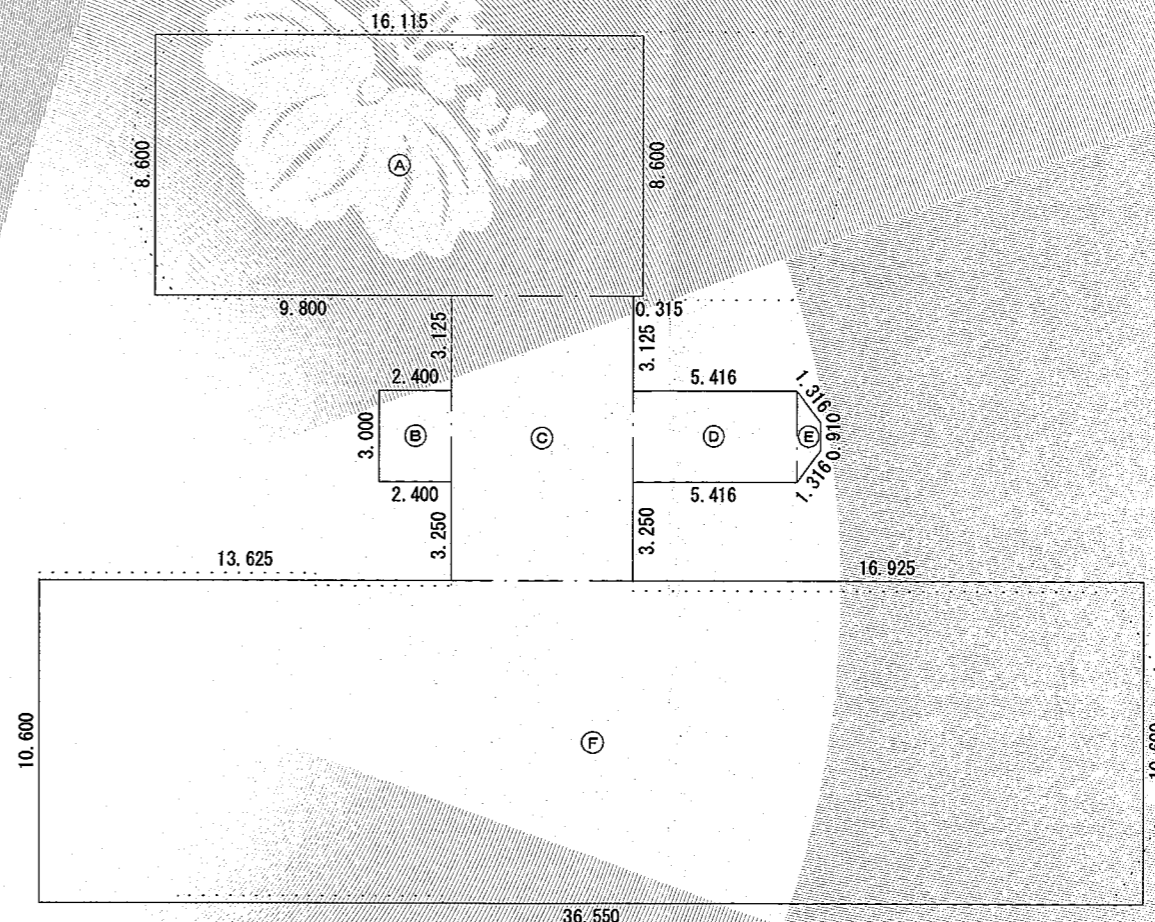
(A)	$6.919^2 \times \pi \times 79^\circ 31' / 360^\circ$	=	9.6826986
(B)	$6.919 \times 8.850 \times \sin 79^\circ 31' / 2$	=	79.650000
(C)	6.000×17.690	=	106.140000
(D)	5.250×8.850	=	46.462500
(E)	$6.919^2 \times \pi \times 79^\circ 31' / 360^\circ$	=	9.6826986
(F)	2.400×3.000	=	7.200000
(G)	5.416×3.000	=	16.248000
(H)	$(0.910 + 3.000) \times 0.800 / 2$	=	1.564000
(I)	4.625×10.850	=	50.181250
(J)	4.500×10.615	=	47.767500
(K)	4.235×10.200	=	43.197000
(L)	6.265×10.435	=	65.375275
(M)	15.750×10.275	=	161.831250
(N)	$7.598^2 \times \pi \times 85^\circ 05' / 360^\circ$	=	14.1051867
(N)	$7.598 \times 10.275 \times \sin 85^\circ 05' / 2$	=	14.1051867
計			659.0873589
床面積			659.08 m ²

各階平面図

家屋番号 12番5

建物の所在 東茨城郡大洗町港中央12番地5

主である建物2階



求積表

(A)	16.115×8.600	=	138.589000
(B)	2.400×3.000	=	7.200000
(C)	6.000×9.375	=	56.250000
(D)	5.416×3.000	=	16.248000
(E)	$(0.910 + 3.000) \times 0.800 / 2$	=	1.564000
(F)	36.550×10.600	=	387.430000
計			607.281000
床面積			607.28 m ²

作成者 水戸市大足町1078番地の1
公益社団法人 茨城県公共嘱託登記土地家屋調査士協会
社員 土地家屋調査士 猪股 純 (令和4年3月1日作成)

縮尺 1/250

嘱託者 茨城県知事 大井川 和彦


縮尺 1/250

登記年月日：令和4年3月8日

これは図面に記録されている内容を証明した書面である。
令和4年3月11日
水戸地方事務局

登記官

小山田実

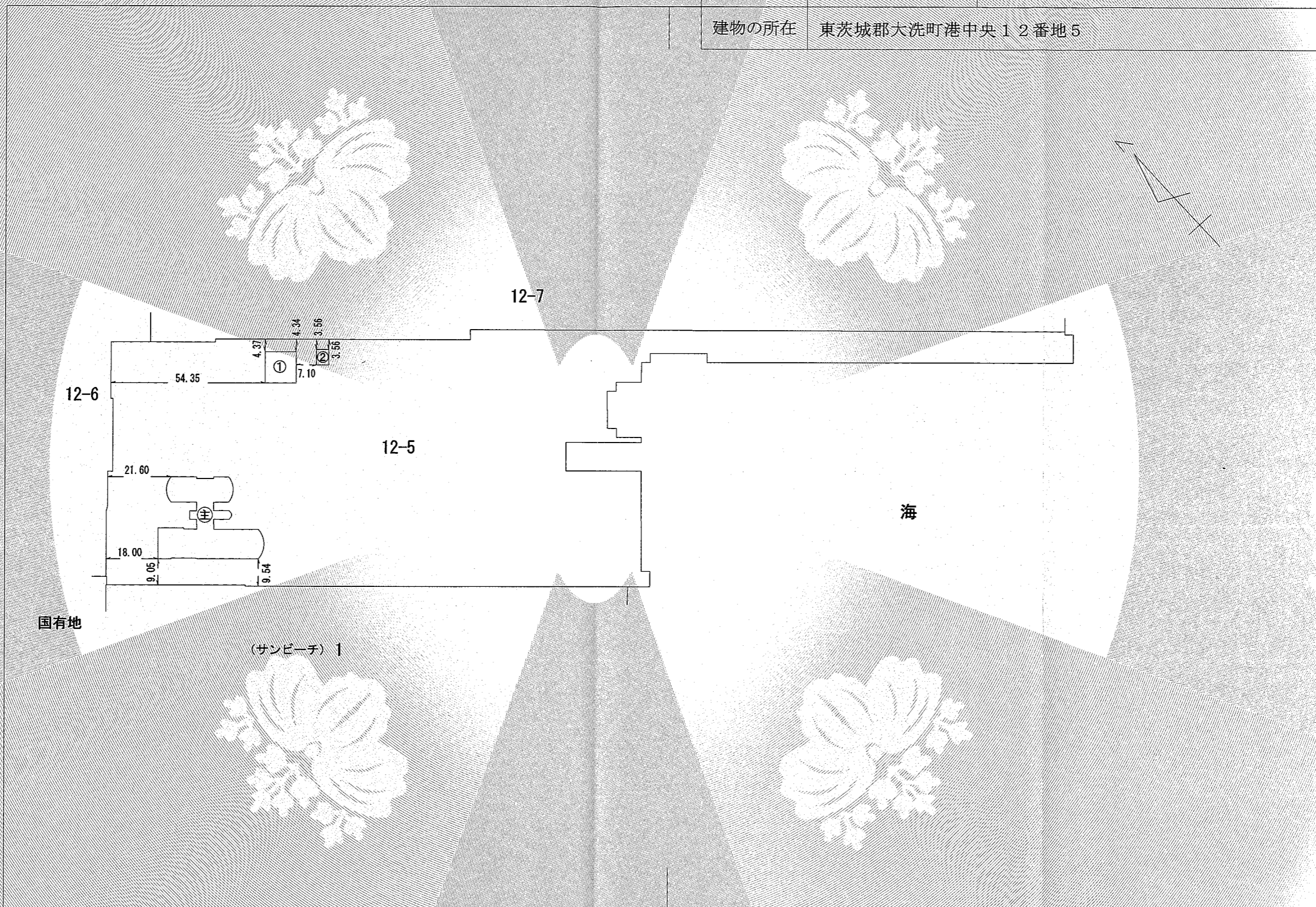


建物図面

建物図面

家屋番号 12番5

建物の所在 東茨城郡大洗町港中央12番地5



作成者	水戸市大洗町1078番地の1 公益社団法人 茨城県公共嘱託登記土地家屋調査士協会 社員 土地家屋調査士 猪股 純 (令和4年3月1日作成)	縮尺	1/1500	嘱託者	茨城県知事 大井川 和彦	縮尺	1/1500
-----	---	----	--------	-----	--------------	----	--------

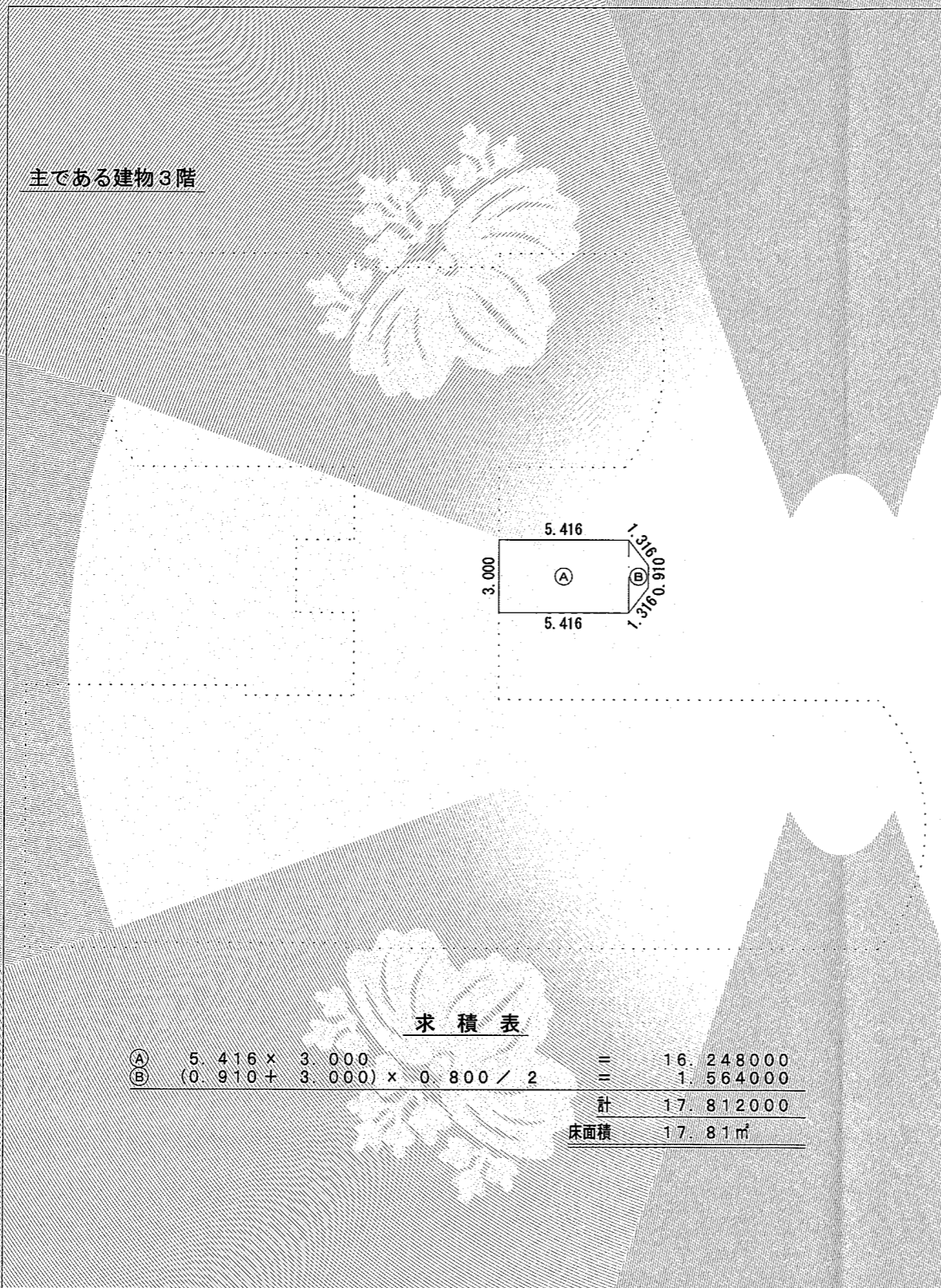
これは図面に記録されている内容を証明した書面である。
令和4年3月11日
水戸地方事務局

登記官

小山田実



各階平面図



主である建物3階

求積表

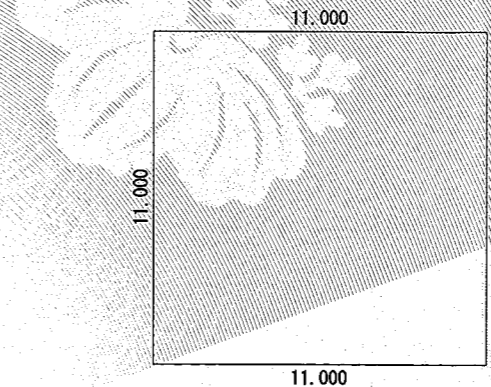
①	5.416 × 3.000	=	16.248000
②	(0.910 + 3.000) × 0.800 / 2	=	1.564000
	計		17.812000
	床面積		17.81㎡

家屋番号 12番5

建物の所在 東茨城郡大洗町港中央12番地5

各階平面図

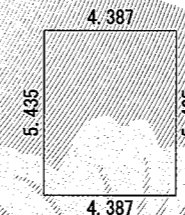
附属建物(符号1)



求積表

$11.000 \times 11.000 = 121.000000$	
床面積	121.00㎡

附属建物(符号2)



求積表

$4.387 \times 5.435 = 23.843345$	
床面積	23.84㎡

作成者	水戸市大足町1078番地の1 公益社団法人 茨城県公共嘱託登記土地家屋調査士協会 社員 土地家屋調査士 猪股 純 (令和4年3月1日作成)	縮尺	1/250	嘱託者	茨城県知事 大井川 和彦	縮尺	1/250
-----	---	----	-------	-----	--------------	----	-------