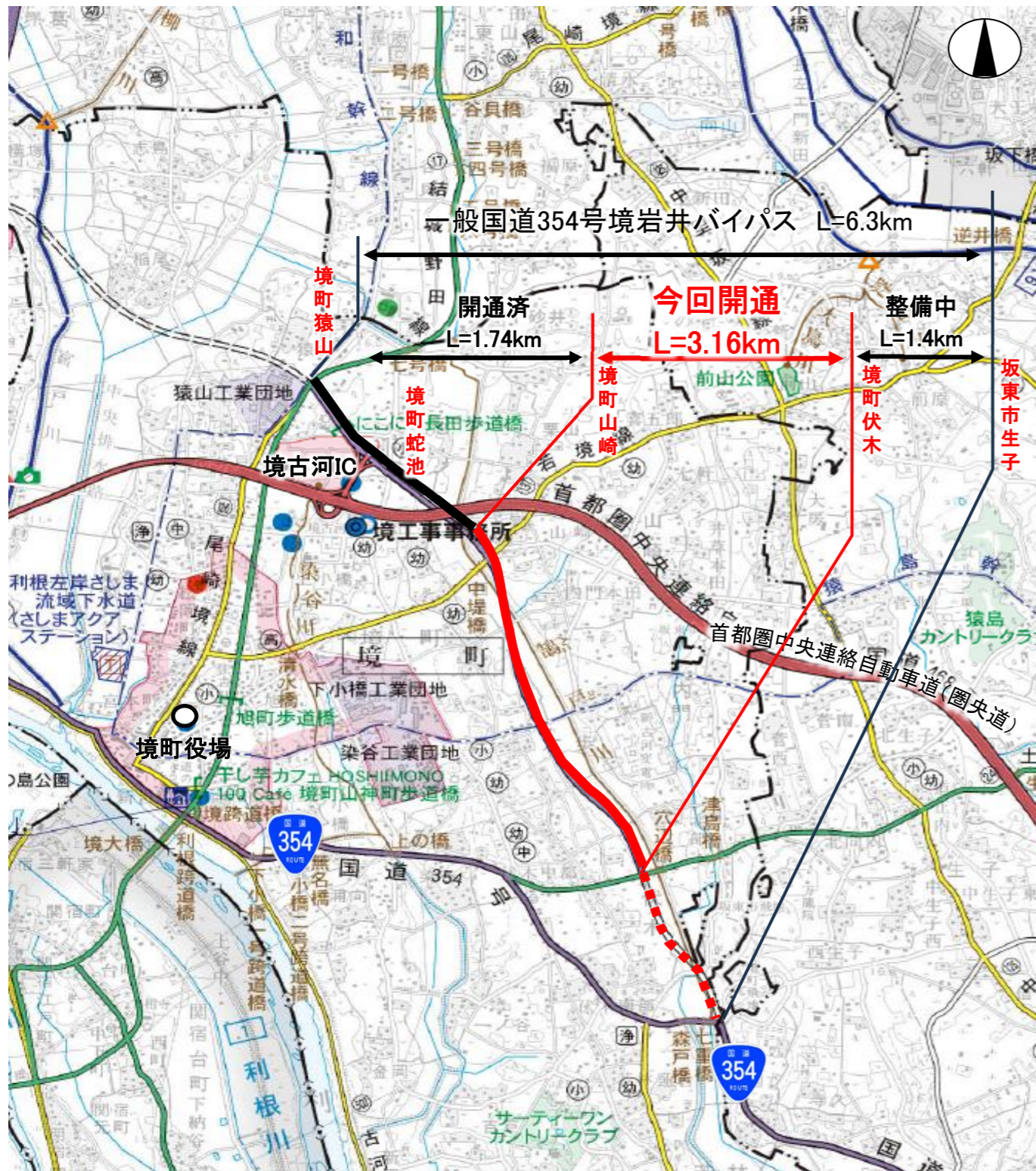


## 位置図



# 国道354号境岩井バイパス

## 一部区間開通



令和8年3月25日(水) 11:00開通  
(猿島郡境町山崎～伏木 3.16km)

皆様のご協力によりまして、令和8年3月25日(水)に国道354号境岩井バイパスが境町山崎から伏木の3.16km区間について開通いたします。

今回の一部区間開通により、圏央道境古河ICへのアクセスが向上するとともに、安全で円滑な交通環境が整備され、市街地の交通渋滞の緩和、さらには交流人口の拡大や物流の効率化も期待されます。

交通ルールを守り、安全な通行をお願いいたします。

# 令和8年3月25日(水)



茨城県土木部道路建設課

〒310-8555 水戸市笠原町978-6  
TEL (029)301-4426

茨城県 境工事事務所

〒306-0431 猿島郡境町西泉田1293  
TEL (0280)87-1231

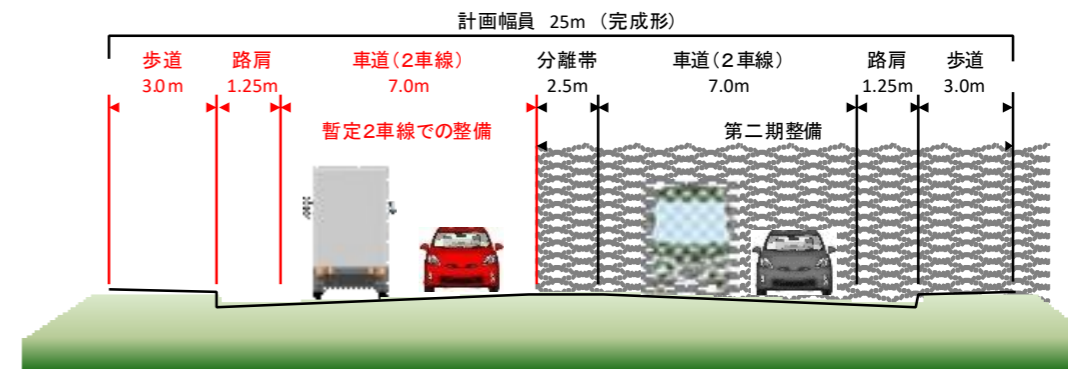
## 事業概要

国道354号境岩井バイパスは、境町猿山から坂東市生子に至る延長6.3kmの区間で、圏央道境古河ICと現道の国道354号を結ぶ広域的な幹線道路です。

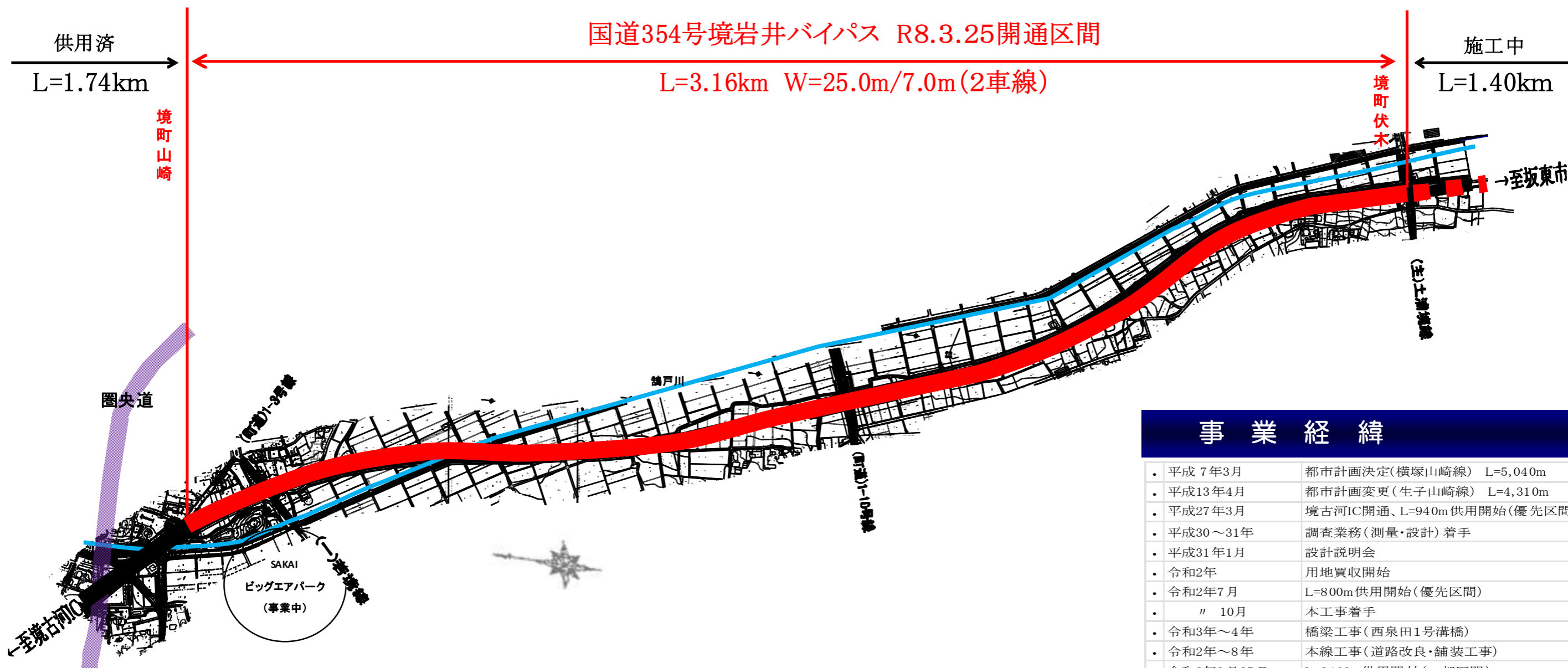
平成13年度から整備に着手し、圏央道境古河ICに接続する主要地方道結城野田線から一般県道若境線までの2.0km区間を優先区間として整備を進め、そのうち、結城野田線から蛇池地内までの0.94km区間を圏央道境古河ICの開通に合わせ平成27年3月に、さらに、蛇池地内から山崎地内までの0.80km区間を令和2年7月に供用開始しました。現在、供用済み区間の南側の国道354号現道までの4.56km区間の工事を進めており、今回供用を開始するのは、山崎地内から主要地方道土浦境線までの延長3.16km区間です。

今回の一部区間開通により、圏央道境古河ICへのアクセスが向上するとともに、安全で円滑な交通環境が整備され、市街地の交通渋滞の緩和、さらには交流人口の拡大や物流の効率化も期待されます。

## 標準断面図



## 事業図面



## 事業経緯

平成7年3月	都市計画決定(横塚山崎線) L=5,040m
平成13年4月	都市計画変更(生子山崎線) L=4,310m
平成27年3月	境古河IC開通、L=940m 供用開始(優先区間)
平成30～31年	調査業務(測量・設計)着手
平成31年1月	設計説明会
令和2年	用地買収開始
令和2年7月	L=800m 供用開始(優先区間)
〃 10月	本工事着手
令和3年～4年	橋梁工事(西泉田1号溝橋)
令和2年～8年	本線工事(道路改良・舗装工事)
令和8年3月25日	L=3160m 供用開始(一部区間)