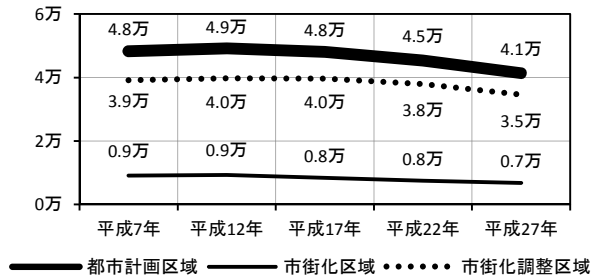


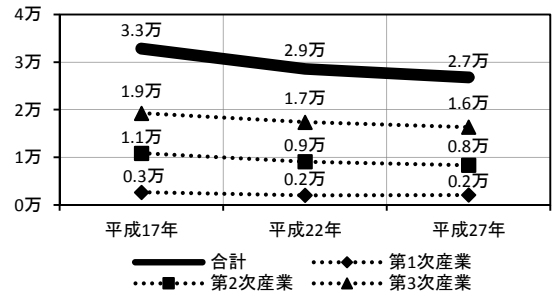
14 稲敷東部台都市計画区域

稲敷市の一部（旧江戸崎町域・旧新利根町域）・美浦村

■人口の推移（単位：人）

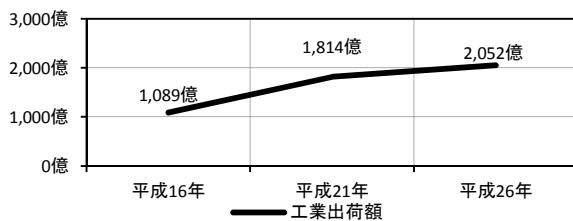


■産業別従業者数の推移（単位：人）



注：稲敷市全域と美浦村の値

■工業出荷額の推移（単位：円）

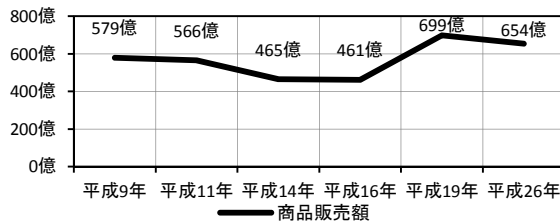


注：平成16年は旧江戸崎町域、旧新利根町域、美浦村域
平成21年以降は稲敷市全域と美浦村の値

■区域区分の経緯


年月日	変更内容	市街化区域 (ha)	地区名
H6.3.10	当初	637	
H16.5.17	定期5	642	江戸崎地区
H23.8.22	定期6	686	江戸崎工業団地

■商品販売額の推移（単位：円）



注：平成16年以前は旧江戸崎町域、旧新利根町域、美浦村域
平成19年以降は稲敷市全域と美浦村の値

■過去五年間の新築状況（H22～26、単位：件）



■過去五年間の農地転用状況（H22～26、単位：ha）

