

# 都市計画基礎調査要領

## GISデータ定義書

令和7年3月

茨城県土木部都市局都市計画課



## 目 次

1. 目的 .....	1
2. 適用範囲 .....	1
3. ファイル形式 .....	1
4. ファイルの単位 .....	1
5. 参照系 .....	1
6. 図形の詳細 .....	2
(1) 点 .....	2
(2) 線 .....	2
(3) 面 .....	2
7. 属性の詳細 .....	3
8. データファイルの一覧 .....	3
(1) データ定義一覧 .....	4
(2) 各データの使用図面一覧 .....	10
9. 個別データ定義 .....	18

## 1. 目的

本定義書は都市計画基礎調査によって作成された各種GISデータを、茨城県と各自治体等と円滑にデータ交換することを目的とし、国による「都市計画GIS導入ガイダンス（平成17年3月）」を参考に、都市計画基礎調査におけるデータ仕様の策定を行ったものである。

## 2. 適用範囲

本定義書は、茨城県都市計画基礎調査結果図面で扱うGISデータファイルに適用する。

## 3. ファイル形式

茨城県域統合型GISへ都市計画基礎調査で作成したデータを搭載し、あるいは茨城県域統合型GISで整備したデータを都市計画基礎調査で活用することを想定するとともに、市町村から業務の委託に際して特定の業者に限定することなく、比較的公平性が保たれるように、多くのGIS製品が対応可能となるよう考慮した。そこで、茨城県域統合型GISで標準的に用いられている「Shape」形式とする。

## 4. ファイルの単位

1レイヤにつき1ファイルとする。

## 5. 参照系

座標値は多くのGIS製品での利用を考慮して、次に示す値とする。

- ・測地系は「日本測地系2011（世界測地系）」とする。
- ・座標系は「平面直角座標系第Ⅸ系」とし、東西方向をX軸、南北方向をY軸とする。
- ・座標値の単位は「m」とし、小数点以下の桁数は特に規定しない。

なお、高さを示す座標は使用していない。

## 6. 図形の詳細

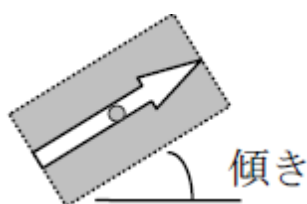
同じ「点」「線」「面」と言ってもGIS製品ごとに差異があるので、多くのGIS製品に対応できるよう単純な構造を基本とし、OpenGISコンソーシアムが提唱する「シンプルフィーチャ」（地理情報の国際標準のISO19125）に準拠した仕様とする。

### （1）点

1件のデータには1点のみとする。

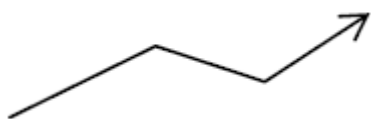
必要に応じて角度を示す属性を付けるものとする。例えば「一方通行」を示す記号は、道路の向きに合わせて傾けて表示する必要がある。

傾きは、右方向を0度として、反時計回りに角度（度）を指定する。（0以上360未満の実数）



### （2）線

1件のデータは一筆書きの単位とし、点と点の間は直線とする。

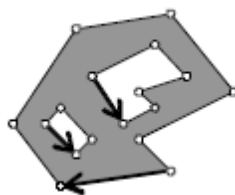


※Shape形式の仕様では、1件の「線」とは、任意本数の一筆書きの集合と定義されているが、本仕様によりデータ交換を行う場合は、「シンプルフィーチャ」の規定により、1本の一筆書きを1件の線と定義する。

また、「シンプルフィーチャ」の規定では、一筆書きであることに加えて、交差したり、分岐したりするような線分は禁止されているが、本仕様では問わないものとする。

### （3）面

面は1つの外側と0個以上の内側の閉じた線とする。（飛び地を持つことは禁止）また、点と点の間は直線とする。



※Shape形式の仕様では、飛び地を表現することが可能であるが、本仕様によりデータ交換を行う場合は、「シンプルフィーチャ」の規定により、飛び地はそれぞれ独立した地物とする。

## 7. 属性の詳細

Shape形式のファイルの仕様上、属性項目が10byte(全角なら5文字)に制限されるため、属性項目を別途仕様のように10byte以内とした。

必要に応じて属性項目を追加する場合にも、項目名は10byte以内となるように留意する必要がある。

## 8. データファイルの一覧

都市計画基礎調査要領で作成する各図面要素を抽出し、それぞれについてGISデータとしての定義を行った。それを整理したものおよび、関連する図面は次頁以降の表の通りである。

## (1) データ定義一覧

データ No	データ名称	データ内容	図形 種別	作成 精度	概要	頁
調査全体において使用するデータ						
1	Tokei_A	都市計画区域等	面	1:10,000	都市計画法第5条第1項で定められる区域	p20
2	Gyousei_Bd	行政区域界	面	1:10,000	市: 地方自治法第8条第1項で定められる普通地方公共団体の区域 町: 地方自治法第8条第2項で定められる普通地方公共団体の区域 村: 地方自治法第1条の3で定められる普通地方公共団体のうち、行政上の最小単位の区域	p21
3	Shigai_A	市街化区域等	面	1:2,500	市街化区域: 都市計画法第7条第1項で定められる区域 用途地域が指定されている区域: 都市計画法第8条第1項第1号で定められる区域の全体	p22
主に0. 調査区の設定 において使用するデータ						
4	Shisyo_Bd	支所界	面	1:10,000	役所の支所界	p23
5	Ooaza_Bd	大字・町丁目界	面	1:10,000	大字・町丁目界	p24
6	Koaza_Bd	字界	面	1:10,000	小字界	p25
7	BBC_L	大ゾーン	面	1:10,000	・市町村合併前の旧市町村会 ・役所の支所界 ・総合計画等の地域ブロック界	p26
8	BBC_M	中ゾーン	面	1:10,000	・大字を基本とした区域	p27
9	BBC_S	小ゾーン	面	1:2,500	町丁目・字及び都市計画区域界、線引き界を基本とした区域	p28
10	BBC_SS	細ゾーン	面	1:2,500	用途地域界を基本とした区域	p29
11	SCL	小・中学校	点	1:10,000		p30
12	JS_Bd	小学校区	面	1:10,000		p31
13	JHS_Bd	中学校区	面	1:10,000		p32
主に3. 市街地の面積等 において使用するデータ						
14	0_Shigai	当初市街化区域	面	1:2,500	当初都市計画決定した市街化区域のエリア	p33
15	1_Shigai	第1回定期見直し該当箇所	面	1:2,500	第1回定期見直し及びその随編で拡大した箇所	p34
16	2_Shigai	第2回定期見直し該当箇所	面	1:2,500	第2回定期見直し及びその随編で拡大した箇所	p35
17	3_Shigai	第3回定期見直し該当箇所	面	1:2,500	第3回定期見直し及びその随編で拡大した箇所	p36
18	4_Shigai	第4回定期見直し該当箇所	面	1:2,500	第4回定期見直し及びその随編で拡大した箇所	p37
19	5_Shigai	第5回定期見直し該当箇所	面	1:2,500	第5回定期見直し及びその随編で拡大した箇所	p38
20	6_Shigai	第6回定期見直し該当箇所	面	1:2,500	第6回定期見直し及びその随編で拡大した箇所	p39
21	7_Shigai	第7回定期見直し該当箇所	面	1:2,500	第7回定期見直し及びその随編で拡大した箇所	p40
22	8_Shigai	第8回定期見直し該当箇所	面	1:2,500	第8回定期見直し及びその随編で拡大した箇所	p41
23	9_Shigai	第9回定期見直し該当箇所	面	1:2,500	第9回定期見直し及びその随編で拡大した箇所	p42
24	Youto_A	用途地域	面	1:2,500	都市計画法第8条第1項第1号で定められる区域	p43

データ No	データ名称	データ内容	図形 種別	作成 精度	概要	頁
25	Tokubetsu_Youto	特別用途地区	面	1:2,500	都市計画法第8条第1項第2号で定められる区域	p44
26	Tokutei_Seigen	特定用途制限地域	面	1:10,000	都市計画法第8条第1項第2号の2で定められる区域	p45
27	Koudo	高度地区	面	1:2,500	都市計画法第8条第1項第3号で定められる区域	p46
28	Koudo_Riyou	高度利用地区	面	1:2,500	都市計画法第8条第1項第3号で定められる区域	p47
29	Bouka	防火・準防火地域	面	1:2,500	都市計画法第8条第1項第5号で定められる区域	p48
30	Tokutei_Bousai	特定防災街区整備地区	面	1:2,500	都市計画法第8条第1項第5号の2で定められる区域	p49
31	Fuuchi	風致地区	面	1:10,000	都市計画法第8条第1項第7号で定められる区域	p50
32	P_Seibi	駐車場整備地区	面	1:2,500	都市計画法第8条第1項第8号で定められる区域	p51
33	Rinkou	臨港地区	面	1:2,500	都市計画法第8条第1項第9号で定められる区域	p52
34	G_Hozen	緑地保全地域・ 特別緑地保全地区	面	1:10,000	都市計画法第8条第1項第12号で定められる区域	p53
35	Seisan_G	生産緑地地区	面	1:2,500	都市計画法第8条第1項第14号で定められる区域	p54
36	Ryuutsu	流通業務地区	面	1:2,500	都市計画法第8条第1項第13号で定められる区域	p55
37	Saikai_Sokushin	市街地再開発促進区域	面	1:2,500	都市計画法第10条の2第1項第1号で定められる区域	p56
38	Kukaku_Sokushin	土地区画整理促進区域	面	1:2,500	都市計画法第10条の2第1項第2号で定められる区域	p57
39	Jutaku_Sokushin	住宅街区整備促進区域	面	1:2,500	都市計画法第10条の2第1項第3号で定められる区域	p58
40	H17DID	平成17年DID	面	1:10,000		p59
41	H22DID	平成22年DID	面	1:10,000		p60
42	H27DID	平成27年DID	面	1:10,000		p61
43	R2DID	令和2年DID	面	1:10,000		p62
44	R7DID	令和7年DID	面	1:10,000		p63
主に4. 土地利用 において使用するデータ						
45	Tochiriyou	土地利用現況	面	1:10,000		p64
46	Hikajyuuchi	非可住地	面	1:10,000		p65
47	Nai_Nouchi	市街地内農地等	面	1:10,000		p66
48	Dan_Nouchi	一団性農地等	面	1:10,000		p67
49	Saikaihatsu	市街地開発事業	面	1:2,500	都市計画法第12条第1項の各号で定められる事業	p68
50	Kokutei_P	国定公園	面	1:50,000		p69
51	KenShizen_P	県立自然公園	面	1:50,000		p70
52	Kinkou_G	近郊緑地保全区域	面	1:10,000		p71
53	Shizen_Hozen	自然保全地域	面	1:50,000		p72
54	Shizen_Kankyo	自然環境保全地域等	面	1:50,000		p73



データ No	データ名称	データ内容	図形 種別	作成 精度	概要	頁
55	Hoanrin	保安林	面	1:50,000		p74
56	Sabou	砂防指定地	面	1:50,000		p75
57	Kyukeisya	急傾斜地崩壊危険区域	面	1:10,000		p76
58	Kaigan_Hozen	海岸保全区域	面	1:50,000		p77
59	Kasen_Hozen	河川保全区域	面	1:50,000		p78
60	Kouwan_Kuiki	港湾区域	面	1:50,000		p79
61	Gyokou	漁港区域	面	1:50,000		p80
62	Jisuberi	地滑り防止区域	面	1:50,000		p81
63	Dosha_Keikai	土砂災害警戒区域・特別警戒区域	面	1:2,500		p82
64	Nouyouchi	農振農用地	面	1:10,000		p83
65	Kizon_SRK	既存指定集落	面	1:10,000		p84
66	Shitei_Rod	指定路線	面	1:10,000		p85
67	Kisetsu_Dan	既設団地	面	1:2,500		p86
68	Kuiki_Shitei	区域指定	面	1:10,000	都市計画法第34条第1項第11号、第12号で定められる区域	p87
69	Chou_Chiku	市街化調整区域内地区計画	面	1:2,500	都市計画法第12条の5第1項第2号で定められる区域	p88
70	Koujyo_Tekichi	工場適地	面	1:10,000		p89
71	Kougyo_Dounyu	工業等導入地区等	面	1:10,000		p90
72	Shinsui_Kuiki	浸水想定区域	面	1:10,000	水防法14条1項で定める区域	p91
73	Tsunami_Kuiki	津波浸水想定区域	面	1:10,000	津波防災地域づくりに関する法律第8条第1項で定める区域	p92
74	Kyoju_Yudo	居住誘導区域	面	1:2,500		p93
75	Toshi_Yudo	都市機能誘導区域	面	1:2,500		p94
76	Chikukei	地区計画	面	1:2,500	都市計画法第12条の4第1項の各号で定められる区域	p95
77	Jourei	条例	面	1:10,000		p96
78	Kyoutei	協定	面	1:2,500		p97
79	Nou_Kiban	農業土地基盤整備	面	1:10,000		p98
80	Juekichi	その他受益地	面	1:10,000		p99
主に5. 交通量 において使用するデータ						
81	Tetsudo	鉄道	線	1:10,000		p100
82	Eki	駅舎	面	1:10,000		p101
83	Bus_Root	バス路線	線	1:10,000		p102
84	Mid_Town	中心市街地	面	1:2,500		p103
85	Hokousya	歩行者交通量	点	1:2,500		p104

データ No	データ名称	データ内容	図形 種別	作成 精度	概要	頁
主に10. 建築物の用途 において使用するデータ						
86	K_Youto	建物用途現況	面	1:2,500		p105
87	Futeki_K	不適格建物	点	1:2,500		p106
88	Syoutgyo_K	商業機能施設	点	1:2,500		p107
89	Kosodate_K	子育て・幼児教育機能施設	点	1:2,500		p108
90	Bunka_K	教育・文化・交流機能	点	1:2,500		p109
91	Fukushi_K	高齢者・障害者福祉機能施設	点	1:2,500		p110
92	Iryou_K	医療・保健機能施設	点	1:2,500		p111
93	Sports_K	健康・スポーツ機能施設	点	1:2,500		p112
94	Kinyu_K	金融機能施設	点	1:2,500		p113
95	Koutsu_K	交通機能施設	点	1:2,500		p114
96	Gyousei_K	行政機能施設	点	1:2,500		p115
97	Chushin_K	中心市街地建物	点	1:2,500		p116
98	Parking	駐車場他	点	1:2,500		p117
主に11. 都市施設の位置、利用状況及び整備の状況 において使用するデータ						
99	Tokei_ROD	都市計画道路	線	1:10,000		p118
100	Sub_Tokei_ROD	都市計画道路以外の道路	線	1:10,000		p119
101	IC	インターチェンジ	点	1:10,000		p120
102	Ekimae	駅前広場	面	1:10,000	都市計画法第11条第1項第1号で定められる施設もしくは、同様の施設	p121
103	U_Parking	都市計画駐車場・駐輪場	面	1:10,000	都市計画法第11条第1項第1号で定められる施設	p122
104	Kouwan	港湾	面	1:10,000	都市計画法第11条第1項第1号で定められる施設もしくは、同様の施設	p123
105	Kuko	飛行場	面	1:10,000	都市計画法第11条第1項第1号で定められる施設もしくは、同様の施設	p124
106	Kouen	公園・広場	面	1:10,000	都市計画法第11条第1項第2号で定められる施設もしくは、同様の施設	p125
107	Boen	墓園	面	1:10,000	都市計画法第11条第1項第2号で定められる施設	p126
108	Reidanbou	地域冷暖房	面	1:10,000	都市計画法第11条第1項第3号で定められる施設もしくは、同様の施設	p127
109	H_Kyouiku	高等学校・大学等	面	1:10,000	都市計画法第11条第1項第5号で定められる学校もしくは、同様の学校のうち、大学、高等学校、専門学校	p128
110	G_Jyuutaku	一団地の住宅施設	面	1:10,000	都市計画法第11条第1項第8号で定められる施設	p129
111	G_Ryutsu	流通業務団地	面	1:10,000	都市計画法第11条第1項第10号で定められる施設	p130
112	Obutsu	汚物処理場	面	1:10,000	都市計画法第11条第1項第3号で定められる施設もしくは、同様の施設	p131
113	Ichiba	市場	面	1:10,000	都市計画法第11条第1項第7号で定められる施設もしくは、同様の施設	p132
114	GomiSyori	ごみ処理場	面	1:10,000	都市計画法第11条第1項第3号で定められる施設もしくは、同様の施設	p133

データ No	データ名称	データ内容	図形 種別	作成 精度	概要	頁
115	Tochiku	と畜場	面	1:10,000	都市計画法第11条第1項第7号で定められる施設もしくは、同様の施設	p134
116	Kasouba	火葬場	面	1:10,000	都市計画法第11条第1項第7号で定められる施設もしくは、同様の施設	p135
117	Ta_Shisetsu	その他の都市施設	面	1:10,000	適宜	p136
118	Haisui_A	排水区域	面	1:10,000		p137
119	Syumatsu	終末処理場	面	1:10,000	都市計画法第11条第1項第3号で定められる施設もしくは、同様の施設	p138
120	Gesuido	公共・流域下水道幹線	線	1:10,000		p139
121	Gesuiro	都市下水路	線	1:10,000		p140
122	Tokutei_Kankyo	特定環境公共下水道	線	1:10,000		p141
123	Syuraku_Haisui	集落排水	線 または 面	1:10,000		p142
124	Kasen	河川	線	1:10,000		p143
125	Pump	ポンプ場施設	面	1:10,000		p144
126	Choryu	貯留施設	面	1:10,000		p145
主に12. 国有地及び公有地の位置、区域、面積及び利用状況 において使用するデータ						
127	Kouyuchi	国公有地	面	1:10,000		p146
主に13. 土地の自然的環境 において使用するデータ						
128	Shisetsu_G	施設緑地	面	1:10,000		p147
129	Koukyo_G	その他公共施設緑地	面	1:10,000		p148
130	Minkan_G	その他民間施設緑地	面	1:10,000		p149
131	G_ROD	緑道	線	1:10,000		p150
132	Tahou_G	その他法による緑地	面	1:10,000	法によって指定された地域性緑地のうち、緑地保全地域・特別緑地保全地区、風致地区、生産緑地地区、農振農用地以外のもの	p151
133	Jyourei_G	条例による緑地	面	1:10,000	条例・要綱・契約・協定等による緑の保全地区や緑の協定地区、樹林地の保存契約、協定による工場植栽地、県や市町村指定の文化財で緑地として扱えるもの等	p152
主に14. 宅地開発の状況及び建築の動態並びに低未利用土地利用及び空家等の状況において使用するデータ						
134	Kaihatsu_Koui	開発行為	面	1:2,500		p153
135	R2Nouten	令和2年度農地転用	点	1:10,000		p154
136	R3Nouten	令和3年度農地転用	点	1:10,000		p155
137	R4Nouten	令和4年度農地転用	点	1:10,000		p156
138	R5Nouten	令和5年度農地転用	点	1:10,000		p157
139	R6Nouten	令和6年度農地転用	点	1:10,000		p158
140	R2Shinchiku	令和2年度新築	点	1:10,000		p159
141	R3Shinchiku	令和3年度新築	点	1:10,000		p160
142	R4Shinchiku	令和4年度新築	点	1:10,000		p161

データ No	データ名称	データ内容	図形 種別	作成 精度	概要	頁
143	R5Shinchiku	令和5年度新築	点	1:10,000		p162
144	R6Shinchiku	令和6年度新築	点	1:10,000		p163
主に15. 災害の発生状況並びに防災施設の位置及び整備の状況において使用するデータ						
145	Kasen_Hatei	河川災害(破堤)	線	1:10,000		p164
146	Kasen_Saigai	河川災害(浸水・液状化)	面	1:10,000		p165
147	Dosya_Saigai	土砂災害	面	1:10,000		p166
148	Tsunami	海岸災害(高潮・津波)	面	1:10,000		p167
149	Kaigan_Hatei	海岸災害(破堤)	線	1:10,000		p168
150	Infra_Saigai	都市基盤災害	線	1:10,000		p169
151	Ta_Saigai	その他の災害	面	1:10,000		p170
152	Kasai	火災	点	1:10,000		p171
153	Bousai_ROD	防災道路	線	1:10,000		p172
154	Hinan_P	避難場所	面	1:10,000		p173
主に17. 地域の特性に応じて都市計画策定上必要と認められる事項において使用するデータ						
155	Rekishi_P	歴史資源	点	1:10,000		p174
156	Rekishi_A	歴史的景観エリア	面	1:10,000		p175

(2) 各データの使用図面一覧   : 市町村標準項目

データ N.º	データ名称、 データ内容	データベース定義書掲載ページ	図面 0-1-1	図面 0-2-1	図面 0-2-2	図面 1-1-1	図面 1-1-2	図面 1-1-3	図面 3-1-1	図面 3-2-1	図面 3-3-1	図面 4-2-1	図面 4-3-1	図面 4-4-1	図面 4-5-1	図面 4-6-1	図面 4-7-1	図面 5-5-1	図面 5-6-1
			都市計画基礎調査・調査区図	大字・町丁目界図	学区区図	人口密度分布図	人口増減率状況図	世帯数増減率状況図	市街化区域変遷図	都市計画決定（土地利用関連）総括図	人口集中地区（DID）変遷図	土地利用現況図	市街化区域内非可住地分布図	市街化区域内農地・未利用地・大規模低利用地分布図	法適用状況図	地区計画・条例・協定等指定状況図	農業関係事業実施状況図	公共交通状況図	中心市街地の歩行者交通量図
1	Tokei A 都市計画区域等	p 20								●	●	●	●	●	●	●	●		
2	Gyousei Bd 行政区域界	p 21	●	●															
3	Shigai A 市街化区域等	p 22								●	●	●	●	●	●	●	●		●
4	Shisyo Bd 支所界	p 23		●															
5	Ooaza Bd 大字・町丁目界	p 24		●															
6	Koaza Bd 字界	p 25		●															
7	BBC L 大ゾーン	p 26	●			●	●	●											
8	BBC M 中ゾーン	p 27	●			●	●	●											
9	BBC S 小ゾーン	p 28	●			●	●	●											
10	BBC SS 細ゾーン	p 29	●			●	●	●											
11	SCL 小・中学校	p 30			●														
12	JS Bd 小学校区	p 31			●														
13	JHS Bd 中学校区	p 32			●														
14	0 Shigai 当初市街化区域	p 33							●										
15	1 Shigai 第1回定期見直し該当箇所	p 34							●										
16	2 Shigai 第2回定期見直し該当箇所	p 35							●										
17	3 Shigai 第3回定期見直し該当箇所	p 36							●										
18	4 Shigai 第4回定期見直し該当箇所	p 37							●										
19	5 Shigai 第5回定期見直し該当箇所	p 38							●										
20	6 Shigai 第6回定期見直し該当箇所	p 39							●										
21	7 Shigai 第7回定期見直し該当箇所	p 40							●										
22	8 Shigai 第8回定期見直し該当箇所	p 41							●										
23	9 Shigai 第9回定期見直し該当箇所	p 42							●										
24	Youto A 用途地域	p 43	●							●									
25	Tokubetsu Youto 特別用途地区	p 44								●									
26	Tokutei Seigen 特定用途制限地域	p 45								●				●					
27	Koudo 高度地区	p 46								●									
28	Koudo_Riyuu 高度利用地区	p 47								●									
29	Bouka 防火・準防火地域	p 48								●									
30	Tokutei Bousai 特定防災街区整備地区	p 49								●									
31	Fuuchi 風致地区	p 50								●				●					
32	P_Seibi 駐車場整備地区	p 51								●									
33	Rinkou 臨港地区	p 52								●									
34	G_Hozen 緑地保全地域・特別緑地保全地区	p 53								●				●					
35	Seisan_G 生産緑地地区	p 54								●									
36	Ryuutsu 流通業務地区	p 55								●									
37	Saikai_Sokushin 市街地再開発促進区域	p 56								●									
38	Kukaku_Sokushin 土地区画整理促進区域	p 57								●									
39	Jutaku_Sokushin 住宅街区整備促進区域	p 58								●									
40	H17DID 平成17年DID	p 59									●								
41	H22DID 平成22年DID	p 60									●								
42	H27DID 平成27年DID	p 61									●								
43	R2DID 令和2年DID	p 62									●								
44	R7DID 令和7年DID	p 63									●								
45	Tochiriyuu 土地利用現況	p 64										●							

データN。	データ名称、 データ内容	データベース定義書掲載ページ	図面10-1-1	図面10-2-1	図面10-3-1	図面10-3-2	図面11-1-1	図面11-1-2	図面11-2-1	図面12-1-1	図面13-1-1	図面14-1-1	図面14-2-1	図面14-4-1	図面15-1-1	図面15-2-1	図面17-1-1
			建物用途現況図	不適格建物分布図	都市機能立地状況図	中心市街地状況図	道路・交通施設及び公園緑地、その他都市施設図	下水道図	市街地開発状況図	国有地状況図	緑地現況図	開発行為状況図	農地転用状況図	新築分布状況図	災害発生状況図	防災関連状況図	景観・歴史資源等位置図
1	Tokei A 都市計画区域等	p.20	●	●	●		●	●	●	●	●	●	●	●	●	●	●
2	Gyousei Bd 行政区境界	p.21															
3	Shigai A 市街化区域等	p.22	●	●	●	●	●	●	●	●	●	●	●	●	●	●	●
4	Shisyo Bd 支所界	p.23															
5	Ooaza Bd 大字・町丁目界	p.24															
6	Koaza Bd 字界	p.25															
7	BBC L 大ゾーン	p.26															
8	BBC M 中ゾーン	p.27															
9	BBC S 小ゾーン	p.28											●	●			
10	BBC SS 細ゾーン	p.29															
11	SCL 小・中学校	p.30															
12	JS Bd 小学校区	p.31															
13	JHS Bd 中学校区	p.32															
14	0 Shigai 当初市街化区域	p.33															
15	1 Shigai 第1回定期見直し該当箇所	p.34															
16	2 Shigai 第2回定期見直し該当箇所	p.35															
17	3 Shigai 第3回定期見直し該当箇所	p.36															
18	4 Shigai 第4回定期見直し該当箇所	p.37															
19	5 Shigai 第5回定期見直し該当箇所	p.38															
20	6 Shigai 第6回定期見直し該当箇所	p.39															
21	7 Shigai 第7回定期見直し該当箇所	p.40															
22	8 Shigai 第8回定期見直し該当箇所	p.41															
23	9 Shigai 第9回定期見直し該当箇所	p.42															
24	Youto A 用途地域	p.43															
25	Tokubetsu Youto 特別用途地区	p.44															
26	Tokutei Seigen 特定用途制限地域	p.45															
27	Koudo 高度地区	p.46															
28	Koudo_Riyous 高度利用地区	p.47															
29	Bouka 防火・準防火地域	p.48															
30	Tokutei Bousai 特定防災街区整備地区	p.49															
31	Fuuchi 風致地区	p.50									●						
32	P_Seibi 駐車場整備地区	p.51															
33	Rinkou 臨港地区	p.52															
34	G_Hozen 緑地保全地域・特別緑地保全地区	p.53									●						
35	Seisan G 生産緑地地区	p.54									●						
36	Ryuutsu 流通業務地区	p.55															
37	Saikai_Sokushin 市街地再開発促進区域	p.56															
38	Kukaku_Sokushin 土地区画整理促進区域	p.57															
39	Jutaku_Sokushin 住宅街区整備促進区域	p.58															
40	H17DID 平成17年DID	p.59															
41	H22DID 平成22年DID	p.60															
42	H27DID 平成27年DID	p.61															
43	R2DID 令和2年DID	p.62															
44	R7DID 令和7年DID	p.63															
45	Tochiriyous 土地利用現況	p.64															

データ N. O.	データ名称、 データ内容	データベース定義書掲載ページ	図面 0 - 1 - 1	図面 0 - 2 - 1	図面 0 - 2 - 2	図面 1 - 1 - 1	図面 1 - 1 - 2	図面 1 - 1 - 3	図面 3 - 1 - 1	図面 3 - 2 - 1	図面 3 - 3 - 1	図面 4 - 2 - 1	図面 4 - 3 - 1	図面 4 - 4 - 1	図面 4 - 5 - 1	図面 4 - 6 - 1	図面 4 - 7 - 1	図面 5 - 5 - 1	図面 5 - 6 - 1
			都市計画基礎調査・調査区図	大字・町丁目字界図	学校区図	人口密度分布図	人口増減率状況図	世帯数増減率状況図	市街化区域変遷図	都市計画決定（土地利用関連）総括図	人口集中地区（D I D）変遷図	土地利用現況図	市街化区域内非可住地分布図	市街化区域内農地・未利用地・大規模低利用地分布図	法適用状況図	地区計画・条例・協定等指定状況図	農業関係事業実施状況図	公共交通状況図	中心市街地の歩行者交通量図
46	Hikajyuuchi 非可住地	p 65											●						
47	Nai Nouchi 市街地内農地等	p 66												●					
48	Dan Nouchi 一団性農地等	p 67												●					
49	Saikaihatsu 市街地開発事業	p 68												●					
50	Kokutei P 国定公園	p 69													●				
51	KenShizen P 県立自然公園	p 70													●				
52	Kinkou G 近郊緑地保全区域	p 71													●				
53	Shizen Hozen 自然保全地域	p 72													●				
54	Shizen Kankyo 自然環境保全地域等	p 73													●				
55	Hoanrin 保安林	p 74													●				
56	Sabou 砂防指定地	p 75													●				
57	Kyukeisya 急傾斜地崩壊危険区域	p 76													●				
58	Kaigan Hozen 海岸保全区域	p 77													●				
59	Kasen Hozen 河川保全区域	p 78													●				
60	Kouwan Kuiki 港湾区域	p 79													●				
61	Gyokou 漁港区域	p 80													●				
62	Jisuberi 地滑り防止区域	p 81													●				
63	Dosha Keikai 土砂災害警戒区域・特別警戒区域	p 82													●				
64	Nouyouchi 農振農用地	p 83													●				
65	Kizon SRK 指定既存集落	p 84													●				
66	Shitei Rod 指定路線	p 85													●				
67	Kisetsu Dan 既設団地	p 86													●				
68	Kuiki Shitei 区域指定	p 87													●				
69	Chou Chiku 市街化調整区域内地区計画	p 88													●				
70	Koujyo Tekichi 工場適地	p 89													●				
71	Kougyo Dounyu 工業等導入地区等	p 90													●				
72	Shinsui Kuiki 浸水想定区域	p 91													●				
73	Tsunami Kuiki 津波浸水想定区域	p 92													●				
74	Kyoju Yudo 居住誘導区域	p 93													●				
75	Toshi Yudo 都市機能誘導区域	p 94													●				
76	Chikukei 地区計画	p 95														●			
77	Jourei 条例	p 96														●			
78	Kyoutei 協定	p 97														●			
79	Nou Kiban 農業土地基盤整備	p 98															●		
80	Juekichi その他受益地	p 99															●		
81	Tetsudo 鉄道	p 100																●	
82	Eki 駅舎	p 101																●	
83	Bus Root バス路線	p 102																●	
84	Mid Town 中心市街地	p 103																	●
85	Hokousya 歩行者交通量	p 104																	●

データ N°	データ名称、 データ内容	データベース定義書掲載ページ	図面 10 - 1 - 1	図面 10 - 2 - 1	図面 10 - 3 - 1	図面 10 - 3 - 2	図面 11 - 1 - 1	図面 11 - 1 - 2	図面 11 - 2 - 1	図面 12 - 1 - 1	図面 13 - 1 - 1	図面 14 - 1 - 1	図面 14 - 2 - 1	図面 14 - 4 - 1	図面 15 - 1 - 1	図面 15 - 2 - 1	図面 17 - 1 - 1
			建物用途現況図	不適格建物分布図	都市機能立地状況図	中心市街地状況図	道路・交通施設及び公園緑地、その他都市施設図	下水道図	市街地開発状況図	国有地状況図	緑地現況図	開発行為状況図	農地転用状況図	新築分布状況図	災害発生状況図	防災関連状況図	景観・歴史資源等位置図
46	Hikajyuuchi 非可住地	p 65															
47	Nai Nouchi 市街地内農地等	p 66															
48	Dan Nouchi 一団性農地等	p 67															
49	Saikaihatsu 市街地開発事業	p 68							●								
50	Kokutei P 国定公園	p 69															
51	KenShizen P 県立自然公園	p 70															
52	Kinkou G 近郊緑地保全区域	p 71															
53	Shizen Hozen 自然保全地域	p 72															
54	Shizen Kankyo 自然環境保全地域等	p 73															
55	Hoanrin 保安林	p 74															
56	Sabou 砂防指定地	p 75															
57	Kyukeisya 急傾斜地崩壊危険区域	p 76															
58	Kaigan Hozen 海岸保全区域	p 77															
59	Kasen Hozen 河川保全区域	p 78															
60	Kouwan Kuiki 港湾区域	p 79															
61	Gyokou 漁港区域	p 80															
62	Jisuberi 地滑り防止区域	p 81															
63	Dosha Keikai 土砂災害警戒区域・特別警戒区域	p 82															
64	Nouyouchi 農振農用地	p 83								●							
65	Kizon SRK 指定既存集落	p 84															
66	Shitei Rod 指定路線	p 85															
67	Kisetsu Dan 既設団地	p 86															
68	Kuiki Shitei 区域指定	p 87															
69	Chou Chiku 市街化調整区域内地区計画	p 88															
70	Koujiyo Tekichi 工場適地	p 89															
71	Kougyo Dounyu 工業等導入地区等	p 90															
72	Shinsui Kuiki 浸水想定区域	p 91															
73	Tsunami Kuiki 津波浸水想定区域	p 92															
74	Kyoju Yudo 居住誘導区域	p 93			●	●	●	●			●	●	●			●	
75	Toshi Yudo 都市機能誘導区域	p 94			●	●	●	●			●	●	●			●	
76	Chikukei 地区計画	p 95															
77	Jourei 条例	p 96															
78	Kyoutei 協定	p 97															
79	Nou Kiban 農業土地基盤整備	p 98															
80	Juekichi その他受益地	p 99															
81	Tetsudo 鉄道	p 100					●										
82	Eki 駅舎	p 101					●										
83	Bus Root バス路線	p 102															
84	Mid Town 中心市街地	p 103				●											
85	Hokousya 歩行者交通量	p 104															



データ N.0	データ名称、 データ内容	データベース定義書掲載ページ	図面0-1-1	図面0-2-1	図面0-2-2	図面1-1-1	図面1-1-2	図面1-1-3	図面3-1-1	図面3-2-1	図面3-3-1	図面4-2-1	図面4-3-1	図面4-4-1	図面4-5-1	図面4-6-1	図面4-7-1	図面5-5-1	図面5-6-1
			都市計画基礎調査・調査区図	大字・町丁目界図	学区区図	人口密度分布図	人口増減率状況図	世帯数増減率状況図	市街化区域変遷図	都市計画決定（土地利用関連）総括図	人口集中地区（DID）変遷図	土地利用現況図	市街化区域内非可住地分布図	市街化区域内農地・未利用地・大規模低利用地分布図	法適用状況図	地区計画・条例・協定等指定状況図	農業関係事業実施状況図	公共交通状況図	中心市街地の歩行者交通量図
86	K_Youto	建物用途現況	p 105																
87	Futeki_K	不適格建物	p 106																
88	Syougyo_K	商業機能施設	p 107																
89	Kosodate_K	子育て・幼児教育機能施設	p 108																
90	Bunka_K	教育・文化・交流機能	p 109																
91	Fukushi_K	高齢者・障害者福祉機能施設	p 110																
92	Iryou_K	医療・保健機能施設	p 111																
93	Sports_K	健康・スポーツ機能施設	p 112																
94	Kinyu_K	金融機能施設	p 113																
95	Koutsu_K	交通機能施設	p 114																
96	Gyousei_K	行政機能施設	p 115																
97	Chushin_K	中心市街地建物	p 116																
98	Parking	駐車場他	p 117																
99	Tokei.ROD	都市計画道路	p 118																
100	Sub_Tokei.ROD	都市計画道路以外の道路	p 119																
101	IC	インターチェンジ	p 120																
102	Ekimae	駅前広場	p 121																
103	U_Parking	都市計画駐車場・駐輪場	p 122																
104	Kouwan	港灣	p 123																
105	Kuko	飛行場	p 124																
106	Kouen	公園・広場	p 125																
107	Boen	墓園	p 126																
108	Reidanbou	地域冷暖房	p 127																
109	H_kyouiku	高等学校・大学等	p 128																
110	G_Jyuutaku	一団地の住宅施設	p 129																
111	G_Ryutsu	流通業務団地	p 130																
112	Obutsu	汚物処理場	p 131																
113	Ichiba	市場	p 132																
114	GomiSyori	ごみ処理場	p 133																
115	Tochiku	と畜場	p 134																
116	Kasouba	火葬場	p 135																
117	Ta_Shisetsu	その他の都市施設	p 136																
118	Haisui_A	排水区域	p 137																
119	Syumatsu	終末処理場	p 138																
120	Gesuido	公共・流域下水道幹線	p 139																
121	Gesuiro	都市下水路	p 140																
122	Tokutei Kankyo	特定環境公共下水道	p 141																
123	Syuraku_Haisui	集落排水	p 142																
124	Kasen	河川	p 143																
125	Pump	ポンプ場施設	p 144																
126	Choryu	貯留施設	p 145																
127	Kouyuchi	国公有地	p 146																
128	Shisetsu_G	施設緑地	p 147																
129	Koukyo_G	その他公共施設緑地	p 148																
130	Minkan_G	その他民間施設緑地	p 149																
131	G.ROD	緑道	p 150																
132	Tahou_G	他法による緑地	p 151																
133	Jyourei_G	条例による緑地	p 152																

データ N°	データ名称、 データ内容	データベース定義書掲載ページ	図面 10-1-1	図面 10-2-1	図面 10-3-1	図面 10-3-2	図面 11-1-1	図面 11-1-2	図面 11-2-1	図面 12-1-1	図面 13-1-1	図面 14-1-1	図面 14-2-1	図面 14-4-1	図面 15-1-1	図面 15-2-1	図面 17-1-1
			建物用途現況図	不適格建物分布図	都市機能立地状況図	中心市街地状況図	道路・交通施設及び公園緑地、その他都市施設図	下水道図	市街地開発状況図	国有地状況図	緑地現況図	開発行為状況図	農地転用状況図	新築分布状況図	災害発生状況図	防災関連状況図	景観・歴史資源等位置図
86	K_Youto 建物用途現況	p 105	●														
87	Futeki_K 不適格建物	p 106		●													
88	Syoutgyo_K 商業機能施設	p 107			●												
89	Kosodate_K 子育て・幼児教育機能施設	p 108			●												
90	Bunka_K 教育・文化・交流機能	p 109			●												
91	Fukushi_K 高齢者・障害者福祉機能施設	p 110			●												
92	Iryou_K 医療・保健機能施設	p 111			●												
93	Sports_K 健康・スポーツ機能施設	p 112			●												
94	Kinyu_K 金融機能施設	p 113			●												
95	Koutsu_K 交通機能施設	p 114			●												
96	Gyousei_K 行政機能施設	p 115			●												
97	Chushin_K 中心市街地建物	p 116				●											
98	Parking 駐車場他	p 117				●											
99	Tokei_ROD 都市計画道路	p 118					●										
100	Sub_Tokei_ROD 都市計画道路以外の道路	p 119					●										
101	IC インターチェンジ	p 120					●										
102	Ekimae 駅前広場	p 121					●										
103	U_Parking 都市計画駐車場・駐輪場	p 122					●										
104	Kouwan 港湾	p 123					●										
105	Kuko 飛行場	p 124					●										
106	Kouen 公園・広場	p 125					●										
107	Boen 墓園	p 126					●										
108	Reidanbou 地域冷暖房	p 127					●										
109	H_kyouiku 高等学校・大学等	p 128					●										
110	G_Jyuutaku 一団地の住宅施設	p 129					●										
111	G_Ryutsu 流通業務団地	p 130					●										
112	Obutsu 汚物処理場	p 131					●										
113	Ichiba 市場	p 132					●										
114	GomiSyori ごみ処理場	p 133					●										
115	Tochiku と畜場	p 134					●										
116	Kasouba 火葬場	p 135					●										
117	Ta_Shisetsu その他の都市施設	p 136					●										
118	Haisui_A 排水区域	p 137						●									
119	Syumatsu 終末処理場	p 138						●									
120	Gesuido 公共・流域下水道幹線	p 139						●									
121	Gesuiro 都市下水路	p 140						●									
122	Tokutei_Kankyo 特定環境公共下水道	p 141						●									
123	Syuraku_Haisui 集落排水	p 142						●									
124	Kasen 河川	p 143					●										
125	Pump ポンプ場施設	p 144						●									
126	Choryu 貯留施設	p 145						●									
127	Kouyuchi 国有地	p 146							●								
128	Shisetsu_G 施設緑地	p 147								●							
129	Koukyo_G その他公共施設緑地	p 148								●							
130	Minkan_G その他民間施設緑地	p 149								●							
131	G_ROD 緑道	p 150								●							
132	Tahou_G 他法による緑地	p 151								●							
133	Jyousei_G 条例による緑地	p 152								●							

データ N. O.	データ名称、 データ内容	データベース定義書掲載ページ	図面 0 - 1 - 1	図面 0 - 2 - 1	図面 0 - 2 - 2	図面 1 - 1 - 1	図面 1 - 1 - 2	図面 1 - 1 - 3	図面 3 - 1 - 1	図面 3 - 2 - 1	図面 3 - 3 - 1	図面 4 - 2 - 1	図面 4 - 3 - 1	図面 4 - 4 - 1	図面 4 - 5 - 1	図面 4 - 6 - 1	図面 4 - 7 - 1	図面 5 - 5 - 1	図面 5 - 6 - 1
			都市計画基礎調査・調査区図	大字・町丁目界図	学区区図	人口密度分布図	人口増減率状況図	世帯数増減率状況図	市街化区域変遷図	都市計画決定（土地利用関連）総括図	人口集中地区（D I D）変遷図	土地利用現況図	市街化区域内非可住地分布図	市街化区域内農地・未利用地・大規模低利用地分布図	法適用状況図	地区計画・条例・協定等指定状況図	農業関係事業実施状況図	公共交通状況図	中心市街地の歩行者交通量図
134	Kaihatsu_Koui 開発行為	p 153												●					
135	R2Nouten 令和2年度農地転用	p 154																	
136	R3Nouten 令和3年度農地転用	p 155																	
137	R4Nouten 令和4年度農地転用	p 156																	
138	R5Nouten 令和5年度農地転用	p 157																	
139	R6Nouten 令和6年度農地転用	p 158																	
140	R2Shinchiku 令和2年度新築	p 159																	
141	R3Shinchiku 令和3年度新築	p 160																	
142	R4Shinchiku 令和4年度新築	p 161																	
143	R5Shinchiku 令和5年度新築	p 162																	
144	R6Shinchiku 令和6年度新築	p 163																	
145	Kasen_Hatei 河川災害(破堤)	p 164																	
146	Kasen_Saigai 河川災害(浸水・液状化)	p 165																	
147	Dosya_Saigai 土砂災害	p 166																	
148	Tsunami 海岸災害(高潮・津波)	p 167																	
149	Kaigan_Hatei 海岸災害(破堤)	p 168																	
150	Infra_Saigai 都市基盤災害	p 169																	
151	Ta_Saigai その他の災害	p 170																	
152	Kasai 火災	p 171																	
153	Bousai_ROD 防災道路	p 172																	
154	Hinan_P 避難場所	p 173																	
155	Rekishi_P 歴史資源	p 174																	
156	Rekishi_A 歴史的景観エリア	p 175																	

データN°	データ名称、 データ内容	データベース定義書掲載ページ	図面10-1-1	図面10-2-1	図面10-3-1	図面10-3-2	図面11-1-1	図面11-1-2	図面11-2-1	図面12-1-1	図面13-1-1	図面14-1-1	図面14-2-1	図面14-4-1	図面15-1-1	図面15-2-1	図面17-1-1
			建物用途現況図	不適格建物分布図	都市機能立地状況図	中心市街地状況図	道路・交通施設及び公園緑地、その他都市施設図	下水道図	市街地開発状況図	国有地状況図	緑地現況図	開発行為状況図	農地転用状況図	新築分布状況図	災害発生状況図	防災関連状況図	景観・歴史資源等位置図
134	Kaihatsu Kouei 開発行為	p.153										●					
135	R2Nouten 令和2年度農地転用	p.154											●				
136	R3Nouten 令和3年度農地転用	p.155											●				
137	R4Nouten 令和4年度農地転用	p.156											●				
138	R5Nouten 令和5年度農地転用	p.157											●				
139	R6Nouten 令和6年度農地転用	p.158											●				
140	R2Shinchiku 令和2年度新築	p.159												●			
141	R3Shinchiku 令和3年度新築	p.160												●			
142	R4Shinchiku 令和4年度新築	p.161												●			
143	R5Shinchiku 令和5年度新築	p.162												●			
144	R6Shinchiku 令和6年度新築	p.163												●			
145	Kasen Hatei 河川災害(破堤)	p.164													●		
146	Kasen Saigai 河川災害(浸水・液状化)	p.165													●		
147	Dosya Saigai 土砂災害	p.166													●		
148	Tsunami 海岸災害(高潮・津波)	p.167													●		
149	Kaigan Hatei 海岸災害(破堤)	p.168													●		
150	Infra Saigai 都市基盤災害	p.169													●		
151	Ta Saigai その他の災害	p.170													●		
152	Kasai 火災	p.171													●		
153	Bousai ROD 防災道路	p.172														●	
154	Hinan P 避難場所	p.173														●	
155	Rekishi P 歴史資源	p.174															●
156	Rekishi A 歴史的景観エリア	p.175															●

## 9. 個別データ定義

各 GIS データの属性情報は次頁以降の通りとする。また、全ての GIS データには「市区町村コード」と「市町村名称」を格納することとなっており、「市区町村コード」は次頁の表の通りとする。

なお、各市町村の判断により属性情報を追加することも可とする。その場合、属性情報の定義について個別データ定義と同様のフォーマットに整理し、GIS データと共に保存することとする。

《参考：全国地方公共団体コード》

コード	市町村名
082015	水戸市
082023	日立市
082031	土浦市
082040	古河市
082058	石岡市
082074	結城市
082082	龍ヶ崎市
082104	下妻市
082112	常総市
082121	常陸太田市
082147	高萩市
082155	北茨城市
082163	笠間市
082171	取手市
082198	牛久市
082201	つくば市
082210	ひたちなか市
082228	鹿嶋市
082236	潮来市
082244	守谷市
082252	常陸大宮市
082261	那珂市
082279	筑西市
082287	坂東市
082295	稲敷市
082309	かすみがうら市
082317	桜川市
082325	神栖市
082333	行方市
082341	鉾田市

コード	市町村名
082350	つくばみらい市
082368	小美玉市
083020	茨城町
083097	大洗町
083101	城里町
083411	東海村
083640	大子町
084425	美浦村
084433	阿見町
084476	河内町
085219	八千代町
085421	五霞町
085464	境町
085642	利根町

茨城県都市計画基礎調査データ定義

データNo.	1	概要	都市計画法第5条第1項で定められる区域
データ内容	都市計画区域等		
データ名称	Tokei_A		
図形種別	面		
作成精度	1:10,000		

No	項目名称	項目内容	型	単位	備考
1	city_code	市区町村コード	テキスト	—	全国地方公共団体コード（複数の場合は数が少ない方）
2	city_name	市町村名	テキスト	—	市町村名（市・町・村まで付ける）
3	cpa_name	区域名称	テキスト	—	都市計画区域名（都市計画区域は付けなくて良い）
4					
5					
6					
7					
8					
9					
10					
11					
12					
13					
14					
15					
16					
17					
18					
19					
20					

--

茨城県都市計画基礎調査データ定義

データ No.	2	概要	市：地方自治法第8条第1項で定められる普通地方公共団体の区域 町：地方自治法第8条第2項で定められる普通地方公共団体の区域 村：地方自治法第1条の3で定められる普通地方公共団体のうち、行政上の最小単位の区域
データ内容	行政区域界		
データ名称	Gyousei_Bd		
図形種別	面		
作成精度	1:10,000		

No	項目名称	項目内容	型	単位	備考
1	city_code	市区町村コード	テキスト	—	全国地方公共団体コード
2	city_name	市町村の名称	テキスト	—	市町村名（市・町・村まで付ける）
3					
4					
5					
6					
7					
8					
9					
10					
11					
12					
13					
14					
15					
16					
17					
18					
19					
20					



茨城県都市計画基礎調査データ定義

データ No.	3	概要	市街化区域：都市計画法第7条第1項で定められる区域 用途地域が指定されている区域：都市計画法第8条第1項第1号で定められる区域の全体
データ内容	市街化区域等		
データ名称	Shigai_A		
図形種別	面		
作成精度	1:2,500		

No	項目名称	項目内容	型	単位	備考
1	city_code	市区町村コード	テキスト	—	全国地方公共団体コード
2	city_name	市町村の名称	テキスト	—	市町村名（市・町・村まで付ける）
3	senbiki	線引きの有無	テキスト	—	下記※1のコード
4	name	市街地名	テキスト	—	区域マスで用いられている市街地名等、特定できる名称
5					
6					
7					
8					
9					
10					
11					
12					
13					
14					
15					
16					
17					
18					
19					
20					

※1

- 1：線引き都市（市街化区域界）
- 2：非線引き都市（用途地域外枠）

茨城県都市計画基礎調査データ定義

データNo.	4	概要	役所の支所界
データ内容	支所界		
データ名称	Shisyo_Bd		
図形種別	面		
作成精度	1:10,000		

No	項目名称	項目内容	型	単位	備考
1	city_code	市区町村コード	テキスト	—	全国地方公共団体コード
2	city_name	市町村の名称	テキスト	—	市町村名（市・町・村まで付ける）
3	name	支所名・旧市町村名	テキスト	—	
4					
5					
6					
7					
8					
9					
10					
11					
12					
13					
14					
15					
16					
17					
18					
19					
20					

--

茨城県都市計画基礎調査データ定義

データNo.	5	概要	大字・町丁目界
データ内容	大字・町丁目界		
データ名称	Ooaza_Bd		
図形種別	面		
作成精度	1:10,000		

No	項目名称	項目内容	型	単位	備考
1	city_code	市区町村コード	テキスト	—	全国地方公共団体コード
2	city_name	市町村の名称	テキスト	—	市町村名（市・町・村まで付ける）
3	name	大字名・町丁名	テキスト	—	
4					
5					
6					
7					
8					
9					
10					
11					
12					
13					
14					
15					
16					
17					
18					
19					
20					

茨城県都市計画基礎調査データ定義

データNo.	6	概要	小字界
データ内容	字界		
データ名称	Koaza_Bd		
図形種別	面		
作成精度	1:10,000		

No	項目名称	項目内容	型	単位	備考
1	city_code	市区町村コード	テキスト	—	全国地方公共団体コード
2	city_name	市町村の名称	テキスト	—	市町村名（市・町・村まで付ける）
3	name	字名	テキスト	—	
4					
5					
6					
7					
8					
9					
10					
11					
12					
13					
14					
15					
16					
17					
18					
19					
20					

--

茨城県都市計画基礎調査データ定義

データNo.	7	概要	市町村合併前の旧市町村界 役所の支所界 総合計画等の地域ブロック界
データ内容	大ゾーン		
データ名称	BBC_L		
図形種別	面		
作成精度	1:10,000		

No	項目名称	項目内容	型	単位	備考
1	city_code	市区町村コード	テキスト	—	全国地方公共団体コード
2	city_name	市町村の名称	テキスト	—	市町村名（市・町・村まで付ける）
3	l_code	大ゾーンコード	テキスト	—	文字列で1桁の場合は前に0を付ける
4	name	大ゾーン名称	テキスト	—	旧市町村名、支所名、総合計画の地域ブロック名など
5					
6					
7					
8					
9					
10					
11					
12					
13					
14					
15					
16					
17					
18					
19					
20					

茨城県都市計画基礎調査データ定義

データNo.	8	概要	大字を基本とした区域
データ内容	中ゾーン		
データ名称	BBC_M		
図形種別	面		
作成精度	1:10,000		

No	項目名称	項目内容	型	単位	備考
1	city_code	市区町村コード	テキスト	—	全国地方公共団体コード
2	city_name	市町村の名称	テキスト	—	市町村名（市・町・村まで付ける）
3	l_code	大ゾーンコード	テキスト	—	文字列で1桁の場合は前に0を付ける
4	m_code	中ゾーンコード	テキスト	—	文字列で1桁の場合は前に0を付ける
5	name	中ゾーン名称	テキスト	—	大字名など
6					
7					
8					
9					
10					
11					
12					
13					
14					
15					
16					
17					
18					
19					
20					

茨城県都市計画基礎調査データ定義

データNo.	9	概要	町丁目・字及び都市計画区域界、線引き界を基本とした区域
データ内容	小ゾーン		
データ名称	BBC_S		
図形種別	面		
作成精度	1:2,500		

No	項目名称	項目内容	型	単位	備考
1	city_code	市区町村コード	テキスト	—	全国地方公共団体コード
2	city_name	市町村の名称	テキスト	—	市町村名（市・町・村まで付ける）
3	l_code	大ゾーンコード	テキスト	—	文字列で1桁の場合は前に0を付ける
4	m_code	中ゾーンコード	テキスト	—	文字列で1桁の場合は前に0を付ける
5	s_code	小ゾーンコード	テキスト	—	文字列で1桁の場合は前に0を付ける
6	name	小ゾーン名称	テキスト	—	
7					
8					
9					
10					
11					
12					
13					
14					
15					
16					
17					
18					
19					
20					

茨城県都市計画基礎調査データ定義

データNo.	10	概要	用途地域界を基本とした区域
データ内容	細ゾーン		
データ名称	BBC_SS		
図形種別	面		
作成精度	1:2,500		

No	項目名称	項目内容	型	単位	備考
1	city_code	市区町村コード	テキスト	—	全国地方公共団体コード
2	city_name	市町村の名称	テキスト	—	市町村名（市・町・村まで付ける）
3	l_code	大ゾーンコード	テキスト	—	文字列で1桁の場合は前に0を付ける
4	m_code	中ゾーンコード	テキスト	—	文字列で1桁の場合は前に0を付ける
5	s_code	小ゾーンコード	テキスト	—	文字列で1桁の場合は前に0を付ける
6	ss_code	細ゾーンコード	テキスト	—	文字列で1桁の場合は前に0を付ける
7					
8					
9					
10					
11					
12					
13					
14					
15					
16					
17					
18					
19					
20					



茨城県都市計画基礎調査データ定義

データNo.	11	概要	
データ内容	小・中学校		
データ名称	SCL		
図形種別	点		
作成精度	1:10,000		

No	項目名称	項目内容	型	単位	備考
1	city_code	市区町村コード	テキスト	—	全国地方公共団体コード
2	city_name	市町村の名称	テキスト	—	市町村名（市・町・村まで付ける）
3	J_JH	小・中学校の別	テキスト	—	下記※1 コード参照
4	scl_name	学校名	テキスト	—	〇〇小学校等
5					
6					
7					
8					
9					
10					
11					
12					
13					
14					
15					
16					
17					
18					
19					
20					

※1

- 1 : 小学校
- 2 : 中学校

茨城県都市計画基礎調査データ定義

データNo.	12	概要	
データ内容	小学校区		
データ名称	JS_Bd		
図形種別	面		
作成精度	1:10,000		

No	項目名称	項目内容	型	単位	備考
1	city_code	市区町村コード	テキスト	—	全国地方公共団体コード
2	city_name	市町村の名称	テキスト	—	市町村名（市・町・村まで付ける）
3	scl_name	学校名	テキスト	—	〇〇小学校等
4					
5					
6					
7					
8					
9					
10					
11					
12					
13					
14					
15					
16					
17					
18					
19					
20					

茨城県都市計画基礎調査データ定義

データNo.	13	概要	
データ内容	中学校区		
データ名称	JHS_Bd		
図形種別	面		
作成精度	1:10,000		

No	項目名称	項目内容	型	単位	備考
1	city_code	市区町村コード	テキスト	—	全国地方公共団体コード
2	city_name	市町村の名称	テキスト	—	市町村名（市・町・村まで付ける）
3	scl_name	学校名	テキスト	—	〇〇中学校等
4					
5					
6					
7					
8					
9					
10					
11					
12					
13					
14					
15					
16					
17					
18					
19					
20					

茨城県都市計画基礎調査データ定義

※このデータは、県調査により作成されるため、参考として入れたものとなる。

データNo.	14	概要	当初都市計画決定した市街化区域のエリア
データ内容	当初市街化区域		
データ名称	0_Shigai		
図形種別	面		
作成精度	1:2,500		

No	項目名称	項目内容	型	単位	備考
1	city_code	市区町村コード	テキスト	—	全国地方公共団体コード
2	city_name	市町村の名称	テキスト	—	市町村名（市・町・村まで付ける）
3	year	当初線引き年度	整数	西暦年	4桁の西暦年で入力
4					
5					
6					
7					
8					
9					
10					
11					
12					
13					
14					
15					
16					
17					
18					
19					
20					

--

茨城県都市計画基礎調査データ定義

※このデータは、県調査により作成されるため、参考として入れたものとなる。

データNo.	15	概要	第1回定期見直し及びその随編で拡大した箇所
データ内容	第1回定期見直し該当箇所		
データ名称	1_Shigai		
図形種別	面		
作成精度	1:2,500		

No	項目名称	項目内容	型	単位	備考
1	city_code	市区町村コード	テキスト	—	全国地方公共団体コード
2	city_name	市町村の名称	テキスト	—	市町村名（市・町・村まで付ける）
3	zuihen	定期・随時編入の別	テキスト	—	下記※1コード参照
4					
5					
6					
7					
8					
9					
10					
11					
12					
13					
14					
15					
16					
17					
18					
19					
20					

※1

- 1：定期
- 2：随時編入

茨城県都市計画基礎調査データ定義

※このデータは、県調査により作成されるため、参考として入れたものとなる。

データNo.	16	概要	第2回定期見直し及びその随編で拡大した箇所
データ内容	第2回定期見直し該当箇所		
データ名称	2_Shigai		
図形種別	面		
作成精度	1:2,500		

No	項目名称	項目内容	型	単位	備考
1	city_code	市区町村コード	テキスト	—	全国地方公共団体コード
2	city_name	市町村の名称	テキスト	—	市町村名（市・町・村まで付ける）
3	zuihen	定期・随時編入の別	テキスト	—	下記※1コード参照
4					
5					
6					
7					
8					
9					
10					
11					
12					
13					
14					
15					
16					
17					
18					
19					
20					

※1

- 1：定期
- 2：随時編入

茨城県都市計画基礎調査データ定義

※このデータは、県調査により作成されるため、参考として入れたものとなる。

データNo.	17	概要	第3回定期見直し及びその随編で拡大した箇所
データ内容	第3回定期見直し該当箇所		
データ名称	3_Shigai		
図形種別	面		
作成精度	1:2,500		

No	項目名称	項目内容	型	単位	備考
1	city_code	市区町村コード	テキスト	—	全国地方公共団体コード
2	city_name	市町村の名称	テキスト	—	市町村名（市・町・村まで付ける）
3	zuihen	定期・随時編入の別	テキスト	—	下記※1コード参照
4					
5					
6					
7					
8					
9					
10					
11					
12					
13					
14					
15					
16					
17					
18					
19					
20					

※1

- 1：定期
- 2：随時編入

茨城県都市計画基礎調査データ定義

※このデータは、県調査により作成されるため、参考として入れたものとなる。

データNo.	18	概要	第4回定期見直し及びその随編で拡大した箇所
データ内容	第4回定期見直し該当箇所		
データ名称	4_Shigai		
図形種別	面		
作成精度	1:2,500		

No	項目名称	項目内容	型	単位	備考
1	city_code	市区町村コード	テキスト	—	全国地方公共団体コード
2	city_name	市町村の名称	テキスト	—	市町村名（市・町・村まで付ける）
3	zuihen	定期・随時編入の別	テキスト	—	下記※1コード参照
4					
5					
6					
7					
8					
9					
10					
11					
12					
13					
14					
15					
16					
17					
18					
19					
20					

※1

- 1：定期
- 2：随時編入



茨城県都市計画基礎調査データ定義

※このデータは、県調査により作成されるため、参考として入れたものとなる。

データNo.	19	概要	第5回定期見直し及びその随編で拡大した箇所
データ内容	第5回定期見直し該当箇所		
データ名称	5_Shigai		
図形種別	面		
作成精度	1:2,500		

No	項目名称	項目内容	型	単位	備考
1	city_code	市区町村コード	テキスト	—	全国地方公共団体コード
2	city_name	市町村の名称	テキスト	—	市町村名（市・町・村まで付ける）
3	zuihen	定期・随時編入の別	テキスト	—	下記※1コード参照
4					
5					
6					
7					
8					
9					
10					
11					
12					
13					
14					
15					
16					
17					
18					
19					
20					

※1

- 1：定期
- 2：随時編入

茨城県都市計画基礎調査データ定義

※このデータは、県調査により作成されるため、参考として入れたものとなる。

データNo.	20	概要	第6回定期見直し及びその随編で拡大した箇所
データ内容	第6回定期見直し該当箇所		
データ名称	6_Shigai		
図形種別	面		
作成精度	1:2,500		

No	項目名称	項目内容	型	単位	備考
1	city_code	市区町村コード	テキスト	—	全国地方公共団体コード
2	city_name	市町村の名称	テキスト	—	市町村名（市・町・村まで付ける）
3	zuihen	定期・随時編入の別	テキスト	—	下記※1コード参照
4					
5					
6					
7					
8					
9					
10					
11					
12					
13					
14					
15					
16					
17					
18					
19					
20					

※1

- 1：定期
- 2：随時編入

茨城県都市計画基礎調査データ定義

※このデータは、県調査により作成されるため、参考として入れたものとなる。

データNo.	21	概要	第7回定期見直し及びその随編で拡大した箇所
データ内容	第7回定期見直し該当箇所		
データ名称	7_Shigai		
図形種別	面		
作成精度	1:2,500		

No	項目名称	項目内容	型	単位	備考
1	city_code	市区町村コード	テキスト	—	全国地方公共団体コード
2	city_name	市町村の名称	テキスト	—	市町村名（市・町・村まで付ける）
3	zuihen	定期・随時編入の別	テキスト	—	下記※1コード参照
4					
5					
6					
7					
8					
9					
10					
11					
12					
13					
14					
15					
16					
17					
18					
19					
20					

※1

- 1：定期
- 2：随時編入

茨城県都市計画基礎調査データ定義

※このデータは、県調査により作成されるため、参考として入れたものとなる。

データNo.	22	概要	第8回定期見直し及びその随編で拡大した箇所
データ内容	第8回定期見直し該当箇所		
データ名称	8_Shigai		
図形種別	面		
作成精度	1:2,500		

No	項目名称	項目内容	型	単位	備考
1	city_code	市区町村コード	テキスト	—	全国地方公共団体コード
2	city_name	市町村の名称	テキスト	—	市町村名（市・町・村まで付ける）
3	zuihen	定期・随時編入の別	テキスト	—	下記※1コード参照
4					
5					
6					
7					
8					
9					
10					
11					
12					
13					
14					
15					
16					
17					
18					
19					
20					

※1

- 1：定期
- 2：随時編入

茨城県都市計画基礎調査データ定義

※このデータは、県調査により作成されるため、参考として入れたものとなる。

データNo.	23	概要	第9回定期見直し及びその随編で拡大した箇所
データ内容	第9回定期見直し該当箇所		
データ名称	9_Shigai		
図形種別	面		
作成精度	1:2,500		

No	項目名称	項目内容	型	単位	備考
1	city_code	市区町村コード	テキスト	—	全国地方公共団体コード
2	city_name	市町村の名称	テキスト	—	市町村名（市・町・村まで付ける）
3	zuihen	定期・随時編入の別	テキスト	—	下記※1コード参照
4					
5					
6					
7					
8					
9					
10					
11					
12					
13					
14					
15					
16					
17					
18					
19					
20					

※1

- 1：定期
- 2：随時編入

# 茨城県都市計画基礎調査データ定義

※このデータは、県調査により作成されるため、参考として入れたものとなる。

データNo.	24	概要	都市計画法第8条第1項第1号で定められる区域
データ内容	用途地域		
データ名称	Youto_A		
図形種別	面		
作成精度	1:2,500		

No	項目名称	項目内容	型	単位	備考
1	city_code	市区町村コード	テキスト	—	全国地方公共団体コード
2	city_name	市町村の名称	テキスト	—	市町村名（市・町・村まで付ける）
3	youto_code	用途地域の種別	テキスト	—	下記※1コード参照
4					
5					
6					
7					
8					
9					
10					
11					
12					
13					
14					
15					
16					
17					
18					
19					
20					

※1

- 1：第一種低層住居専用地域
- 2：第二種低層住居専用地域
- 3：第一種中高層住居専用地域
- 4：第二種中高層住居専用地域
- 5：第一種住居地域
- 6：第二種住居地域
- 7：準住居地域
- 8：田園住居地域
- 9：近隣商業地域
- 10：商業地域
- 11：準工業地域
- 12：工業地域
- 13：工業専用地域

茨城県都市計画基礎調査データ定義

※このデータは、県調査により作成されるため、参考として入れたものとなる。

データNo.	25	概要	都市計画法第8条第1項第2号で定められる区域
データ内容	特別用途地区		
データ名称	Tokubetu_Youto		
図形種別	面		
作成精度	1:2,500		

No	項目名称	項目内容	型	単位	備考
1	city_code	市区町村コード	テキスト	—	全国地方公共団体コード
2	city_name	市町村の名称	テキスト	—	市町村名（市・町・村まで付ける）
3	youto_code	特別用途地区の種別	テキスト	—	下記※1コード参照
4	youto_name	特別用途地区の名称	テキスト	—	特別用途地区名（地区まで付ける）
5					
6					
7					
8					
9					
10					
11					
12					
13					
14					
15					
16					
17					
18					
19					
20					

※1

- 1：特別工業地区
- 2：文教地区
- 3：小売店舗地区
- 4：事務所地区
- 5：厚生地区
- 6：娯楽レクリエーション地区
- 7：観光地区
- 8：特別業務地区
- 9：中高層階住居専用地区
- 10：商業専用地区
- 11：研究開発地区
- 12：その他

茨城県都市計画基礎調査データ定義

データNo.	26	概要	都市計画法第8条第1項第2号の2で定められる区域
データ内容	特定用途制限地域		
データ名称	Tokutei_Seigen		
図形種別	面		
作成精度	1:10,000		

No	項目名称	項目内容	型	単位	備考
1	city_code	市区町村コード	テキスト	—	全国地方公共団体コード
2	city_name	市町村の名称	テキスト	—	市町村名（市・町・村まで付ける）
3					
4					
5					
6					
7					
8					
9					
10					
11					
12					
13					
14					
15					
16					
17					
18					
19					
20					



茨城県都市計画基礎調査データ定義

※このデータは、県調査により作成されるため、参考として入れたものとなる。

データ No.	27	概要	都市計画法第 8 条第 1 項第 3 号で定められる区域
データ内容	高度地区		
データ名称	Koudo		
図形種別	面		
作成精度	1:2,500		

No	項目名称	項目内容	型	単位	備考
1	city_code	市区町村コード	テキスト	—	全国地方公共団体コード
2	city_name	市町村の名称	テキスト	—	市町村名（市・町・村まで付ける）
3	koudo_code	高度地区種別	テキスト	—	下記※1 コード参照
4					
5					
6					
7					
8					
9					
10					
11					
12					
13					
14					
15					
16					
17					
18					
19					
20					

※1

- 1 : 最高限高度地区
- 2 : 最低限高度地区

茨城県都市計画基礎調査データ定義

※このデータは、県調査により作成されるため、参考として入れたものとなる。

データNo.	28	概要	都市計画法第8条第1項第3号で定められる区域
データ内容	高度利用地区		
データ名称	Koudo_Riyou		
図形種別	面		
作成精度	1:2,500		

No	項目名称	項目内容	型	単位	備考
1	city_code	市区町村コード	テキスト	—	全国地方公共団体コード
2	city_name	市町村の名称	テキスト	—	市町村名（市・町・村まで付ける）
3					
4					
5					
6					
7					
8					
9					
10					
11					
12					
13					
14					
15					
16					
17					
18					
19					
20					

茨城県都市計画基礎調査データ定義

※このデータは、県調査により作成されるため、参考として入れたものとなる。

データNo.	29	概要	都市計画法第8条第1項第5号で定められる区域
データ内容	防火・準防火地域		
データ名称	Bouka		
図形種別	面		
作成精度	1:2,500		

No	項目名称	項目内容	型	単位	備考
1	city_code	市区町村コード	テキスト	—	全国地方公共団体コード
2	city_name	市町村の名称	テキスト	—	市町村名（市・町・村まで付ける）
3	bouka_code	防火地域の種類	テキスト	—	下記※1コード参照
4					
5					
6					
7					
8					
9					
10					
11					
12					
13					
14					
15					
16					
17					
18					
19					
20					

※1

- 11 : 防火地域（地域）
- 12 : 防火地域（路線）
- 21 : 準防火地域（地域）
- 22 : 準防火地域（路線）

# 茨城県都市計画基礎調査データ定義

※このデータは、県調査により作成されるため、参考として入れたものとなる。

データNo.	30	概要	都市計画法第8条第1項第5号の2で定められる区域
データ内容	特定防災街区整備地区		
データ名称	Tokutei_Bousai		
図形種別	面		
作成精度	1:2,500		

No	項目名称	項目内容	型	単位	備考
1	city_code	市区町村コード	テキスト	—	全国地方公共団体コード
2	city_name	市町村の名称	テキスト	—	市町村名（市・町・村まで付ける）
3					
4					
5					
6					
7					
8					
9					
10					
11					
12					
13					
14					
15					
16					
17					
18					
19					
20					

茨城県都市計画基礎調査データ定義

データNo.	31	概要	都市計画法第8条第1項第7号で定められる区域
データ内容	風致地区		
データ名称	Fuuchi		
図形種別	面		
作成精度	1:10,000		

No	項目名称	項目内容	型	単位	備考
1	city_code	市区町村コード	テキスト	—	全国地方公共団体コード
2	city_name	市町村の名称	テキスト	—	市町村名（市・町・村まで付ける）
3	chousyo_no	調書対照番号（法適用状況図・調書）	テキスト	—	調書 4-5-1と対応する番号
4	chousyono2	調書対照番号（緑地現況図・調書）	テキスト	—	調書 13-1-1と対応する番号
5					
6					
7					
8					
9					
10					
11					
12					
13					
14					
15					
16					
17					
18					
19					
20					

茨城県都市計画基礎調査データ定義

※このデータは、県調査により作成されるため、参考として入れたものとなる。

データNo.	32	概要	都市計画法第8条第1項第8号で定められる区域
データ内容	駐車場整備地区		
データ名称	P_Seibi		
図形種別	面		
作成精度	1:2,500		

No	項目名称	項目内容	型	単位	備考
1	city_code	市区町村コード	テキスト	—	全国地方公共団体コード
2	city_name	市町村の名称	テキスト	—	市町村名（市・町・村まで付ける）
3					
4					
5					
6					
7					
8					
9					
10					
11					
12					
13					
14					
15					
16					
17					
18					
19					
20					

# 茨城県都市計画基礎調査データ定義

※このデータは、県調査により作成されるため、参考として入れたものとなる。

データNo.	33	概要	都市計画法第8条第1項第9号で定められる区域
データ内容	臨港地区		
データ名称	Rinkou		
図形種別	面		
作成精度	1:2,500		

No	項目名称	項目内容	型	単位	備考
1	city_code	市区町村コード	テキスト	—	全国地方公共団体コード
2	city_name	市町村の名称	テキスト	—	市町村名（市・町・村まで付ける）
3	bunku	臨港地区分区種別	テキスト	—	下記※1コード参照
4					
5					
6					
7					
8					
9					
10					
11					
12					
13					
14					
15					
16					
17					
18					
19					
20					

※1

- 1：商港区
- 2：特殊物資港区
- 3：工業港区
- 4：鉄道連絡港区
- 5：漁港区
- 6：バンカー港区
- 7：保安港区
- 8：マリーナ港区
- 9：修景厚生港区

茨城県都市計画基礎調査データ定義

データNo.	34	概要	都市計画法第8条第1項第12号で定められる区域
データ内容	緑地保全地域・特別緑地保全地区		
データ名称	G_Hozen		
図形種別	面		
作成精度	1:10,000		

No	項目名称	項目内容	型	単位	備考
1	city_code	市区町村コード	テキスト	—	全国地方公共団体コード
2	city_name	市町村の名称	テキスト	—	市町村名（市・町・村まで付ける）
3	ryoku_code	緑地保全の種別	テキスト	—	下記※1コード参照
4	name	地区・地域名称	テキスト	—	地区名（緑地保全…は付けない）
5	chousyo_no	調書対照番号（法適用状況図・調書）	テキスト	—	調書 4-5-1と対応する番号
6	chousyono2	調書対照番号（緑地現況図・調書）	テキスト	—	調書 13-1-1と対応する番号(t-○)
7					
8					
9					
10					
11					
12					
13					
14					
15					
16					
17					
18					
19					
20					

※1

- 1 : 緑地保全地域
- 2 : 特別緑地保全地区



茨城県都市計画基礎調査データ定義

データNo.	35	概要	都市計画法第8条第1項第14号で定められる区域
データ内容	生産緑地地区		
データ名称	Seisan_G		
図形種別	面		
作成精度	1:2,500		

No	項目名称	項目内容	型	単位	備考
1	city_code	市区町村コード	テキスト	—	全国地方公共団体コード
2	city_name	市町村の名称	テキスト	—	市町村名（市・町・村まで付ける）
3					
4					
5					
6					
7					
8					
9					
10					
11					
12					
13					
14					
15					
16					
17					
18					
19					
20					

茨城県都市計画基礎調査データ定義

※このデータは、県調査により作成されるため、参考として入れたものとなる。

データNo.	36	概要	都市計画法第8条第1項第13号で定められる区域
データ内容	流通業務地区		
データ名称	Ryuutsu		
図形種別	面		
作成精度	1:2,500		

No	項目名称	項目内容	型	単位	備考
1	city_code	市区町村コード	テキスト	—	全国地方公共団体コード
2	city_name	市町村の名称	テキスト	—	市町村名（市・町・村まで付ける）
3					
4					
5					
6					
7					
8					
9					
10					
11					
12					
13					
14					
15					
16					
17					
18					
19					
20					

茨城県都市計画基礎調査データ定義

※このデータは、県調査により作成されるため、参考として入れたものとなる。

データNo.	37	概要	都市計画法第10条の2第1項第1号で定められる区域
データ内容	市街地再開発促進区域		
データ名称	Saikai_Sokushin		
図形種別	面		
作成精度	1:2,500		

No	項目名称	項目内容	型	単位	備考
1	city_code	市区町村コード	テキスト	—	全国地方公共団体コード
2	city_name	市町村の名称	テキスト	—	市町村名（市・町・村まで付ける）
3	name	促進地区の名称	テキスト	—	名称のみ（市街地再開発…は付けない）
4					
5					
6					
7					
8					
9					
10					
11					
12					
13					
14					
15					
16					
17					
18					
19					
20					

--

茨城県都市計画基礎調査データ定義

※このデータは、県調査により作成されるため、参考として入れたものとなる。

データNo.	38	概要	都市計画法第10条の2第1項第2号で定められる区域
データ内容	土地区画整理促進区域		
データ名称	Kukaku_Sokushin		
図形種別	面		
作成精度	1:2,500		

No	項目名称	項目内容	型	単位	備考
1	city_code	市区町村コード	テキスト	—	全国地方公共団体コード
2	city_name	市町村の名称	テキスト	—	市町村名（市・町・村まで付ける）
3	name	促進地区の名称	テキスト	—	名称のみ（土地区画整理…は付けない）
4					
5					
6					
7					
8					
9					
10					
11					
12					
13					
14					
15					
16					
17					
18					
19					
20					

# 茨城県都市計画基礎調査データ定義

※このデータは、県調査により作成されるため、参考として入れたものとなる。

データNo.	39	概要	都市計画法第10条の2第1項第3号で定められる区域
データ内容	住宅街区整備促進区域		
データ名称	Jutaku_Sokushin		
図形種別	面		
作成精度	1:2,500		

No	項目名称	項目内容	型	単位	備考
1	city_code	市区町村コード	テキスト	—	全国地方公共団体コード
2	city_name	市町村の名称	テキスト	—	市町村名（市・町・村まで付ける）
3	name	促進地区の名称	テキスト	—	名称のみ（住宅街区…は付けない）
4					
5					
6					
7					
8					
9					
10					
11					
12					
13					
14					
15					
16					
17					
18					
19					
20					

茨城県都市計画基礎調査データ定義

※このデータは、県調査により作成されるため、参考として入れたものとなる。

データNo.	40	概要	
データ内容	平成17年D I D		
データ名称	H17DID		
図形種別	面		
作成精度	1:10,000		

No	項目名称	項目内容	型	単位	備考
1	city_code	市区町村コード	テキスト	—	全国地方公共団体コード
2	city_name	市町村の名称	テキスト	—	市町村名（市・町・村まで付ける）
3	chousyo_no	調書対象番号	テキスト	—	調書3-3-1と対応する番号
4					
5					
6					
7					
8					
9					
10					
11					
12					
13					
14					
15					
16					
17					
18					
19					
20					

--

茨城県都市計画基礎調査データ定義

※このデータは、県調査により作成されるため、参考として入れたものとなる。

データNo.	41	概要	
データ内容	平成22年D I D		
データ名称	H22DID		
図形種別	面		
作成精度	1:10,000		

No	項目名称	項目内容	型	単位	備考
1	city_code	市区町村コード	テキスト	—	全国地方公共団体コード
2	city_name	市町村の名称	テキスト	—	市町村名（市・町・村まで付ける）
3	chousyo_no	調書対象番号	テキスト	—	調書3-3-1と対応する番号
4					
5					
6					
7					
8					
9					
10					
11					
12					
13					
14					
15					
16					
17					
18					
19					
20					

茨城県都市計画基礎調査データ定義

※このデータは、県調査により作成されるため、参考として入れたものとなる。

データNo.	42	概要	
データ内容	平成27年D I D		
データ名称	H27DID		
図形種別	面		
作成精度	1:10,000		

No	項目名称	項目内容	型	単位	備考
1	city_code	市区町村コード	テキスト	—	全国地方公共団体コード
2	city_name	市町村の名称	テキスト	—	市町村名（市・町・村まで付ける）
3	chousyo_no	調書対象番号	テキスト	—	調書3-3-1と対応する番号
4					
5					
6					
7					
8					
9					
10					
11					
12					
13					
14					
15					
16					
17					
18					
19					
20					

--



茨城県都市計画基礎調査データ定義

※このデータは、県調査により作成されるため、参考として入れたものとなる。

データNo.	43	概要	
データ内容	令和2年D I D		
データ名称	R2DID		
図形種別	面		
作成精度	1:10,000		

No	項目名称	項目内容	型	単位	備考
1	city_code	市区町村コード	テキスト	－	全国地方公共団体コード
2	city_name	市町村の名称	テキスト	－	市町村名（市・町・村まで付ける）
3	chousyo_no	調書対象番号	テキスト	－	調書3-3-1と対応する番号
4					
5					
6					
7					
8					
9					
10					
11					
12					
13					
14					
15					
16					
17					
18					
19					
20					

--

茨城県都市計画基礎調査データ定義

※このデータは、県調査により作成されるため、参考として入れたものとなる。

データNo.	44	概要	
データ内容	令和7年D I D		
データ名称	R7DID		
図形種別	面		
作成精度	1:10,000		

No	項目名称	項目内容	型	単位	備考
1	city_code	市区町村コード	テキスト	—	全国地方公共団体コード
2	city_name	市町村の名称	テキスト	—	市町村名（市・町・村まで付ける）
3	chousyo_no	調書対象番号	テキスト	—	調書3-3-1と対応する番号
4					
5					
6					
7					
8					
9					
10					
11					
12					
13					
14					
15					
16					
17					
18					
19					
20					

--

茨城県都市計画基礎調査データ定義

データNo.	45	概要	
データ内容	土地利用現況		
データ名称	Tochiriyou		
図形種別	面		
作成精度	1:10,000		

No	項目名称	項目内容	型	単位	備考
1	city_code	市区町村コード	テキスト	—	全国地方公共団体コード
2	city_name	市町村の名称	テキスト	—	市町村名（市・町・村まで付ける）
3	L_code	土地利用の種類（大分類）	テキスト	—	下記表を参照
4	S_code	土地利用の種類（小分類）	テキスト	—	下記表を参照
5					
6					
7					
8					
9					
10					
11					
12					
13					
14					
15					
16					
17					
18					
19					
20					

	コード		区 分	
	L	S	土地利用分類	摘 要
自然的 土地 利用	01	00	農地	田 水田
	02	00		畑 畑・果樹園
	03	00	山林	
	04	00	原野・荒地・牧野	
	05	00	水面	河川、湖沼、ため池等
	06	00	その他の自然的土地 利用	海浜、河川敷、道路・ 調整池の法面
都市的 土地 利用	07	00	住宅用地	一般住宅、共同住宅
	08	00	併用住宅用地	店舗併用住宅、作業所併用住宅
	09	00	商業・業務用地	業務施設、店舗、娯楽施設、宿泊施設、遊戯施設、問屋・卸売 施設、民間研究所
	10	00	工業用地	工場（緩衝緑地等敷地全体を含むこと）
	11	00	運輸施設用地	飛行場、港湾、倉庫、ターミナル
	12	00	農林漁業施設用地	農業用納屋、畜舎、温室、船小屋、農林漁業用作業場 等
	13	00	公共用地	官公庁、供給処理施設
	14	00	文教厚生用地	学校、病院、図書館、神社・仏閣（それらと一体的な墓地を含 む）、競技施設、公的研究所
	15	00	公園・緑地 公共空地 等	公園・広場・緑地、運動場、墓園等（独立した墓地）
	16	00	ゴルフ場	
	17	00	太陽光発電施設	
	18	01	その他の空地1	未建築宅地、未利用地
		02	その他の空地2	用途改変中の土地、屋外利用地
	19	00	防衛用地	自衛隊施設、米軍提供施設
	20	00	道路用地	道路、農道、林道
	21	00	鉄道用地	線路、鉄道構内、駅舎含む
	22	00	駐車場用地	月極・時間貸し等の駐車場、立体駐車場（単体のもの）

茨城県都市計画基礎調査データ定義

データNo.	46	概要	
データ内容	非可住地		
データ名称	Hikajyuuchi		
図形種別	面		
作成精度	1:10,000		

No	項目名称	項目内容	型	単位	備考
1	city_code	市区町村コード	テキスト	—	全国地方公共団体コード
2	city_name	市町村の名称	テキスト	—	市町村名（市・町・村まで付ける）
3	hikajyuuchi	非可住地の種類	テキスト	—	下記※1 コード参照
4	chousyo_no	調書対照番号	テキスト	—	調書 4-3-2と対応する番号
5					
6					
7					
8					
9					
10					
11					
12					
13					
14					
15					
16					
17					
18					
19					
20					

※1

- |                |                           |
|----------------|---------------------------|
| 1 : 30度以上の急傾斜地 | 11 : 療養所                  |
| 2 : 水面         | 12 : 神社・仏閣（それらと一体的な墓地を含む） |
| 3 : ゴルフ場       | 13 : 公共空地                 |
| 4 : 事務所、店舗、倉庫等 | 14 : 墓園等（独立した墓地）          |
| 5 : 工業専用地域     | 15 : 公園・緑地（整備済）           |
| 6 : 工専以外の工場用地  | 16 : 公園・緑地（令和17年までに整備予定）  |
| 7 : 官公庁        | 17 : 運動場                  |
| 8 : その他の公共公益施設 | 18 : 道路用地（整備済）            |
| 9 : 学校         | 19 : 道路用地(令和17年までに整備予定)   |
| 10 : 病院        | 20 : 鉄道用地                 |

茨城県都市計画基礎調査データ定義

データNo.	47	概要	
データ内容	市街地内農地等		
データ名称	Nai_Nouchi		
図形種別	面		
作成精度	1:10,000		

No	項目名称	項目内容	型	単位	備考
1	city_code	市区町村コード	テキスト	—	全国地方公共団体コード
2	city_name	市町村の名称	テキスト	—	市町村名（市・町・村まで付ける）
3	syubetsu	市街化区域内農地等の種別	テキスト	—	下記※1 コード参照
4	chousyo_no	調書対照番号	テキスト	—	調書 4-4-2と対応する番号
5					
6					
7					
8					
9					
10					
11					
12					
13					
14					
15					
16					
17					
18					
19					
20					

※1

- 1 : 農地
- 2 : 未利用地
- 3 : 低利用地

茨城県都市計画基礎調査データ定義

データNo.	48	概要	
データ内容	一団性農地等		
データ名称	Dan_Nouchi		
図形種別	面		
作成精度	1:2,500		

No	項目名称	項目内容	型	単位	備考
1	city_code	市区町村コード	テキスト	—	全国地方公共団体コード
2	city_name	市町村の名称	テキスト	—	市町村名（市・町・村まで付ける）
3	kubun	一団地の面積区分	テキスト	—	下記※1 コード参照
4	chousyo_no	調書対照番号	テキスト	—	調書 4-4-2と対応する番号
5					
6					
7					
8					
9					
10					
11					
12					
13					
14					
15					
16					
17					
18					
19					
20					

※1

- 1 : 1ha以上2ha未満
- 2 : 2ha以上5ha未満
- 3 : 5ha以上10ha未満
- 4 : 10ha以上20ha未満
- 5 : 20ha以上

茨城県都市計画基礎調査データ定義

データNo.	49	概要	都市計画法第12条第1項の各号で定められる事業
データ内容	市街地開発事業		
データ名称	Saikaihatsu		
図形種別	面		
作成精度	1:2,500		

No	項目名称	項目内容	型	単位	備考
1	city_code	市区町村コード	テキスト	—	全国地方公共団体コード
2	city_name	市町村の名称	テキスト	—	市町村名（市・町・村まで付ける）
3	kaihatsu	市街地開発事業の手法	テキスト	—	下記※1コード参照
4	seibi	事業の進捗状況	テキスト	—	下記※2コード参照
5	syubetsu	事業の種別	テキスト	—	下記※3コード参照
6	chousyo_no	調書対照番号	テキスト	—	調書 11-2-1, 11-3-1と対応する番号（イ-1等）
7					
8					
9					
10					
11					
12					
13					
14					
15					
16					
17					
18					
19					
20					

※1

- 1：土地区画整理事業
- 2：特定土地区画整理事業
- 3：新住宅市街地開発事業
- 4：工業団地造成事業
- 5：市街地再開発事業
- 6：その他

※2

- 1：計画中
- 2：実施中
- 3：完了

※3

- 1：住居系
- 2：工業系
- 3：住工セット開発
- 4：その他

茨城県都市計画基礎調査データ定義

データNo.	50	概要	
データ内容	国定公園		
データ名称	Kokutei_P		
図形種別	面		
作成精度	1:50,000		

No	項目名称	項目内容	型	単位	備考
1	city_code	市区町村コード	テキスト	—	全国地方公共団体コード
2	city_name	市町村の名称	テキスト	—	市町村名（市・町・村まで付ける）
3	name	国定公園の名称	テキスト	—	名称のみ（国定公園は付けない）
4	chousyo_no	調書対照番号	テキスト	—	調書 4-5-1と対応する番号
5					
6					
7					
8					
9					
10					
11					
12					
13					
14					
15					
16					
17					
18					
19					
20					



茨城県都市計画基礎調査データ定義

データNo.	51	概要	
データ内容	県立自然公園		
データ名称	KenShizen_P		
図形種別	面		
作成精度	1:50,000		

No	項目名称	項目内容	型	単位	備考
1	city_code	市区町村コード	テキスト	—	全国地方公共団体コード
2	city_name	市町村の名称	テキスト	—	市町村名（市・町・村まで付ける）
3	name	県立自然公園の名称	テキスト	—	名称のみ（県立自然公園は付けない）
4	chousyo_no	調書対照番号	テキスト	—	調書 4-5-1と対応する番号
5					
6					
7					
8					
9					
10					
11					
12					
13					
14					
15					
16					
17					
18					
19					
20					

茨城県都市計画基礎調査データ定義

データNo.	52	概要	
データ内容	近郊緑地保全区域		
データ名称	Kinkou_G		
図形種別	面		
作成精度	1:10,000		

No	項目名称	項目内容	型	単位	備考
1	city_code	市区町村コード	テキスト	—	全国地方公共団体コード
2	city_name	市町村の名称	テキスト	—	市町村名（市・町・村まで付ける）
3	name	近郊緑地保全区域の名称	テキスト	—	名称のみ（近郊緑地…は付けない）
4	chousyo_no	調書対照番号（法適用状況図・調書）	テキスト	—	調書 4-5-1と対応する番号
5	chousyono2	調書対照番号（緑地現況図・調書）	テキスト	—	調書 13-1-1と対応する番号
6					
7					
8					
9					
10					
11					
12					
13					
14					
15					
16					
17					
18					
19					
20					

茨城県都市計画基礎調査データ定義

データNo.	53	概要	
データ内容	自然保全地域		
データ名称	Shizen_Hozen		
図形種別	面		
作成精度	1:50,000		

No	項目名称	項目内容	型	単位	備考
1	city_code	市区町村コード	テキスト	—	全国地方公共団体コード
2	city_name	市町村の名称	テキスト	—	市町村名（市・町・村まで付ける）
3	name	自然保全地域の名称	テキスト	—	名称のみ（自然保全地域は付けない）
4	chousyo_no	調書対照番号	テキスト	—	調書 4-5-1と対応する番号
5					
6					
7					
8					
9					
10					
11					
12					
13					
14					
15					
16					
17					
18					
19					
20					

茨城県都市計画基礎調査データ定義

データNo.	54	概要	
データ内容	自然環境保全地域等		
データ名称	Shizen_Kankyo		
図形種別	面		
作成精度	1:50,000		

No	項目名称	項目内容	型	単位	備考
1	city_code	市区町村コード	テキスト	—	全国地方公共団体コード
2	city_name	市町村の名称	テキスト	—	市町村名（市・町・村まで付ける）
3	name	自然環境保全地域の名称	テキスト	—	名称のみ（自然環境…は付けない）
4	chousyo_no	調書対照番号（法適用状況図・調書）	テキスト	—	調書 4-5-1と対応する番号
5	chousyono2	調書対照番号（緑地現況図・調書）	テキスト	—	調書 13-1-1と対応する番号
6					
7					
8					
9					
10					
11					
12					
13					
14					
15					
16					
17					
18					
19					
20					

茨城県都市計画基礎調査データ定義

データNo.	55	概要	
データ内容	保安林		
データ名称	Hoanrin		
図形種別	面		
作成精度	1:50,000		

No	項目名称	項目内容	型	単位	備考
1	city_code	市区町村コード	テキスト	—	全国地方公共団体コード
2	city_name	市町村の名称	テキスト	—	市町村名（市・町・村まで付ける）
3	chousyo_no	調書対照番号（法適用状況図・調書）	テキスト	—	調書 4-5-1と対応する番号
4	chousyono2	調書対照番号（緑地現況図・調書）	テキスト	—	調書 13-1-1と対応する番号
5					
6					
7					
8					
9					
10					
11					
12					
13					
14					
15					
16					
17					
18					
19					
20					

--

茨城県都市計画基礎調査データ定義

データNo.	56	概要	
データ内容	砂防指定地		
データ名称	Sabou		
図形種別	面		
作成精度	1:50,000		

No	項目名称	項目内容	型	単位	備考
1	city_code	市区町村コード	テキスト	—	全国地方公共団体コード
2	city_name	市町村の名称	テキスト	—	市町村名（市・町・村まで付ける）
3	chousyo_no	調書対照番号	テキスト	—	調書 4-5-1と対応する番号
4					
5					
6					
7					
8					
9					
10					
11					
12					
13					
14					
15					
16					
17					
18					
19					
20					

茨城県都市計画基礎調査データ定義

データNo.	57	概要	
データ内容	急傾斜地崩壊危険区域		
データ名称	Kyukeisya		
図形種別	面		
作成精度	1:10,000		

No	項目名称	項目内容	型	単位	備考
1	city_code	市区町村コード	テキスト	—	全国地方公共団体コード
2	city_name	市町村の名称	テキスト	—	市町村名（市・町・村まで付ける）
3	chousyo_no	調書対照番号	テキスト	—	調書 4-5-1と対応する番号
4					
5					
6					
7					
8					
9					
10					
11					
12					
13					
14					
15					
16					
17					
18					
19					
20					

--

茨城県都市計画基礎調査データ定義

データNo.	58	概要	
データ内容	海岸保全区域		
データ名称	Kaigan_Hozen		
図形種別	面		
作成精度	1:50,000		

No	項目名称	項目内容	型	単位	備考
1	city_code	市区町村コード	テキスト	—	全国地方公共団体コード
2	city_name	市町村の名称	テキスト	—	市町村名（市・町・村まで付ける）
3	chousyo_no	調書対照番号	テキスト	—	調書 4-5-1と対応する番号
4					
5					
6					
7					
8					
9					
10					
11					
12					
13					
14					
15					
16					
17					
18					
19					
20					

--



茨城県都市計画基礎調査データ定義

データNo.	59	概要	
データ内容	河川保全区域		
データ名称	Kasen_Hozen		
図形種別	面		
作成精度	1:50,000		

No	項目名称	項目内容	型	単位	備考
1	city_code	市区町村コード	テキスト	—	全国地方公共団体コード
2	city_name	市町村の名称	テキスト	—	市町村名（市・町・村まで付ける）
3	chousyo_no	調書対照番号	テキスト	—	調書 4-5-1と対応する番号
4					
5					
6					
7					
8					
9					
10					
11					
12					
13					
14					
15					
16					
17					
18					
19					
20					

茨城県都市計画基礎調査データ定義

データNo.	60	概要	
データ内容	港湾区域		
データ名称	Kouwan_Kuiki		
図形種別	面		
作成精度	1:50,000		

No	項目名称	項目内容	型	単位	備考
1	city_code	市区町村コード	テキスト	—	全国地方公共団体コード
2	city_name	市町村の名称	テキスト	—	市町村名（市・町・村まで付ける）
3	name	港湾の名称	テキスト	—	港湾名
4	chousyo_no	調書対照番号	テキスト	—	調書 4-5-1と対応する番号
5					
6					
7					
8					
9					
10					
11					
12					
13					
14					
15					
16					
17					
18					
19					
20					

茨城県都市計画基礎調査データ定義

データNo.	61	概要	
データ内容	漁港区域		
データ名称	Gyokou		
図形種別	面		
作成精度	1:50,000		

No	項目名称	項目内容	型	単位	備考
1	city_code	市区町村コード	テキスト	—	全国地方公共団体コード
2	city_name	市町村の名称	テキスト	—	市町村名（市・町・村まで付ける）
3	chousyo_no	調書対照番号	テキスト	—	調書 4-5-1と対応する番号
4					
5					
6					
7					
8					
9					
10					
11					
12					
13					
14					
15					
16					
17					
18					
19					
20					

茨城県都市計画基礎調査データ定義

データNo.	62	概要	
データ内容	地滑り防止区域		
データ名称	Jisuberi		
図形種別	面		
作成精度	1:50,000		

No	項目名称	項目内容	型	単位	備考
1	city_code	市区町村コード	テキスト	—	全国地方公共団体コード
2	city_name	市町村の名称	テキスト	—	市町村名（市・町・村まで付ける）
3	chousyo_no	調書対照番号	テキスト	—	調書 4-5-1と対応する番号
4					
5					
6					
7					
8					
9					
10					
11					
12					
13					
14					
15					
16					
17					
18					
19					
20					

茨城県都市計画基礎調査データ定義

データNo.	63	概要	
データ内容	土砂災害警戒区域・特別警戒区域		
データ名称	Dosha_Keikai		
図形種別	面		
作成精度	1:2,500		

No	項目名称	項目内容	型	単位	備考
1	city_code	市区町村コード	テキスト	—	全国地方公共団体コード
2	city_name	市町村の名称	テキスト	—	市町村名（市・町・村まで付ける）
3	syubetsu	土砂災害警戒区域の種別	テキスト	—	下記※1 コード参照
4	chousyo_no	調書対照番号	テキスト	—	調書 4-5-1と対応する番号
5					
6					
7					
8					
9					
10					
11					
12					
13					
14					
15					
16					
17					
18					
19					
20					

※1

- 1 : 土砂災害警戒区域
- 2 : 土砂災害特別警戒区域

茨城県都市計画基礎調査データ定義

データNo.	64	概要	
データ内容	農振農用地		
データ名称	Nouyouchi		
図形種別	面		
作成精度	1:10,000		

No	項目名称	項目内容	型	単位	備考
1	city_code	市区町村コード	テキスト	—	全国地方公共団体コード
2	city_name	市町村の名称	テキスト	—	市町村名（市・町・村まで付ける）
3					
4					
5					
6					
7					
8					
9					
10					
11					
12					
13					
14					
15					
16					
17					
18					
19					
20					

茨城県都市計画基礎調査データ定義

データNo.	65	概要	
データ内容	指定既存集落		
データ名称	Kizon_SRK		
図形種別	面		
作成精度	1:10,000		

No	項目名称	項目内容	型	単位	備考
1	city_code	市区町村コード	テキスト	－	全国地方公共団体コード
2	city_name	市町村の名称	テキスト	－	市町村名（市・町・村まで付ける）
3	chousyo_no	調書対照番号	テキスト	－	調書 4-5-1と対応する番号
4					
5					
6					
7					
8					
9					
10					
11					
12					
13					
14					
15					
16					
17					
18					
19					
20					

--

茨城県都市計画基礎調査データ定義

データNo.	66	概要	
データ内容	指定路線		
データ名称	Shitei_Rod		
図形種別	面		
作成精度	1:10,000		

No	項目名称	項目内容	型	単位	備考
1	city_code	市区町村コード	テキスト	—	全国地方公共団体コード
2	city_name	市町村の名称	テキスト	—	市町村名（市・町・村まで付ける）
3	syubetsu	指定路線の種別	テキスト	—	下記※1 コード参照
4	chousyo_no	調書対照番号	テキスト	—	調書 4-5-1と対応する番号
5					
6					
7					
8					
9					
10					
11					
12					
13					
14					
15					
16					
17					
18					
19					
20					

※1

- 1 : インターチェンジ周辺に係るもの
- 2 : 四車線以上の道路に係るもの
- 3 : 常陸那珂港周辺道路に係るもの
- 4 : 地域高規格道路に係るもの



茨城県都市計画基礎調査データ定義

データNo.	67	概要	
データ内容	既設団地		
データ名称	Kisetsu_Dan		
図形種別	面		
作成精度	1:2,500		

No	項目名称	項目内容	型	単位	備考
1	city_code	市区町村コード	テキスト	—	全国地方公共団体コード
2	city_name	市町村の名称	テキスト	—	市町村名（市・町・村まで付ける）
3	name	団地名	テキスト	—	団地名
4	chousyo_no	調書対照番号	テキスト	—	調書 4-5-1と対応する番号
5					
6					
7					
8					
9					
10					
11					
12					
13					
14					
15					
16					
17					
18					
19					
20					

茨城県都市計画基礎調査データ定義

データNo.	68	概要	都市計画法第34条第1項第11号、第12号で定められる区域
データ内容	区域指定		
データ名称	Kuiki_Shitei		
図形種別	面		
作成精度	1:10,000		

No	項目名称	項目内容	型	単位	備考
1	city_code	市区町村コード	テキスト	—	全国地方公共団体コード
2	city_name	市町村の名称	テキスト	—	市町村名（市・町・村まで付ける）
3	11or12	区域指定の種別	テキスト	—	下記※1 コード参照
4	area	指定方法の区別	テキスト	—	下記※2 コード参照
5	chousyo_no	調書対照番号	テキスト	—	調書 4-5-1と対応する番号
6					
7					
8					
9					
10					
11					
12					
13					
14					
15					
16					
17					
18					
19					
20					

※1

- 1 : 都市計画法第34条第11号による指定
- 2 : 都市計画法第34条第12号による指定

※2

- 1 : エリア指定（県条例による指定はいずれもこれに該当）
- 2 : 文言指定

茨城県都市計画基礎調査データ定義

データNo.	69	概要	都市計画法第12条の5第1項第2号で定められる区域
データ内容	市街化調整区域内地区計画		
データ名称	Chou_Chiku		
図形種別	面		
作成精度	1:2,500		

No	項目名称	項目内容	型	単位	備考
1	city_code	市区町村コード	テキスト	—	全国地方公共団体コード
2	city_name	市町村の名称	テキスト	—	市町村名（市・町・村まで付ける）
3	name	地区計画区域の名称	テキスト	—	地区名
4	type	県判断指針による類型	テキスト	—	下記※1コード参照
5	chousyo_no	調書対照番号	テキスト	—	調書 4-5-1と対応する番号
6					
7					
8					
9					
10					
11					
12					
13					
14					
15					
16					
17					
18					
19					
20					

※1

- 11：計画開発適正誘導型（流通業務施設立地型）
- 12：計画開発適正誘導型（工場施設、研究開発施設及び研修施設等立地型）
- 13：計画開発適正誘導型（住宅開発立地型）
- 20：大規模集客施設立地型
- 30：既存集落維持活性型
- 40：既存工業等維持活性型

茨城県都市計画基礎調査データ定義

データNo.	70	概要	
データ内容	工場適地		
データ名称	Koujyo_Tekichi		
図形種別	面		
作成精度	1:10,000		

No	項目名称	項目内容	型	単位	備考
1	city_code	市区町村コード	テキスト	—	全国地方公共団体コード
2	city_name	市町村の名称	テキスト	—	市町村名（市・町・村まで付ける）
3	name	工場適地の名称	テキスト	—	地区名
4	chousyo_no	調書対照番号	テキスト	—	調書 4-5-1と対応する番号
5					
6					
7					
8					
9					
10					
11					
12					
13					
14					
15					
16					
17					
18					
19					
20					

茨城県都市計画基礎調査データ定義

データNo.	71	概要	産業導入地区を含む
データ内容	工業等導入地区等		
データ名称	Kougyo_Dounyu		
図形種別	面		
作成精度	1:10,000		

No	項目名称	項目内容	型	単位	備考
1	city_code	市区町村コード	テキスト	—	全国地方公共団体コード
2	city_name	市町村の名称	テキスト	—	市町村名（市・町・村まで付ける）
3	name	工業等導入地区の名称	テキスト	—	地区名
4	chousyo_no	調書対照番号	テキスト	—	調書 4-5-1と対応する番号
5					
6					
7					
8					
9					
10					
11					
12					
13					
14					
15					
16					
17					
18					
19					
20					

茨城県都市計画基礎調査データ定義

データNo.	72	概要	水防法14条1項で定める区域
データ内容	浸水想定区域		
データ名称	Shinsui_Kuiki		
図形種別	面		
作成精度	1:10,000		

No	項目名称	項目内容	型	単位	備考
1	city_code	市区町村コード	テキスト	—	全国地方公共団体コード
2	city_name	市町村の名称	テキスト	—	市町村名（市・町・村まで付ける）
3	name	浸水想定区域の名称	テキスト	—	区域名
4	chousyo_no	調書対照番号	テキスト	—	調書 4-5-1と対応する番号
5					
6					
7					
8					
9					
10					
11					
12					
13					
14					
15					
16					
17					
18					
19					
20					

茨城県都市計画基礎調査データ定義

データNo.	73	概要	津波防災地域づくりに関する法律第8条第1項で定める区域
データ内容	津波浸水想定区域		
データ名称	Tsunami_Kuiki		
図形種別	面		
作成精度	1:10,000		

No	項目名称	項目内容	型	単位	備考
1	city_code	市区町村コード	テキスト	—	全国地方公共団体コード
2	city_name	市町村の名称	テキスト	—	市町村名（市・町・村まで付ける）
3	name	津波浸水想定区域の名称	テキスト	—	区域名
4	chousyo_no	調書対照番号	テキスト	—	調書 4-5-1と対応する番号
5					
6					
7					
8					
9					
10					
11					
12					
13					
14					
15					
16					
17					
18					
19					
20					

茨城県都市計画基礎調査データ定義

データNo.	74	概要	
データ内容	居住誘導区域		
データ名称	Kyoju_Yudo		
図形種別	面		
作成精度	1:2,500		

No	項目名称	項目内容	型	単位	備考
1	city_code	市区町村コード	テキスト	—	全国地方公共団体コード
2	city_name	市町村の名称	テキスト	—	市町村名（市・町・村まで付ける）
3	chousyo_no	調書対照番号	テキスト	—	調書 4-5-1と対応する番号
4					
5					
6					
7					
8					
9					
10					
11					
12					
13					
14					
15					
16					
17					
18					
19					
20					

--



茨城県都市計画基礎調査データ定義

データNo.	75	概要	
データ内容	都市機能誘導区域		
データ名称	Toshi_Yudo		
図形種別	面		
作成精度	1:2,500		

No	項目名称	項目内容	型	単位	備考
1	city_code	市区町村コード	テキスト	—	全国地方公共団体コード
2	city_name	市町村の名称	テキスト	—	市町村名（市・町・村まで付ける）
3	chousyo_no	調書対照番号	テキスト	—	調書 4-5-1と対応する番号
4					
5					
6					
7					
8					
9					
10					
11					
12					
13					
14					
15					
16					
17					
18					
19					
20					

茨城県都市計画基礎調査データ定義

データNo.	76	概要	都市計画法第12条の4第1項の各号で定められる区域
データ内容	地区計画		
データ名称	Chikukei		
図形種別	面		
作成精度	1:2,500		

No	項目名称	項目内容	型	単位	備考
1	city_code	市区町村コード	テキスト	—	全国地方公共団体コード
2	city_name	市町村の名称	テキスト	—	市町村名（市・町・村まで付ける）
3	name	地区計画区域の名称	テキスト	—	地区名
4	chousyo_no	調書対照番号	テキスト	—	調書 4-6-1と対応する番号
5					
6					
7					
8					
9					
10					
11					
12					
13					
14					
15					
16					
17					
18					
19					
20					

茨城県都市計画基礎調査データ定義

データNo.	77	概要	
データ内容	条例		
データ名称	Jourei		
図形種別	面		
作成精度	1:10,000		

No	項目名称	項目内容	型	単位	備考
1	city_code	市区町村コード	テキスト	—	全国地方公共団体コード
2	city_name	市町村の名称	テキスト	—	市町村名（市・町・村まで付ける）
3	name	条例の名称	テキスト	—	
4	chousyo_no	調書対照番号	テキスト	—	調書 4-6-1と対応する番号
5					
6					
7					
8					
9					
10					
11					
12					
13					
14					
15					
16					
17					
18					
19					
20					

茨城県都市計画基礎調査データ定義

データNo.	78	概要	
データ内容	協定		
データ名称	Kyoutei		
図形種別	面		
作成精度	1:2,500		

No	項目名称	項目内容	型	単位	備考
1	city_code	市区町村コード	テキスト	—	全国地方公共団体コード
2	city_name	市町村の名称	テキスト	—	市町村名（市・町・村まで付ける）
3	name	協定区域の名称	テキスト	—	地区名
4	chousyo_no	調書対照番号	テキスト	—	調書 4-6-1と対応する番号
5					
6					
7					
8					
9					
10					
11					
12					
13					
14					
15					
16					
17					
18					
19					
20					

茨城県都市計画基礎調査データ定義

データNo.	79	概要	
データ内容	農業土地基盤整備		
データ名称	Nou_Kiban		
図形種別	面		
作成精度	1:10,000		

No	項目名称	項目内容	型	単位	備考
1	city_code	市区町村コード	テキスト	—	全国地方公共団体コード
2	city_name	市町村の名称	テキスト	—	市町村名（市・町・村まで付ける）
3	chousyo_no	調書対照番号	テキスト	—	調書 4-7-1と対応する番号
4	seibi	整備状況	テキスト	—	下記※1 コード参照
5					
6					
7					
8					
9					
10					
11					
12					
13					
14					
15					
16					
17					
18					
19					
20					

※1

- 1 : 完了
- 2 : 実施中
- 3 : 計画中

茨城県都市計画基礎調査データ定義

データNo.	80	概要	
データ内容	その他受益地		
データ名称	Juekichi		
図形種別	面		
作成精度	1:10,000		

No	項目名称	項目内容	型	単位	備考
1	city_code	市区町村コード	テキスト	—	全国地方公共団体コード
2	city_name	市町村の名称	テキスト	—	市町村名（市・町・村まで付ける）
3	chousyo_no	調書対照番号	テキスト	—	調書 4-7-1と対応する番号
4	seibi	整備状況	テキスト	—	下記※1 コード参照
5					
6					
7					
8					
9					
10					
11					
12					
13					
14					
15					
16					
17					
18					
19					
20					

※1

- 1 : 完了
- 2 : 実施中
- 3 : 計画中

茨城県都市計画基礎調査データ定義

データNo.	81	概要	
データ内容	鉄道		
データ名称	Tetsudo		
図形種別	線		
作成精度	1:10,000		

No	項目名称	項目内容	型	単位	備考
1	city_code	市区町村コード	テキスト	—	全国地方公共団体コード
2	city_name	市町村の名称	テキスト	—	市町村名（市・町・村まで付ける）
3	name	鉄道名称	テキスト	—	〇〇鉄道△△線
4	chousyo_no	調書対照番号	テキスト	—	調書 5-5-1と対応する番号
5					
6					
7					
8					
9					
10					
11					
12					
13					
14					
15					
16					
17					
18					
19					
20					

茨城県都市計画基礎調査データ定義

データNo.	82	概要	
データ内容	駅舎		
データ名称	Eki		
図形種別	面		
作成精度	1:10,000		

No	項目名称	項目内容	型	単位	備考
1	city_code	市区町村コード	テキスト	—	全国地方公共団体コード
2	city_name	市町村の名称	テキスト	—	市町村名（市・町・村まで付ける）
3	name	駅名	テキスト	—	
4					
5					
6					
7					
8					
9					
10					
11					
12					
13					
14					
15					
16					
17					
18					
19					
20					



茨城県都市計画基礎調査データ定義

データNo.	83	概要	
データ内容	バス路線		
データ名称	Bus_Root		
図形種別	線		
作成精度	1:10,000		

No	項目名称	項目内容	型	単位	備考
1	city_code	市区町村コード	テキスト	—	全国地方公共団体コード
2	city_name	市町村の名称	テキスト	—	市町村名（市・町・村まで付ける）
3	co_name	バス会社名もしくはコミュニティバス名等	テキスト	—	
4	chousyo_no	調書対照番号	テキスト	—	調書 5-5-1と対応する番号
5					
6					
7					
8					
9					
10					
11					
12					
13					
14					
15					
16					
17					
18					
19					
20					

茨城県都市計画基礎調査データ定義

データNo.	84	概要	
データ内容	中心市街地		
データ名称	Mid_Town		
図形種別	面		
作成精度	1:2,500		

No	項目名称	項目内容	型	単位	備考
1	city_code	市区町村コード	テキスト	—	全国地方公共団体コード
2	city_name	市町村の名称	テキスト	—	市町村名（市・町・村まで付ける）
3					
4					
5					
6					
7					
8					
9					
10					
11					
12					
13					
14					
15					
16					
17					
18					
19					
20					

茨城県都市計画基礎調査データ定義

データNo.	85	概要	計測地点のポイントデータ
データ内容	歩行者交通量		
データ名称	Hokousya		
図形種別	点		
作成精度	1:2,500		

No	項目名称	項目内容	型	単位	備考
1	city_code	市区町村コード	テキスト	—	全国地方公共団体コード
2	city_name	市町村の名称	テキスト	—	市町村名（市・町・村まで付ける）
3	chousyo_no	調書対照番号	テキスト	—	調書 5-6-1と対応する番号
4					
5					
6					
7					
8					
9					
10					
11					
12					
13					
14					
15					
16					
17					
18					
19					
20					

茨城県都市計画基礎調査データ定義

データNo.	86	概要	
データ内容	建物用途現況		
データ名称	K_Youto		
図形種別	面		
作成精度	1:2,500		

No	項目名称	項目内容	型	単位	備考
1	city_code	市区町村コード	テキスト	—	全国地方公共団体コード
2	city_name	市町村の名称	テキスト	—	市町村名（市・町・村まで付ける）
3	L_code	建物用途分類（大分類）	テキスト	—	下記※1表を参照
4	S_code	建物用途分類（小分類）	テキスト	—	下記※1表を参照
5	t_kaisu	建物階数	整数	階	
6	tenpokubun	空き店舗の区分	テキスト	—	下記※2コードを参照
7					
8					
9					
10					
11					
12					
13					
14					
15					
16					
17					
18					
19					
20					

※1

コード		建物用途分類	コード		建物用途分類
L	S		L	S	
01	00	住宅	08	00	業務施設
02	00	共同住宅	09	01	商業施設(1) 物販
03	01	併用住宅(1)		02	商業施設(2) 飲食
	02	併用住宅(2)		03	商業施設(3) サービス
04	00	店舗等併用 共同住宅		10	商業系用途 複合施設
05	00	官公庁施設	11	00	問屋・卸売施設
06	01	文教厚生施設(1) 教育施設	12	00	宿泊施設
	02	文教厚生施設(2) 研究施設	13	00	遊戯施設
	03	文教厚生施設(3) 保育施設	14	00	娯楽施設
	04	文教厚生施設(4) 文化施設	15	01	運輸倉庫施設(1) 運輸施設
	05	文教厚生施設(5) 医療施設		02	運輸倉庫施設(2) 倉庫施設
	06	文教厚生施設(6) 高齢者施設等		03	運輸倉庫施設(3) 駐車施設
	07	文教厚生施設(7) 宗教施設	16	00	工場施設
	08	文教厚生施設(8) その他	17	00	農林漁業用施設
07	00	競技施設	18	00	供給処理施設
			19	00	防衛施設
			20	00	その他の施設

※2

- 1：単独の空き店舗
- 2：複合建築物の空き店舗
- 3：併用住宅  
(住宅部分も含めて使用されていない)
- 4：併用住宅  
(店舗や作業所部分のみ使用されていない)

茨城県都市計画基礎調査データ定義

データNo.	87	概要	
データ内容	不適格建物		
データ名称	Futeki_K		
図形種別	点		
作成精度	1:2,500		

No	項目名称	項目内容	型	単位	備考
1	city_code	市区町村コード	テキスト	—	全国地方公共団体コード
2	city_name	市町村の名称	テキスト	—	市町村名（市・町・村まで付ける）
3	ft_youto	不適格建物の用途	テキスト	—	下記※1コードを参照
4	chousyo_no	調書対照番号	テキスト	—	調書 10-2-1と対応する番号
5					
6					
7					
8					
9					
10					
11					
12					
13					
14					
15					
16					
17					
18					
19					
20					

※1

0100 : 住宅	0901 : 商業施設(1) 物販
0200 : 共同住宅	0902 : 商業施設(2) 飲食
0301 : 併用住宅 (1)	0903 : 商業施設(3) サービス
0002 : 併用住宅 (2)	1000 : 商業系用途 複合施設
0400 : 店舗等併用共同住宅	1100 : 問屋・卸売施設
0500 : 官公庁施設	1200 : 宿泊施設
0601 : 文教厚生施設 (1) 教育施設	1300 : 遊戯施設
0602 : 文教厚生施設 (2) 研究施設	1400 : 娯楽施設
0603 : 文教厚生施設 (3) 保育施設	1501 : 運輸倉庫施設(1) 運輸施設
0604 : 文教厚生施設 (4) 文化施設	1502 : 運輸倉庫施設(2) 倉庫施設
0605 : 文教厚生施設 (5) 医療施設	1503 : 運輸倉庫施設(3) 駐車施設
0606 : 文教厚生施設 (6) 高齢者施設等	1600 : 工場施設
0607 : 文教厚生施設 (7) 宗教施設	1700 : 農林漁業用施設
0608 : 文教厚生施設 (8) その他	1800 : 供給処理施設
0700 : 競技施設	1900 : 防衛施設
0800 : 業務施設	2000 : その他の施設

茨城県都市計画基礎調査データ定義

データNo.	88	概要	
データ内容	商業機能施設		
データ名称	Syogyo_ K		
図形種別	点		
作成精度	1:2, 500		

No	項目名称	項目内容	型	単位	備考
1	city_code	市区町村コード	テキスト	—	全国地方公共団体コード
2	city_name	市町村の名称	テキスト	—	市町村名（市・町・村まで付ける）
3	kubun	施設分類	テキスト	—	下記※1コード参照
4	chousyo_no	調書対照番号	テキスト	—	調書 10-3-1と対応する番号
5					
6					
7					
8					
9					
10					
11					
12					
13					
14					
15					
16					
17					
18					
19					
20					

※1

- 1 : 大規模商業施設（店舗面積1000㎡以上）
- 2 : スーパーマーケット
- 3 : コンビニエンスストア
- 4 : ドラッグストア
- 5 : 宿泊施設
- 6 : 娯楽施設
- 7 : その他商業施設

茨城県都市計画基礎調査データ定義

データNo.	89	概要	
データ内容	子育て・幼児教育機能施設		
データ名称	Kosodate_ K		
図形種別	点		
作成精度	1:2, 500		

No	項目名称	項目内容	型	単位	備考
1	city_code	市区町村コード	テキスト	—	全国地方公共団体コード
2	city_name	市町村の名称	テキスト	—	市町村名（市・町・村まで付ける）
3	kubun	施設分類	テキスト	—	下記※1コード参照
4	chousyo_no	調書対照番号	テキスト	—	調書 10-3-1と対応する番号
5					
6					
7					
8					
9					
10					
11					
12					
13					
14					
15					
16					
17					
18					
19					
20					

※1

- 1 : 保育施設
- 2 : 幼稚園
- 3 : 認定こども園
- 4 : 学童保育
- 5 : 児童館
- 6 : 子育て支援施設
- 7 : 発達支援施設
- 8 : その他子育て・幼児教育施設

茨城県都市計画基礎調査データ定義

データNo.	90	概要	
データ内容	教育・文化・交流機能		
データ名称	Bunka_ K		
図形種別	点		
作成精度	1:2, 500		

No	項目名称	項目内容	型	単位	備考
1	city_code	市区町村コード	テキスト	—	全国地方公共団体コード
2	city_name	市町村の名称	テキスト	—	市町村名（市・町・村まで付ける）
3	kubun	施設分類	テキスト	—	下記※1コード参照
4	chousyo_no	調書対照番号	テキスト	—	調書 10-3-1と対応する番号
5					
6					
7					
8					
9					
10					
11					
12					
13					
14					
15					
16					
17					
18					
19					
20					

※1

- 1 : 小学校・中学校
- 2 : 高等学校
- 3 : 大学・短期大学
- 4 : 専修学校
- 5 : 図書館
- 6 : 博物館・美術館
- 7 : 文化ホール
- 8 : 地域交流施設
- 9 : その他教育・文化・交流施設



茨城県都市計画基礎調査データ定義

データNo.	91	概要	
データ内容	高齢者・障害者福祉機能施設		
データ名称	Fukushi_ K		
図形種別	点		
作成精度	1:2,500		

No	項目名称	項目内容	型	単位	備考
1	city_code	市区町村コード	テキスト	—	全国地方公共団体コード
2	city_name	市町村の名称	テキスト	—	市町村名（市・町・村まで付ける）
3	kubun	施設分類	テキスト	—	下記※1コード参照
4	chousyo_no	調書対照番号	テキスト	—	調書 10-3-1と対応する番号
5					
6					
7					
8					
9					
10					
11					
12					
13					
14					
15					
16					
17					
18					
19					
20					

※1

- 1：地域包括支援センター
- 2：通所型施設
- 3：訪問型施設
- 4：入所型施設
- 5：小規模多機能施設
- 6：社会福祉協議会
- 7：その他高齢者・障害者福祉施設

茨城県都市計画基礎調査データ定義

データNo.	92	概要	
データ内容	医療・保健機能施設		
データ名称	Iryou_ K		
図形種別	点		
作成精度	1:2, 500		

No	項目名称	項目内容	型	単位	備考
1	city_code	市区町村コード	テキスト	—	全国地方公共団体コード
2	city_name	市町村の名称	テキスト	—	市町村名（市・町・村まで付ける）
3	kubun	施設分類	テキスト	—	下記※1コード参照
4	chousyo_no	調書対照番号	テキスト	—	調書 10-3-1と対応する番号
5					
6					
7					
8					
9					
10					
11					
12					
13					
14					
15					
16					
17					
18					
19					
20					

※1

- 1 : 病院
- 2 : 診療所
- 3 : 調剤薬局
- 4 : 保健センター
- 5 : その他医療・保健施設

茨城県都市計画基礎調査データ定義

データNo.	93	概要	
データ内容	健康・スポーツ機能施設		
データ名称	Sports_ K		
図形種別	点		
作成精度	1:2,500		

No	項目名称	項目内容	型	単位	備考
1	city_code	市区町村コード	テキスト	—	全国地方公共団体コード
2	city_name	市町村の名称	テキスト	—	市町村名（市・町・村まで付ける）
3	kubun	施設分類	テキスト	—	下記※1コード参照
4	chousyo_no	調書対照番号	テキスト	—	調書 10-3-1と対応する番号
5					
6					
7					
8					
9					
10					
11					
12					
13					
14					
15					
16					
17					
18					
19					
20					

※1

- 1 : スポーツ施設
- 2 : 健康増進施設
- 3 : その他健康・スポーツ機能

茨城県都市計画基礎調査データ定義

データNo.	94	概要	
データ内容	金融機能施設		
データ名称	Kinyu_K		
図形種別	点		
作成精度	1:2,500		

No	項目名称	項目内容	型	単位	備考
1	city_code	市区町村コード	テキスト	—	全国地方公共団体コード
2	city_name	市町村の名称	テキスト	—	市町村名（市・町・村まで付ける）
3	kubun	施設分類	テキスト	—	下記※1コード参照
4	chousyo_no	調書対照番号	テキスト	—	調書 10-3-1と対応する番号
5					
6					
7					
8					
9					
10					
11					
12					
13					
14					
15					
16					
17					
18					
19					
20					

※1

- 1 : 銀行・信用金庫
- 2 : 郵便局
- 3 : JA
- 4 : その他金融施設

茨城県都市計画基礎調査データ定義

データNo.	95	概要	
データ内容	交通機能施設		
データ名称	Koutsu_K		
図形種別	点		
作成精度	1:2,500		

No	項目名称	項目内容	型	単位	備考
1	city_code	市区町村コード	テキスト	—	全国地方公共団体コード
2	city_name	市町村の名称	テキスト	—	市町村名（市・町・村まで付ける）
3	kubun	施設分類	テキスト	—	下記※1コード参照
4	chousyo_no	調書対照番号	テキスト	—	調書 10-3-1と対応する番号
5					
6					
7					
8					
9					
10					
11					
12					
13					
14					
15					
16					
17					
18					
19					
20					

※1

- 1 : 鉄道駅
- 2 : その他交通機能

茨城県都市計画基礎調査データ定義

データNo.	96	概要	
データ内容	行政機能施設		
データ名称	Gyousei_K		
図形種別	点		
作成精度	1:2,500		

No	項目名称	項目内容	型	単位	備考
1	city_code	市区町村コード	テキスト	—	全国地方公共団体コード
2	city_name	市町村の名称	テキスト	—	市町村名（市・町・村まで付ける）
3	kubun	施設分類	テキスト	—	下記※1コード参照
4	chousyo_no	調書対照番号	テキスト	—	調書 10-3-1と対応する番号
5					
6					
7					
8					
9					
10					
11					
12					
13					
14					
15					
16					
17					
18					
19					
20					

※1

- 1 : 市役所・役場
- 2 : 支所・出張所
- 3 : 警察署・消防署
- 4 : その他行政施設

茨城県都市計画基礎調査データ定義

データNo.	97	概要	
データ内容	中心市街地建物		
データ名称	Chushin_K		
図形種別	点		
作成精度	1:2,500		

No	項目名称	項目内容	型	単位	備考
1	city_code	市区町村コード	テキスト	—	全国地方公共団体コード
2	city_name	市町村の名称	テキスト	—	市町村名（市・町・村まで付ける）
3	syubetsu	商業施設等の種別	テキスト	—	下記※1コード参照
4					
5					
6					
7					
8					
9					
10					
11					
12					
13					
14					
15					
16					
17					
18					
19					
20					

※1

- 1 : 商業施設
- 2 : 複合施設
- 3 : 商業集合施設
- 4 : 空き店舗

茨城県都市計画基礎調査データ定義

データNo.	98	概要	
データ内容	駐車場他		
データ名称	Parking		
図形種別	面		
作成精度	1:2,500		

No	項目名称	項目内容	型	単位	備考
1	city_code	市区町村コード	テキスト	—	全国地方公共団体コード
2	city_name	市町村の名称	テキスト	—	市町村名（市・町・村まで付ける）
3	kubun	駐車場・空地の区分	テキスト	—	下記※1コード参照
4					
5					
6					
7					
8					
9					
10					
11					
12					
13					
14					
15					
16					
17					
18					
19					
20					

※1

- 1 : 駐車場
- 2 : その他の空地



茨城県都市計画基礎調査データ定義

データNo.	99	概要	都市計画道路の道路中心線
データ内容	都市計画道路		
データ名称	Tokei_ROD		
図形種別	線		
作成精度	1:10,000		

No	項目名称	項目内容	型	単位	備考
1	city_code	市区町村コード	テキスト	—	全国地方公共団体コード
2	city_name	市町村の名称	テキスト	—	市町村名（市・町・村まで付ける）
3	ROD_code	道路種別	テキスト	—	下記※1 コード参照
4	name	都市計画道路名	テキスト	—	(3-1-1 ○○○線 等)
5	syutai	事業主体	テキスト	—	下記※2 コード参照
6	fukuin	道路幅員	整数	m	道路幅員
7	seibi	整備状況	テキスト	—	下記※3 コード参照
8	chousyo_no	調書対照番号	テキスト	—	調書 11-1-1、11-3-1と対応する番号
9					
10					
11					
12					
13					
14					
15					
16					
17					
18					
19					
20					

※1

- 1 : 高速道路
- 2 : 一般道路
- 3 : 歩行者専用道路等

※3

- 1 : 改良済
- 2 : 概成済
- 3 : 未供用

※2

- 1 : 国
- 2 : 茨城県
- 3 : 市町村
- 4 : その他（県+市など）

茨城県都市計画基礎調査データ定義

データNo.	100	概要	
データ内容	都市計画道路以外の道路		
データ名称	Sub_Tokei_ROD		
図形種別	線		
作成精度	1:10,000		

No	項目名称	項目内容	型	単位	備考
1	city_code	市区町村コード	テキスト	—	全国地方公共団体コード
2	city_name	市町村の名称	テキスト	—	市町村名（市・町・村まで付ける）
3	ROD_code	道路種別	テキスト	—	下記※1 コード参照
4	syutai	事業主体	テキスト	—	下記※2 コード参照
5					
6					
7					
8					
9					
10					
11					
12					
13					
14					
15					
16					
17					
18					
19					
20					

※1

- 1 : 高速道路
- 2 : 一般道路
- 3 : 歩行者専用道路等

※2

- 1 : 国
- 2 : 茨城県
- 3 : 市町村
- 4 : その他（県+市など）

茨城県都市計画基礎調査データ定義

データNo.	101	概要	
データ内容	インターチェンジ		
データ名称	IC		
図形種別	点		
作成精度	1:10,000		

No	項目名称	項目内容	型	単位	備考
1	city_code	市区町村コード	テキスト	—	全国地方公共団体コード
2	city_name	市町村の名称	テキスト	—	市町村名（市・町・村まで付ける）
3	name	インターチェンジの名称	テキスト	—	
4					
5					
6					
7					
8					
9					
10					
11					
12					
13					
14					
15					
16					
17					
18					
19					
20					

茨城県都市計画基礎調査データ定義

データNo.	102	概要	都市計画法第11条第1項第1号で定められる施設もしくは、同様の施設
データ内容	駅前広場		
データ名称	Ekimae		
図形種別	面		
作成精度	1:10,000		

No	項目名称	項目内容	型	単位	備考
1	city_code	市区町村コード	テキスト	—	全国地方公共団体コード
2	city_name	市町村の名称	テキスト	—	市町村名（市・町・村まで付ける）
3	seibi	整備状況	テキスト	—	下記※1 コード参照
4	chousyo_no	調書対照番号	テキスト	—	調書 11-3-1と対応する番号（b-1等）
5					
6					
7					
8					
9					
10					
11					
12					
13					
14					
15					
16					
17					
18					
19					
20					

※1

- 1 : 既設
- 2 : 事業中
- 3 : 計画決定

茨城県都市計画基礎調査データ定義

データ No.	103	概要	都市計画法第11条第1項第1号で定められる施設
データ内容	都市計画駐車場・駐輪場		
データ名称	U_Parking		
図形種別	面		
作成精度	1:10,000		

No	項目名称	項目内容	型	単位	備考
1	city_code	市区町村コード	テキスト	—	全国地方公共団体コード
2	city_name	市町村の名称	テキスト	—	市町村名（市・町・村まで付ける）
3	kubun	駐車場・駐輪場の区分	テキスト	—	下記※1 コード参照
4	seibi	整備状況	テキスト	—	下記※2 コード参照
5	chousyo_no	調書対照番号	テキスト	—	調書 11-3-1と対応する番号（d-1、e-1等）
6					
7					
8					
9					
10					
11					
12					
13					
14					
15					
16					
17					
18					
19					
20					

※1

- 1 : 駐車場
- 2 : 駐輪場

※2

- 1 : 既設
- 2 : 事業中
- 3 : 計画決定

茨城県都市計画基礎調査データ定義

データNo.	104	概要	都市計画法第11条第1項第1号で定められる施設もしくは、同様の施設
データ内容	港湾		
データ名称	Kouwan		
図形種別	面		
作成精度	1:10,000		

No	項目名称	項目内容	型	単位	備考
1	city_code	市区町村コード	テキスト	—	全国地方公共団体コード
2	city_name	市町村の名称	テキスト	—	市町村名（市・町・村まで付ける）
3	name	港湾の名称	テキスト	—	
4	chousyo_no	調書対照番号	テキスト	—	調書 11-3-1と対応する番号（f-1等）
5					
6					
7					
8					
9					
10					
11					
12					
13					
14					
15					
16					
17					
18					
19					
20					

茨城県都市計画基礎調査データ定義

データNo.	105	概要	都市計画法第11条第1項第1号で定められる施設もしくは、同様の施設
データ内容	飛行場		
データ名称	Kuko		
図形種別	面		
作成精度	1:10,000		

No	項目名称	項目内容	型	単位	備考
1	city_code	市区町村コード	テキスト	—	全国地方公共団体コード
2	city_name	市町村の名称	テキスト	—	市町村名（市・町・村まで付ける）
3	name	飛行場の名称	テキスト	—	
4	chousyo_no	調書対照番号	テキスト	—	調書 11-3-1と対応する番号（g-1等）
5					
6					
7					
8					
9					
10					
11					
12					
13					
14					
15					
16					
17					
18					
19					
20					

--

茨城県都市計画基礎調査データ定義

データNo.	106	概要	都市計画法第11条第1項第2号で定められる施設もしくは、同様の施設
データ内容	公園・広場		
データ名称	Kouen		
図形種別	面		
作成精度	1:10,000		

No	項目名称	項目内容	型	単位	備考
1	city_code	市区町村コード	テキスト	—	全国地方公共団体コード
2	city_name	市町村の名称	テキスト	—	市町村名（市・町・村まで付ける）
3	name	都市計画公園名	テキスト	—	(3-3-1 ○○○近隣公園 等)
4	seibi	整備状況	テキスト	—	下記※1 コード参照
5	chousyo_no	調書対照番号	テキスト	—	調書 11-1-2, 11-3-1と対応する番号（h-1等）
6					
7					
8					
9					
10					
11					
12					
13					
14					
15					
16					
17					
18					
19					
20					

※1

- 1 : 既設
- 2 : 事業中
- 3 : 計画決定



茨城県都市計画基礎調査データ定義

データNo.	107	概要	都市計画法第11条第1項第2号で定められる施設もしくは、同様の施設
データ内容	墓園		
データ名称	Boen		
図形種別	面		
作成精度	1:10,000		

No	項目名称	項目内容	型	単位	備考
1	city_code	市区町村コード	テキスト	—	全国地方公共団体コード
2	city_name	市町村の名称	テキスト	—	市町村名（市・町・村まで付ける）
3	seibi	整備状況	テキスト	—	下記※1 コード参照
4	chousyo_no	調書対照番号	テキスト	—	調書 11-3-1と対応する番号（k-1等）
5					
6					
7					
8					
9					
10					
11					
12					
13					
14					
15					
16					
17					
18					
19					
20					

※1

- 1 : 既設
- 2 : 事業中
- 3 : 計画決定

茨城県都市計画基礎調査データ定義

データNo.	108	概要	都市計画法第11条第1項第3号で定められる施設もしくは、同様の施設
データ内容	地域冷暖房		
データ名称	Reidanbou		
図形種別	面		
作成精度	1:10,000		

No	項目名称	項目内容	型	単位	備考
1	city_code	市区町村コード	テキスト	—	全国地方公共団体コード
2	city_name	市町村の名称	テキスト	—	市町村名（市・町・村まで付ける）
3	name	港湾の名称	テキスト	—	
4	chousyo_no	調書対照番号	テキスト	—	調書 11-3-1と対応する番号（m-1等）
5	seibi	整備状況	テキスト	—	下記※1コード参照
6					
7					
8					
9					
10					
11					
12					
13					
14					
15					
16					
17					
18					
19					
20					

※1

- 1 : 既設
- 2 : 事業中
- 3 : 計画決定

茨城県都市計画基礎調査データ定義

データNo.	109	概要	都市計画法第11条第1項第5号で定められる学校もしくは、同様の学校のうち、大学、高等学校
データ内容	高等学校・大学等		
データ名称	H_kyouiku		
図形種別	面		
作成精度	1:10,000		

No	項目名称	項目内容	型	単位	備考
1	city_code	市区町村コード	テキスト	—	全国地方公共団体コード
2	city_name	市町村の名称	テキスト	—	市町村名（市・町・村まで付ける）
3	name	学校名	テキスト	—	
4	kubun	学校の種別	テキスト	—	下記※1コード参照
5	chousyo_no	調書対照番号	テキスト	—	調書 11-3-1と対応する番号（w-1等）
6					
7					
8					
9					
10					
11					
12					
13					
14					
15					
16					
17					
18					
19					
20					

※3

- 1 : 大学
- 2 : 高校

茨城県都市計画基礎調査データ定義

データNo.	110	概要	都市計画法第11条第1項第8号で定められる施設
データ内容	一団地の住宅施設		
データ名称	G_Jyutaku		
図形種別	面		
作成精度	1:10,000		

No	項目名称	項目内容	型	単位	備考
1	city_code	市区町村コード	テキスト	—	全国地方公共団体コード
2	city_name	市町村の名称	テキスト	—	市町村名（市・町・村まで付ける）
3	seibi	整備状況	テキスト	—	下記※1コード参照
4	chousyo_no	調書対照番号	テキスト	—	調書 11-3-1と対応する番号（y-1等）
5					
6					
7					
8					
9					
10					
11					
12					
13					
14					
15					
16					
17					
18					
19					
20					

※1

- 1 : 既設
- 2 : 事業中
- 3 : 計画決定

茨城県都市計画基礎調査データ定義

データNo.	111	概要	都市計画法第11条第1項第10号で定められる施設
データ内容	流通業務団地		
データ名称	G_Ryutsu		
図形種別	面		
作成精度	1:10,000		

No	項目名称	項目内容	型	単位	備考
1	city_code	市区町村コード	テキスト	—	全国地方公共団体コード
2	city_name	市町村の名称	テキスト	—	市町村名（市・町・村まで付ける）
3	seibi	整備状況	テキスト	—	下記※1コード参照
4					
5					
6					
7					
8					
9					
10					
11					
12					
13					
14					
15					
16					
17					
18					
19					
20					

※1

- 1 : 既設
- 2 : 事業中
- 3 : 計画決定

茨城県都市計画基礎調査データ定義

データNo.	112	概要	都市計画法第11条第1項第3号で定められる施設もしくは、同様の施設
データ内容	汚物処理場		
データ名称	Obutsu		
図形種別	面		
作成精度	1:10,000		

No	項目名称	項目内容	型	単位	備考
1	city_code	市区町村コード	テキスト	—	全国地方公共団体コード
2	city_name	市町村の名称	テキスト	—	市町村名（市・町・村まで付ける）
3	seibi	整備状況	テキスト	—	下記※1 コード参照
4	chousyo_no	調書対照番号	テキスト	—	調書 11-3-1と対応する番号（q-1等）
5					
6					
7					
8					
9					
10					
11					
12					
13					
14					
15					
16					
17					
18					
19					
20					

※1

- 1 : 既設
- 2 : 事業中
- 3 : 計画決定

茨城県都市計画基礎調査データ定義

データNo.	113	概要	都市計画法第11条第1項第7号で定められる施設もしくは、同様の施設
データ内容	市場		
データ名称	Ichiba		
図形種別	面		
作成精度	1:10,000		

No	項目名称	項目内容	型	単位	備考
1	city_code	市区町村コード	テキスト	—	全国地方公共団体コード
2	city_name	市町村の名称	テキスト	—	市町村名（市・町・村まで付ける）
3	seibi	整備状況	テキスト	—	下記※1 コード参照
4	chousyo_no	調書対照番号	テキスト	—	調書 11-3-1と対応する番号（s-1等）
5					
6					
7					
8					
9					
10					
11					
12					
13					
14					
15					
16					
17					
18					
19					
20					

※1

- 1 : 既設
- 2 : 事業中
- 3 : 計画決定

茨城県都市計画基礎調査データ定義

データNo.	114	概要	都市計画法第11条第1項第3号で定められる施設もしくは、同様の施設
データ内容	ごみ処理場		
データ名称	GomiSyori		
図形種別	面		
作成精度	1:10,000		

No	項目名称	項目内容	型	単位	備考
1	city_code	市区町村コード	テキスト	—	全国地方公共団体コード
2	city_name	市町村の名称	テキスト	—	市町村名（市・町・村まで付ける）
3	seibi	整備状況	テキスト	—	下記※1コード参照
4	chousyo_no	調書対照番号	テキスト	—	調書 11-3-1と対応する番号（r-1等）
5					
6					
7					
8					
9					
10					
11					
12					
13					
14					
15					
16					
17					
18					
19					
20					

※1

- 1 : 既設
- 2 : 事業中
- 3 : 計画決定



茨城県都市計画基礎調査データ定義

データNo.	115	概要	都市計画法第11条第1項第7号で定められる施設もしくは、同様の施設
データ内容	と畜場		
データ名称	Tochiku		
図形種別	面		
作成精度	1:10,000		

No	項目名称	項目内容	型	単位	備考
1	city_code	市区町村コード	テキスト	—	全国地方公共団体コード
2	city_name	市町村の名称	テキスト	—	市町村名（市・町・村まで付ける）
3	seibi	整備状況	テキスト	—	下記※1 コード参照
4	chousyo_no	調書対照番号	テキスト	—	調書 11-3-1と対応する番号（t-1等）
5					
6					
7					
8					
9					
10					
11					
12					
13					
14					
15					
16					
17					
18					
19					
20					

※1

- 1 : 既設
- 2 : 事業中
- 3 : 計画決定

茨城県都市計画基礎調査データ定義

データNo.	116	概要	都市計画法第11条第1項第7号で定められる施設もしくは、同様の施設
データ内容	火葬場		
データ名称	Kasouba		
図形種別	面		
作成精度	1:10,000		

No	項目名称	項目内容	型	単位	備考
1	city_code	市区町村コード	テキスト	—	全国地方公共団体コード
2	city_name	市町村の名称	テキスト	—	市町村名（市・町・村まで付ける）
3	seibi	整備状況	テキスト	—	下記※1 コード参照
4	chousyo_no	調書対照番号	テキスト	—	調書 11-3-1と対応する番号（u-1等）
5					
6					
7					
8					
9					
10					
11					
12					
13					
14					
15					
16					
17					
18					
19					
20					

※1

- 1 : 既設
- 2 : 事業中
- 3 : 計画決定

茨城県都市計画基礎調査データ定義

データNo.	117	概要	適宜
データ内容	その他の都市施設		
データ名称	Ta_Shisetsu		
図形種別	面		
作成精度	1:10,000		

No	項目名称	項目内容	型	単位	備考
1	city_code	市区町村コード	テキスト	—	全国地方公共団体コード
2	city_name	市町村の名称	テキスト	—	市町村名（市・町・村まで付ける）
3	name	施設名	テキスト	—	
4	chousyo_no	調書対照番号	テキスト	—	調書 11-3-1と対応する番号（w-1、x-1等）
5					
6					
7					
8					
9					
10					
11					
12					
13					
14					
15					
16					
17					
18					
19					
20					

茨城県都市計画基礎調査データ定義

データNo.	118	概要	
データ内容	排水区域		
データ名称	Haisui_A		
図形種別	面		
作成精度	1:10,000		

No	項目名称	項目内容	型	単位	備考
1	city_code	市区町村コード	テキスト	—	全国地方公共団体コード
2	city_name	市町村の名称	テキスト	—	市町村名（市・町・村まで付ける）
3	seibi	整備状況	テキスト	—	下記※1 コード参照
4					
5					
6					
7					
8					
9					
10					
11					
12					
13					
14					
15					
16					
17					
18					
19					
20					

※1

- 1 : 既設
- 2 : 計画

茨城県都市計画基礎調査データ定義

データNo.	119	概要	都市計画法第11条第1項第3号で定められる施設もしくは、同様の施設
データ内容	終末処理場		
データ名称	Syumatsu		
図形種別	面		
作成精度	1:10,000		

No	項目名称	項目内容	型	単位	備考
1	city_code	市区町村コード	テキスト	—	全国地方公共団体コード
2	city_name	市町村の名称	テキスト	—	市町村名（市・町・村まで付ける）
3	seibi	整備状況	テキスト	—	下記※1コード参照
4					
5					
6					
7					
8					
9					
10					
11					
12					
13					
14					
15					
16					
17					
18					
19					
20					

※1

- 1 : 既設
- 2 : 計画

茨城県都市計画基礎調査データ定義

データNo.	120	概要	
データ内容	公共・流域下水道幹線		
データ名称	Gesuido		
図形種別	線		
作成精度	1:10,000		

No	項目名称	項目内容	型	単位	備考
1	city_code	市区町村コード	テキスト	—	全国地方公共団体コード
2	city_name	市町村の名称	テキスト	—	市町村名（市・町・村まで付ける）
3	seibi	整備状況	テキスト	—	下記※1 コード参照
4					
5					
6					
7					
8					
9					
10					
11					
12					
13					
14					
15					
16					
17					
18					
19					
20					

※1

- 1 : 既設
- 2 : 計画

茨城県都市計画基礎調査データ定義

データNo.	121	概要	
データ内容	都市下水路		
データ名称	Gesuiro		
図形種別	線		
作成精度	1:10,000		

No	項目名称	項目内容	型	単位	備考
1	city_code	市区町村コード	テキスト	—	全国地方公共団体コード
2	city_name	市町村の名称	テキスト	—	市町村名（市・町・村まで付ける）
3	seibi	整備状況	テキスト	—	下記※1 コード参照
4					
5					
6					
7					
8					
9					
10					
11					
12					
13					
14					
15					
16					
17					
18					
19					
20					

※1

- 1 : 既設
- 2 : 計画

茨城県都市計画基礎調査データ定義

データNo.	122	概要	
データ内容	特定環境公共下水道		
データ名称	Tokutei_Kankyo		
図形種別	線		
作成精度	1:10,000		

No	項目名称	項目内容	型	単位	備考
1	city_code	市区町村コード	テキスト	—	全国地方公共団体コード
2	city_name	市町村の名称	テキスト	—	市町村名（市・町・村まで付ける）
3	seibi	整備状況	テキスト	—	下記※1 コード参照
4					
5					
6					
7					
8					
9					
10					
11					
12					
13					
14					
15					
16					
17					
18					
19					
20					

※1

- 1 : 既設
- 2 : 計画



茨城県都市計画基礎調査データ定義

データNo.	123	概要	
データ内容	集落排水		
データ名称	Syuraku_Haisui		
図形種別	線 または 面		
作成精度	1:10,000		

No	項目名称	項目内容	型	単位	備考
1	city_code	市区町村コード	テキスト	—	全国地方公共団体コード
2	city_name	市町村の名称	テキスト	—	市町村名（市・町・村まで付ける）
3	seibi	整備状況	テキスト	—	下記※1 コード参照
4					
5					
6					
7					
8					
9					
10					
11					
12					
13					
14					
15					
16					
17					
18					
19					
20					

※1
1 : 既設
2 : 計画

茨城県都市計画基礎調査データ定義

データNo.	124	概要	
データ内容	河川		
データ名称	Kasen		
図形種別	線		
作成精度	1:10,000		

No	項目名称	項目内容	型	単位	備考
1	city_code	市区町村コード	テキスト	—	全国地方公共団体コード
2	city_name	市町村の名称	テキスト	—	市町村名（市・町・村まで付ける）
3	kubun	河川の種別	テキスト	—	下記※1 コード参照
4					
5					
6					
7					
8					
9					
10					
11					
12					
13					
14					
15					
16					
17					
18					
19					
20					

※1

- 1 : 一級河川
- 2 : 二級河川
- 3 : 準用河川

茨城県都市計画基礎調査データ定義

データNo.	125	概要	
データ内容	ポンプ場施設		
データ名称	Pump		
図形種別	面		
作成精度	1:10,000		

No	項目名称	項目内容	型	単位	備考
1	city_code	市区町村コード	テキスト	—	全国地方公共団体コード
2	city_name	市町村の名称	テキスト	—	市町村名（市・町・村まで付ける）
3	seibi	整備状況	テキスト	—	下記※1 コード参照
4					
5					
6					
7					
8					
9					
10					
11					
12					
13					
14					
15					
16					
17					
18					
19					
20					

※1

- 1 : 既設
- 2 : 計画

茨城県都市計画基礎調査データ定義

データNo.	126	概要	
データ内容	貯留施設		
データ名称	Choryu		
図形種別	面		
作成精度	1:10,000		

No	項目名称	項目内容	型	単位	備考
1	city_code	市区町村コード	テキスト	—	全国地方公共団体コード
2	city_name	市町村の名称	テキスト	—	市町村名（市・町・村まで付ける）
3	seibi	整備状況	テキスト	—	下記※1コード参照
4					
5					
6					
7					
8					
9					
10					
11					
12					
13					
14					
15					
16					
17					
18					
19					
20					

※1

- 1 : 既設
- 2 : 計画

茨城県都市計画基礎調査データ定義

データNo.	127	概要	
データ内容	国公有地		
データ名称	Kouyuchi		
図形種別	面		
作成精度	1:10,000		

No	項目名称	項目内容	型	単位	備考
1	city_code	市区町村コード	テキスト	—	全国地方公共団体コード
2	city_name	市町村の名称	テキスト	—	市町村名（市・町・村まで付ける）
3	syoyuu	所有区分	テキスト	—	下記※1 コード参照
4	chousyo_no	調書対照番号	整数	—	調書 12-1-1と対応する番号
5					
6					
7					
8					
9					
10					
11					
12					
13					
14					
15					
16					
17					
18					
19					
20					

※1

- 1 : 国有地
- 2 : 県有地
- 3 : 市町村有地
- 4 : 公社等有地

茨城県都市計画基礎調査データ定義

データNo.	128	概要	
データ内容	施設緑地		
データ名称	Shisetsu_G		
図形種別	面		
作成精度	1:10,000		

No	項目名称	項目内容	型	単位	備考
1	city_code	市区町村コード	テキスト	—	全国地方公共団体コード
2	city_name	市町村の名称	テキスト	—	市町村名（市・町・村まで付ける）
3	kubun	施設緑地の区分	テキスト	—	下記※1 コード参照
4	name	施設名称	テキスト	—	
5	chousyo_no	調書対照番号	テキスト	—	調書 13-1-1と対応する番号
6					
7					
8					
9					
10					
11					
12					
13					
14					
15					
16					
17					
18					
19					
20					

※1

- 11 : 街区公園
- 12 : 近隣公園
- 13 : 地区公園
- 14 : 総合公園
- 15 : 運動公園
- 21 : 風致公園
- 22 : 動植物公園
- 23 : 歴史公園
- 24 : 墓園
- 25 : その他の特殊公園
- 31 : 広場公園
- 32 : 広域公園
- 33 : 緩衝緑地
- 34 : 都市緑地
- 35 : 都市林
- 36 : 国の設置によるもの

茨城県都市計画基礎調査データ定義

データNo.	129	概要	
データ内容	その他公共施設緑地		
データ名称	Koukyo_G		
図形種別	面		
作成精度	1:10,000		

No	項目名称	項目内容	型	単位	備考
1	city_code	市区町村コード	テキスト	—	全国地方公共団体コード
2	city_name	市町村の名称	テキスト	—	市町村名（市・町・村まで付ける）
3	chousyo_no	調書対照番号	テキスト	—	調書 13-1-1と対応する番号
4					
5					
6					
7					
8					
9					
10					
11					
12					
13					
14					
15					
16					
17					
18					
19					
20					

--

茨城県都市計画基礎調査データ定義

データNo.	130	概要	
データ内容	その他民間施設緑地		
データ名称	Minkan_G		
図形種別	面		
作成精度	1:10,000		

No	項目名称	項目内容	型	単位	備考
1	city_code	市区町村コード	テキスト	—	全国地方公共団体コード
2	city_name	市町村の名称	テキスト	—	市町村名（市・町・村まで付ける）
3					
4					
5					
6					
7					
8					
9					
10					
11					
12					
13					
14					
15					
16					
17					
18					
19					
20					



茨城県都市計画基礎調査データ定義

データNo.	131	概要	
データ内容	緑道		
データ名称	G_ROD		
図形種別	線		
作成精度	1:10,000		

No	項目名称	項目内容	型	単位	備考
1	city_code	市区町村コード	テキスト	—	全国地方公共団体コード
2	city_name	市町村の名称	テキスト	—	市町村名（市・町・村まで付ける）
3	chousyo_no	調書対照番号	テキスト	—	調書 13-1-1と対応する番号
4					
5					
6					
7					
8					
9					
10					
11					
12					
13					
14					
15					
16					
17					
18					
19					
20					

--

茨城県都市計画基礎調査データ定義

データNo.	132	概要	法によって指定された地域性緑地のうち、緑地保全地域・特別緑地保全地区、風致地区、生産緑地地区、農振農用地以外のもの
データ内容	その他法による緑地		
データ名称	Tahou_G		
図形種別	面		
作成精度	1:10,000		

No	項目名称	項目内容	型	単位	備考
1	city_code	市区町村コード	テキスト	—	全国地方公共団体コード
2	city_name	市町村の名称	テキスト	—	市町村名（市・町・村まで付ける）
3	kubun	その他の法による緑地の区分	テキスト	—	下記※1 コード参照
4	chousyo_no	調書対照番号	テキスト	—	調書 13-1-1と対応する番号（W〇）など
5					
6					
7					
8					
9					
10					
11					
12					
13					
14					
15					
16					
17					
18					
19					
20					

※1

- 1 : 近郊緑地保全地区
- 2 : 歴史的風土特別保存地区
- 3 : 自然公園
- 4 : 自然環境保全地域
- 5 : 河川区域
- 6 : 保安林区域

茨城県都市計画基礎調査データ定義

データNo.	133	概要	条例・要綱・契約・協定等による緑の保全地区や緑の協定地区、樹林地の保存契約、協定による工場植栽地、県や市町村指定の文化財で緑地として扱えるもの等
データ内容	条例による緑地		
データ名称	Jyourei_G		
図形種別	面		
作成精度	1:10,000		

No	項目名称	項目内容	型	単位	備考
1	city_code	市区町村コード	テキスト	—	全国地方公共団体コード
2	city_name	市町村の名称	テキスト	—	市町村名（市・町・村まで付ける）
3	name	協定等の名称	テキスト	—	名称がある場合のみ記入
4					
5					
6					
7					
8					
9					
10					
11					
12					
13					
14					
15					
16					
17					
18					
19					
20					

茨城県都市計画基礎調査データ定義

データNo.	134	概要	
データ内容	開発行為		
データ名称	Kaihatsu_Koui		
図形種別	面		
作成精度	1:2,500		

No	項目名称	項目内容	型	単位	備考
1	city_code	市区町村コード	テキスト	—	全国地方公共団体コード
2	city_name	市町村の名称	テキスト	—	市町村名（市・町・村まで付ける）
3	syuhou	事業手法	テキスト	—	下記※1 コード参照
4	kubun	事業種別	テキスト	—	下記※2 コード参照
5	chousyo_no	調書対照番号	テキスト	—	調書 14-1-1と対応する番号
6	seibi	整備状況	テキスト	—	下記※3 コード参照
7					
8					
9					
10					
11					
12					
13					
14					
15					
16					
17					
18					
19					
20					

※1

- 1 : 開発行為
- 2 : 旧宅造法

※3

- 1 : 計画
- 2 : 実施中
- 3 : 完了

※2

- 1 : 一般住宅
- 2 : 商業・流通系
- 3 : 工業系
- 4 : ゴルフ場
- 5 : その他

茨城県都市計画基礎調査データ定義

データNo.	135	概要	
データ内容	令和2年度農地転用		
データ名称	R2Nouten		
図形種別	点		
作成精度	1:10,000		

No	項目名称	項目内容	型	単位	備考
1	city_code	市区町村コード	テキスト	—	全国地方公共団体コード
2	city_name	市町村の名称	テキスト	—	市町村名（市・町・村まで付ける）
3	NT_youto	転用用途	テキスト	—	下記※1コード参照
4					
5					
6					
7					
8					
9					
10					
11					
12					
13					
14					
15					
16					
17					
18					
19					
20					

※1
1：住宅用地
2：商業用地
3：工業用地
4：公共用地
5：その他

茨城県都市計画基礎調査データ定義

データNo.	136	概要	
データ内容	令和3年度農地転用		
データ名称	R3Nouten		
図形種別	点		
作成精度	1:10,000		

No	項目名称	項目内容	型	単位	備考
1	city_code	市区町村コード	テキスト	－	全国地方公共団体コード
2	city_name	市町村の名称	テキスト	－	市町村名（市・町・村まで付ける）
3	NT_youto	転用用途	テキスト	－	下記※1コード参照
4					
5					
6					
7					
8					
9					
10					
11					
12					
13					
14					
15					
16					
17					
18					
19					
20					

※1
1：住宅用地
2：商業用地
3：工業用地
4：公共用地
5：その他

茨城県都市計画基礎調査データ定義

データNo.	137	概要	
データ内容	令和4年度農地転用		
データ名称	R4Nouten		
図形種別	点		
作成精度	1:10,000		

No	項目名称	項目内容	型	単位	備考
1	city_code	市区町村コード	テキスト	—	全国地方公共団体コード
2	city_name	市町村の名称	テキスト	—	市町村名（市・町・村まで付ける）
3	NT_youto	転用用途	テキスト	—	下記※1コード参照
4					
5					
6					
7					
8					
9					
10					
11					
12					
13					
14					
15					
16					
17					
18					
19					
20					

※1
1：住宅用地
2：商業用地
3：工業用地
4：公共用地
5：その他

茨城県都市計画基礎調査データ定義

データNo.	138	概要	
データ内容	令和5年度農地転用		
データ名称	R5Nouten		
図形種別	点		
作成精度	1:10,000		

No	項目名称	項目内容	型	単位	備考
1	city_code	市区町村コード	テキスト	—	全国地方公共団体コード
2	city_name	市町村の名称	テキスト	—	市町村名（市・町・村まで付ける）
3	NT_youto	転用用途	テキスト	—	下記※1コード参照
4					
5					
6					
7					
8					
9					
10					
11					
12					
13					
14					
15					
16					
17					
18					
19					
20					

※1
1：住宅用地
2：商業用地
3：工業用地
4：公共用地
5：その他



茨城県都市計画基礎調査データ定義

データNo.	139	概要	
データ内容	令和6年度農地転用		
データ名称	R6Nouten		
図形種別	点		
作成精度	1:10,000		

No	項目名称	項目内容	型	単位	備考
1	city_code	市区町村コード	テキスト	—	全国地方公共団体コード
2	city_name	市町村の名称	テキスト	—	市町村名（市・町・村まで付ける）
3	NT_youto	転用用途	テキスト	—	下記※1コード参照
4					
5					
6					
7					
8					
9					
10					
11					
12					
13					
14					
15					
16					
17					
18					
19					
20					

※1
1：住宅用地
2：商業用地
3：工業用地
4：公共用地
5：その他

茨城県都市計画基礎調査データ定義

データNo.	140	概要	
データ内容	令和2年度新築		
データ名称	R2Shinchiku		
図形種別	点		
作成精度	1:10,000		

No	項目名称	項目内容	型	単位	備考
1	city_code	市区町村コード	テキスト	—	全国地方公共団体コード
2	city_name	市町村の名称	テキスト	—	市町村名（市・町・村まで付ける）
3	shin_KY	新築建物用途	テキスト	—	下記※1コード参照
4					
5					
6					
7					
8					
9					
10					
11					
12					
13					
14					
15					
16					
17					
18					
19					
20					

※1
1：住宅用地
2：商業用地
3：工業用地
4：その他

茨城県都市計画基礎調査データ定義

データNo.	141	概要	
データ内容	令和3年度新築		
データ名称	R3Shinchiku		
図形種別	点		
作成精度	1:10,000		

No	項目名称	項目内容	型	単位	備考
1	city_code	市区町村コード	テキスト	—	全国地方公共団体コード
2	city_name	市町村の名称	テキスト	—	市町村名（市・町・村まで付ける）
3	shin_KY	新築建物用途	テキスト	—	下記※1コード参照
4					
5					
6					
7					
8					
9					
10					
11					
12					
13					
14					
15					
16					
17					
18					
19					
20					

※1
1：住宅用地
2：商業用地
3：工業用地
4：その他

茨城県都市計画基礎調査データ定義

データNo.	142	概要	
データ内容	令和4年度新築		
データ名称	R4Shinchiku		
図形種別	点		
作成精度	1:10,000		

No	項目名称	項目内容	型	単位	備考
1	city_code	市区町村コード	テキスト	—	全国地方公共団体コード
2	city_name	市町村の名称	テキスト	—	市町村名（市・町・村まで付ける）
3	shin_KY	新築建物用途	テキスト	—	下記※1コード参照
4					
5					
6					
7					
8					
9					
10					
11					
12					
13					
14					
15					
16					
17					
18					
19					
20					

※1
1：住宅用地
2：商業用地
3：工業用地
4：その他

茨城県都市計画基礎調査データ定義

データNo.	143	概要	
データ内容	令和5年度新築		
データ名称	R5Shinchiku		
図形種別	点		
作成精度	1:10,000		

No	項目名称	項目内容	型	単位	備考
1	city_code	市区町村コード	テキスト	—	全国地方公共団体コード
2	city_name	市町村の名称	テキスト	—	市町村名（市・町・村まで付ける）
3	shin_KY	新築建物用途	テキスト	—	下記※1コード参照
4					
5					
6					
7					
8					
9					
10					
11					
12					
13					
14					
15					
16					
17					
18					
19					
20					

※1
1：住宅用地
2：商業用地
3：工業用地
4：その他

茨城県都市計画基礎調査データ定義

データNo.	144	概要	
データ内容	令和6年度新築		
データ名称	R6Shinchiku		
図形種別	点		
作成精度	1:10,000		

No	項目名称	項目内容	型	単位	備考
1	city_code	市区町村コード	テキスト	—	全国地方公共団体コード
2	city_name	市町村の名称	テキスト	—	市町村名（市・町・村まで付ける）
3	shin_KY	新築建物用途	テキスト	—	下記※1コード参照
4					
5					
6					
7					
8					
9					
10					
11					
12					
13					
14					
15					
16					
17					
18					
19					
20					

※1
1：住宅用地
2：商業用地
3：工業用地
4：その他

茨城県都市計画基礎調査データ定義

データNo.	145	概要	
データ内容	河川災害（破堤）		
データ名称	Kasen_Hatei		
図形種別	線		
作成精度	1:10,000		

No	項目名称	項目内容	型	単位	備考
1	city_code	市区町村コード	テキスト	－	全国地方公共団体コード
2	city_name	市町村の名称	テキスト	－	市町村名（市・町・村まで付ける）
3	chousyo_no	調書対照番号	テキスト	－	調書 15-1-1と対応する番号
4					
5					
6					
7					
8					
9					
10					
11					
12					
13					
14					
15					
16					
17					
18					
19					
20					

--

茨城県都市計画基礎調査データ定義

データNo.	146	概要	
データ内容	河川災害（浸水・液状化）		
データ名称	Kasen_Saigai		
図形種別	面		
作成精度	1:10,000		

No	項目名称	項目内容	型	単位	備考
1	city_code	市区町村コード	テキスト	—	全国地方公共団体コード
2	city_name	市町村の名称	テキスト	—	市町村名（市・町・村まで付ける）
3	kubun	河川災害区分	テキスト	—	下記※1 コード参照
4	chousyo_no	調書対照番号	テキスト	—	調書 15-1-1と対応する番号
5					
6					
7					
8					
9					
10					
11					
12					
13					
14					
15					
16					
17					
18					
19					
20					

※1

- 1 : 有堤部溢水
- 2 : 無堤部浸水
- 3 : 内水
- 4 : 洗掘・流出
- 5 : 液状化



茨城県都市計画基礎調査データ定義

データNo.	147	概要	
データ内容	土砂災害		
データ名称	Dosya_Saigai		
図形種別	面		
作成精度	1:10,000		

No	項目名称	項目内容	型	単位	備考
1	city_code	市区町村コード	テキスト	—	全国地方公共団体コード
2	city_name	市町村の名称	テキスト	—	市町村名（市・町・村まで付ける）
3	kubun	山岳系災害区分	テキスト	—	下記※1 コード参照
4	chousyo_no	調書対照番号	テキスト	—	調書 15-1-1と対応する番号
5					
6					
7					
8					
9					
10					
11					
12					
13					
14					
15					
16					
17					
18					
19					
20					

※1

- 1 : 土石流
- 2 : 地滑り
- 3 : 急傾斜地崩壊

茨城県都市計画基礎調査データ定義

データNo.	148	概要	
データ内容	海岸災害（高潮・津波）		
データ名称	Tsunami		
図形種別	面		
作成精度	1:10,000		

No	項目名称	項目内容	型	単位	備考
1	city_code	市区町村コード	テキスト	—	全国地方公共団体コード
2	city_name	市町村の名称	テキスト	—	市町村名（市・町・村まで付ける）
3	kubun	海浜系災害区分	テキスト	—	下記※1 コード参照
4	chousyo_no	調書対照番号	テキスト	—	調書 15-1-1と対応する番号
5					
6					
7					
8					
9					
10					
11					
12					
13					
14					
15					
16					
17					
18					
19					
20					

※1

- 1 : 高潮
- 2 : 津波

茨城県都市計画基礎調査データ定義

データNo.	149	概要	
データ内容	海岸災害（破堤）		
データ名称	Kaigan_Hatei		
図形種別	線		
作成精度	1:10,000		

No	項目名称	項目内容	型	単位	備考
1	city_code	市区町村コード	テキスト	—	全国地方公共団体コード
2	city_name	市町村の名称	テキスト	—	市町村名（市・町・村まで付ける）
3	chousyo_no	調書対照番号	テキスト	—	調書 15-1-1と対応する番号
4					
5					
6					
7					
8					
9					
10					
11					
12					
13					
14					
15					
16					
17					
18					
19					
20					

茨城県都市計画基礎調査データ定義

データNo.	150	概要	
データ内容	都市基盤災害		
データ名称	Infra_Saigai		
図形種別	線		
作成精度	1:10,000		

No	項目名称	項目内容	型	単位	備考
1	city_code	市区町村コード	テキスト	—	全国地方公共団体コード
2	city_name	市町村の名称	テキスト	—	市町村名（市・町・村まで付ける）
3	kubun	インフラ系災害区分	テキスト	—	下記※1 コード参照
4	chousyo_no	調書対照番号	テキスト	—	調書 15-1-1と対応する番号
5					
6					
7					
8					
9					
10					
11					
12					
13					
14					
15					
16					
17					
18					
19					
20					

※1

- 1 : 道路損壊
- 2 : 下水道破損
- 3 : 上水道破損

茨城県都市計画基礎調査データ定義

データNo.	151	概要	
データ内容	その他の災害		
データ名称	Ta_Saigai		
図形種別	面		
作成精度	1:10,000		

No	項目名称	項目内容	型	単位	備考
1	city_code	市区町村コード	テキスト	—	全国地方公共団体コード
2	city_name	市町村の名称	テキスト	—	市町村名（市・町・村まで付ける）
3	chousyo_no	調書対照番号	テキスト	—	調書 15-1-1と対応する番号
4					
5					
6					
7					
8					
9					
10					
11					
12					
13					
14					
15					
16					
17					
18					
19					
20					

--

茨城県都市計画基礎調査データ定義

データNo.	152	概要	
データ内容	火災		
データ名称	Kasai		
図形種別	点		
作成精度	1:10,000		

No	項目名称	項目内容	型	単位	備考
1	city_code	市区町村コード	テキスト	—	全国地方公共団体コード
2	city_name	市町村の名称	テキスト	—	市町村名（市・町・村まで付ける）
3	chousyo_no	調書対照番号	テキスト	—	調書 15-1-1と対応する番号
4					
5					
6					
7					
8					
9					
10					
11					
12					
13					
14					
15					
16					
17					
18					
19					
20					

--

茨城県都市計画基礎調査データ定義

データNo.	153	概要	
データ内容	防災道路		
データ名称	Bousai_ROD		
図形種別	線		
作成精度	1:10,000		

No	項目名称	項目内容	型	単位	備考
1	city_code	市区町村コード	テキスト	—	全国地方公共団体コード
2	city_name	市町村の名称	テキスト	—	市町村名（市・町・村まで付ける）
3	kubun	防災道路区分	テキスト	—	下記※1 コード参照
4	chousyo_no	調書対照番号	テキスト	—	調書 15-2-1と対応する番号
5					
6					
7					
8					
9					
10					
11					
12					
13					
14					
15					
16					
17					
18					
19					
20					

※1

- 1 : 緊急輸送道路
- 2 : 指定避難路

茨城県都市計画基礎調査データ定義

データNo.	154	概要	
データ内容	避難場所		
データ名称	Hinan_P		
図形種別	面		
作成精度	1:10,000		

No	項目名称	項目内容	型	単位	備考
1	city_code	市区町村コード	テキスト	—	全国地方公共団体コード
2	city_name	市町村の名称	テキスト	—	市町村名（市・町・村まで付ける）
3	kubun	避難場所区分	テキスト	—	下記※1 コード参照
4	chousyo_no	調書対照番号	テキスト	—	調書 15-2-1と対応する番号
5					
6					
7					
8					
9					
10					
11					
12					
13					
14					
15					
16					
17					
18					
19					
20					

※1

- 1 : 広域避難場所
- 2 : 指定避難場所



茨城県都市計画基礎調査データ定義

データNo.	155	概要	
データ内容	歴史資源		
データ名称	Rekish_P		
図形種別	点		
作成精度	1:10,000		

No	項目名称	項目内容	型	単位	備考
1	city_code	市区町村コード	テキスト	—	全国地方公共団体コード
2	city_name	市町村の名称	テキスト	—	市町村名（市・町・村まで付ける）
3	kubun	歴史的資源の区分	テキスト	—	下記※1 コード参照
4	chousyo_no	調書対照番号	テキスト	—	調書 17-1-1と対応する番号
5					
6					
7					
8					
9					
10					
11					
12					
13					
14					
15					
16					
17					
18					
19					
20					

※1

- 1 : 天然記念物
- 2 : 史跡
- 3 : 建造物
- 4 : 彫刻・工芸
- 5 : 絵画・書跡・典籍
- 6 : 歴史資料
- 7 : 無形文化財
- 8 : その他

茨城県都市計画基礎調査データ定義

データNo.	156	概要	
データ内容	歴史的景観エリア		
データ名称	Rekish_A		
図形種別	面		
作成精度	1:10,000		

No	項目名称	項目内容	型	単位	備考
1	city_code	市区町村コード	テキスト	—	全国地方公共団体コード
2	city_name	市町村の名称	テキスト	—	市町村名（市・町・村まで付ける）
3	name	地区名	テキスト	—	
4	chousyo_no	調書対照番号	テキスト	—	調書 17-1-1と対応する番号
5					
6					
7					
8					
9					
10					
11					
12					
13					
14					
15					
16					
17					
18					
19					
20					