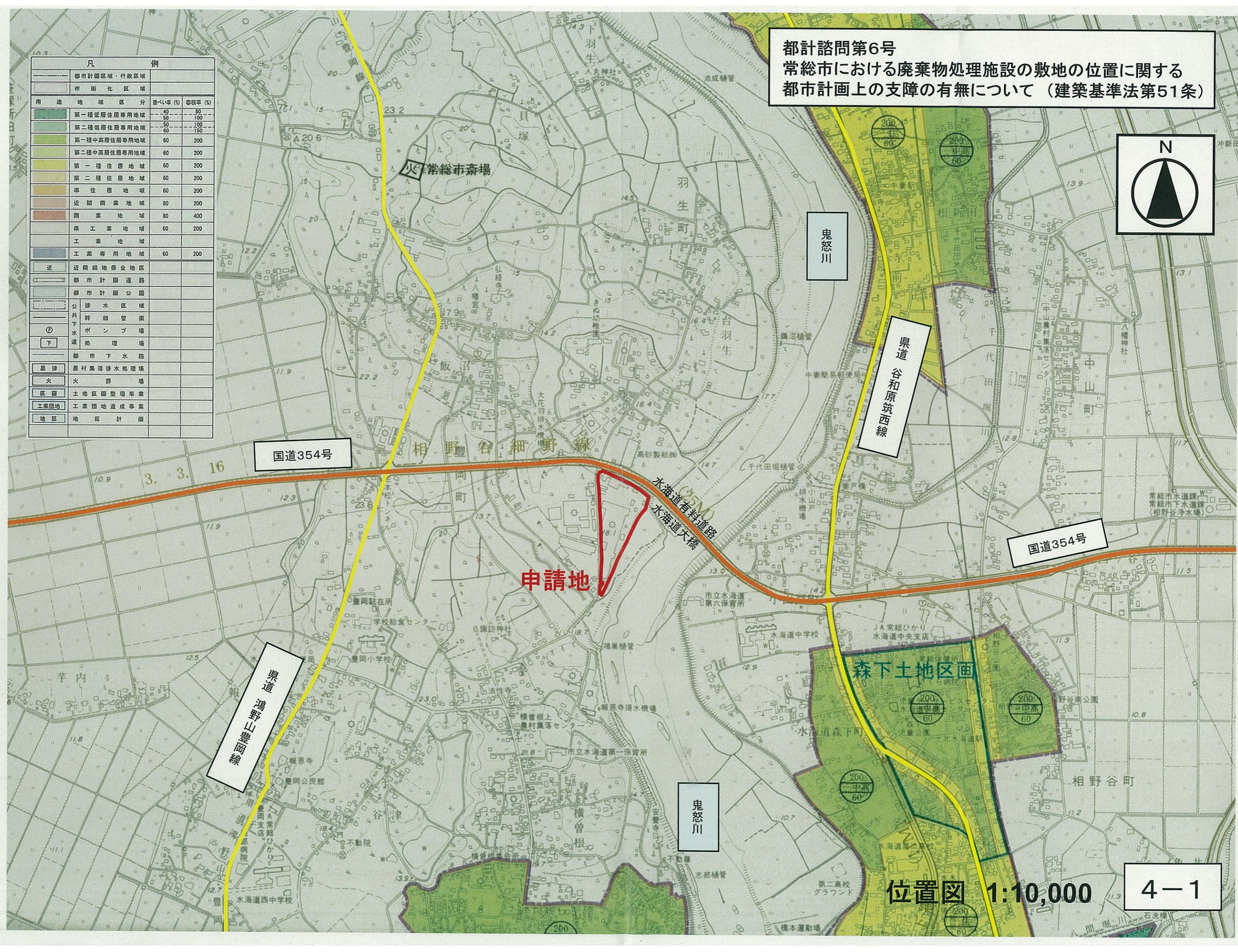



都計諮問第6号
 常総市における廃棄物処理施設の敷地の位置に関する
 都市計画上の支障の有無について（建築基準法第51条）

凡 例		建ぺい率 (%)	容積率 (%)
都市計画区域・行政区			
市街化区域			
用途地域区分			
第一種低層住居専用地域		40	80
第二種低層住居専用地域		50	100
第一種中高層住居専用地域		60	200
第二種中高層住居専用地域		60	200
第一種住居地域		60	200
第二種住居地域		60	200
準住居地域		60	200
近隣商業地域		80	200
商業地域		80	400
準工業地域		60	200
工業地域			
工業専用地域		60	200
近			
近隣緑地保全地区			
都市計画道路			
都市計画公園			
公 共			
排水区域			
幹線管渠			
ポンプ場			
下水道処理場			
都市下水路			
農 業			
農村集落排水処理場			
火 災			
火 葬 場			
区 画			
土地区画整理事業			
工業団地			
工業団地造成事業			
地区			
地区計画			



国道354号

国道354号

国道三井線

鬼怒川

鬼怒川

県道 谷和原筑西線

森下土地区画

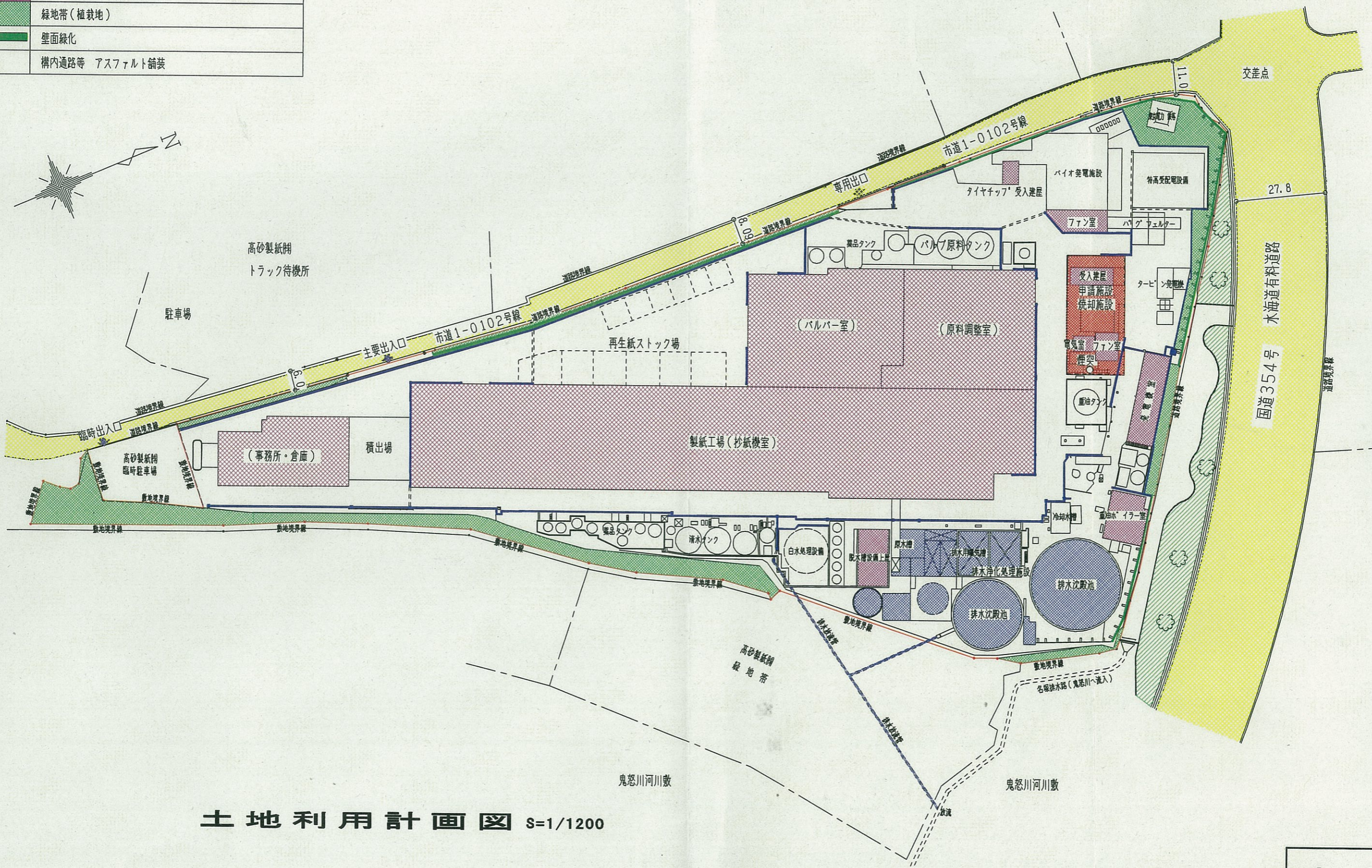
申請地

位置図 1:10,000

4-1

都計諮問第6号
常総市における廃棄物処理施設の敷地の位置に関する
都市計画上の支障の有無について（建築基準法第51条）

凡例	名称
	申請施設（焼却施設）
	雨水排水路
	排水浄化処理施設
	（既存）製紙工場棟・他8棟
	緑地帯（植栽地）
	壁面緑化
	構内通路等 アスファルト舗装



土地利用計画図 S=1/1200