





つくばみらい市都市計画図

茨城県

つくばみらい市公共下水道（污水）
排水区域（約 929 ha）
（約 859 ha）

| 道路番号 | 都 市 名 称 | 道 路 名 称 | 車 道 数 | 延 長 |
|-------------------------------------|----------|---------|-------|--------|
| 3.2.1 | 小島・大田原 | 30m | 4 | 2,550m |
| 3.2.2 | 小島・南大森 | 30m | 4 | 630m |
| 注：1、25m以上の区間は、25m以上の区間を25m以上の区間とする。 | | | | |
| 3.3.3 | 高岡・吉井原 | 25m | 2 | 5,690m |
| 3.3.4 | 関戸・原・森次郎 | 25m | 2 | 970m |
| 3.4.5 | 新田浦・出田原 | 18m | 2 | 690m |
| 3.4.6 | 小島原・大田原 | 18m | 2 | 3,960m |
| 3.4.7 | 小島・大田原 | 16m | 2 | 2,660m |
| 3.5.2 | 守野・伊豆・谷原 | 30m | 3 | 1,640m |
| 3.5.3 | 笠戸・伊代 | 25m | 4 | 3,800m |
| 3.5.10 | 磯 代 | 23m | 2 | 730m |
| 3.4.11 | 大山・茶畑郷 | 18m | 2 | 1,740m |
| 3.4.12 | 玉台郷・谷原 | 16m | 2 | 6,220m |
| 3.4.13 | 守野・大田原 | 16m | 2 | 2,660m |
| 3.4.14 | 小島原・大田原 | 16m | 2 | 1,220m |
| 3.4.15 | 小島・大田原 | 16m | 2 | 1,220m |
| 3.4.15 | 小島・大田原 | 16m | 2 | 1,530m |
| 3.2.16 | 東小戸・谷口 | 30m | 4 | 5,580m |
| 3.2.17 | 東小戸・谷口 | 30m | 4 | 370m |
| 3.2.18 | 大田・東小戸 | 20m | 2 | 1,610m |
| 注：1、25m以上の区間は、25m以上の区間を25m以上の区間とする。 | | | | |
| 3.4.19 | 大田・西小戸 | 16m | 2 | 550m |
| 3.2.20 | 小島・大田原 | 20m | 2 | 1,010m |
| 3.2.21 | 守野・伊豆 | 20m | 4 | 3,990m |
| 3.3.22 | 中 原・原郷 | 27m | 4 | 8,000m |
| 3.4.23 | 谷 口 | 16m | 2 | 1,010m |
| 3.4.24 | 中 原 | 18m | 2 | 680m |

| 凡 例 | |
|--|--------------|
| | 市 街 化 区 域 |
| | 市 街 化 区 域 |
| | 都 市 計 画 道 路 |
| 用 途 地 区 分 | |
| | 第一種低層住居専用地域 |
| | 第二種低層住居専用地域 |
| | 第一種中高層住居専用地域 |
| | 第一種住居地域 |
| | 第二種住居地域 |
| | 準住居地域 |
| | 近隣商業地域 |
| | 準工業地域 |
| | 工業地域 |
| | 工業専用地域 |
| | 都 市 計 画 公 園 |
| | 準防火地域 |
| | 小・中・高等学校 |
| | 幼稚園 |
| | 保育園 |
| | 図書館 |
| | 小規模水処理センター |
| | 汚物処理施設 |
| | ボート場 |
| | 排水区域 |
| | 土地區画整理事業 |
| | 営業自動車道 |
| | 都 市 高 速 鉄 道 |
| 小規模地区區画整理業務計画による規制 (小規模地区區画整理業務計画による規制) | |

| 凡 例 | |
|---|--------------|
| 記 号 | 名 称 |
|  | 排水区域界 (今回決定) |
|  | 排水区域界 (既決定) |
|  | 排水区域界 (変更前) |
|  | 下水管渠 (既決定) |
|  | 処 理 場 (既決定) |

| | |
|---------|---------|
| △ 37.2 | 三角点 |
| 田 25.62 | 水准点 |
| ⊙ 42.3 | 多角点及灯塔石 |
| ⚡ 37.21 | 电子基桩点 |
| △ 15.6 | 图化观测点 |

普通 建築
 堅ろう 建築
 堅ろう 無敵
 普通 無敵
 真 幅 道
 庭 園 路
 軽 車 道
 徒 歩 道
 歩 道、分 離 歩 道
 道 路 橋
 徒 歩 道
 人 工 斜 面
 土 堤 等
 普通 鉄 道
 特 殊 鉄 道
 索 道
 プラントホーム
 及び 跨 線 橋
 鉄 道 橋 梁
 送 電 線
 区域 界 限
 植 生 界 限
 都、府、県 界
 市、町、村 界
 指定 都市 界 限
 大 字 界 限

[illegible][illegible]

調製 株式会社ジオマチックス

平成 22 年 測量 1. つくばみらい市 1:10000 地形図より縮図編纂

1 : 20,000

「この測量成果は、国土地理院長の助言をうけて得たものである
(助言番号) 平 20 関公 第 386 号

著作権所有兼発行者 つくばみらい市