

医療施設の現況

パートII

前回は、「医療施設の現況」パートIで、表や地図を利用して、一般病院の地域的分布と特徴を述べたが、今回は、一般診療所・歯科診療所の地域的分布と特徴を考察してみよう。

データの内容は、昭和52年と昭和56年のそれぞれの医療施設数と人口10万人当たりの医療施設数で、前回と同様である。

1. 一般診療所の地域的特徴

まず、図-1と図-2を比較検討し、地域的な特徴を見出すことにする。なお、パートIで述べたように、図-1は昭和52年の、図-2は昭和56年の人口10万人当たりの医療施設数について、コンピュータを使って標準偏差を計算し、5区分し、地図化したものである。

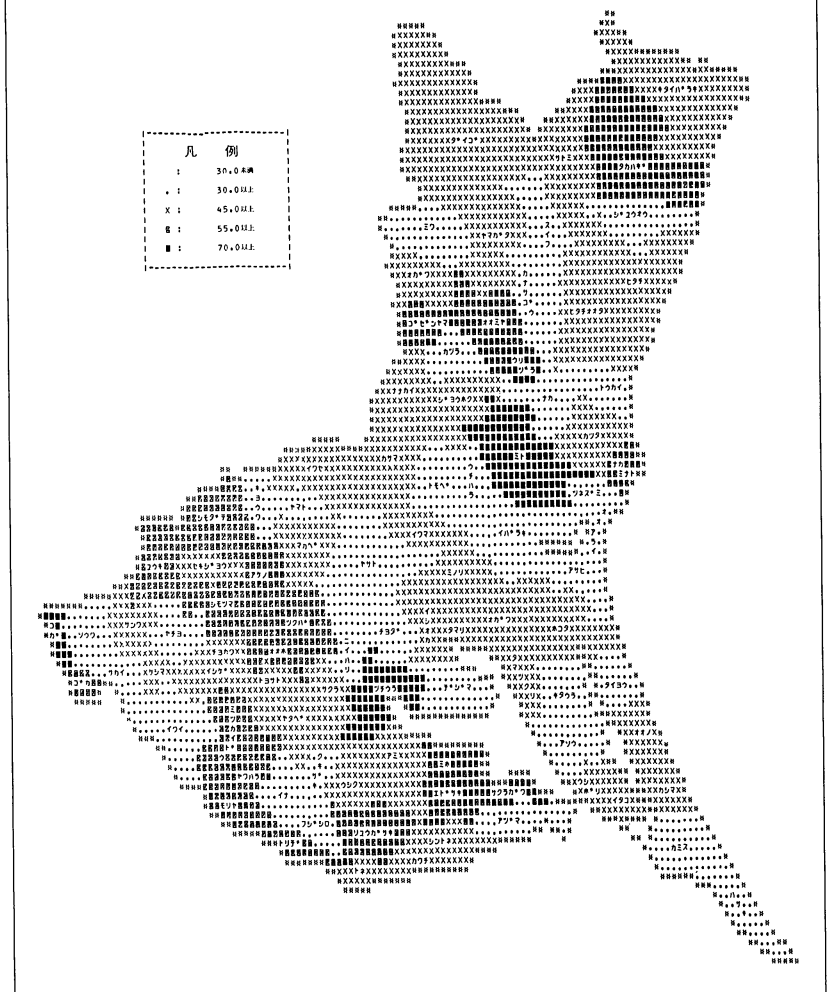
昭和52年では、一般診療所数は、県北平坦地域が最も多く、以下県南、県西、県北山間、鹿行の順となっている。これを人口10万人当たりの医療施設数でみると、同様に県北平坦地域が高い数値を示し、続いて県南、県西、県北山間、鹿行と、全く同じ順である。市町村別では、水戸市、土浦市、古河市、瓜連町、江戸崎町等が高い数値を示した。逆に低い数値を示した市町村は、県北山間地域では、桂村、美和村、十王町等、県北平坦地域では常澄村等、鹿行地域では、大洋村、波崎町、北浦村等、県南地域では、荃崎町、八郷町、千代田村、県西地域では、大和村、総和町等である。

昭和56年では、一般診療所数の地域別順位は52年と変わりはない。人口10万人当たりの医療施設数では、県北平坦、県西、

県南、県北山間、鹿行と続き、県南と県西の順位が変わっている。市町村別では、水戸市、土浦市、古河市、瓜連町、桜川村等が高く、低い市町村は、52年とほとんど変わらない状況である。

一般診療所の地域的特徴は、パートIで述べた一般病院

図-1 昭和52年人口10万人当たり一般診療所数



茨城県社会生活統計指標から

と同じように、県北山間と鹿行地域が低く、また、人口の急増が目立つ県南地域も伸びがみられないことで、52年と56年を比較すると、人口10万人当たりでは若干の落ち込みすらみせている状況である。

なお、診療所が1ヵ所もないという市町村は、さすがに皆無であるが、52年に1ヵ所、56年も1ヵ所と全く増加していないところが2村あった。

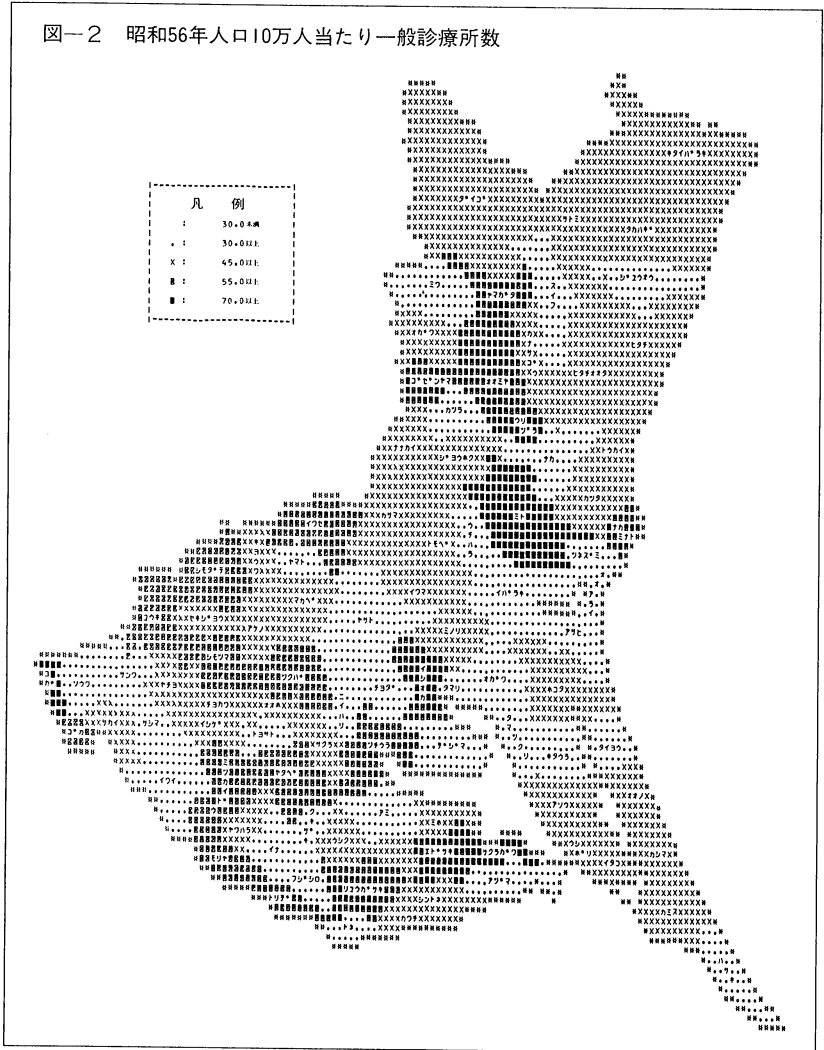
一般診療所の地域別の数を、52年と56年で比較してみると、県北平坦地域では、52年に362だったものが、56年には379に、以下県北山間地域では、112から115に、鹿行地域では、71から82に、県南地域では、296から317に、県西地域では、221から243に変化した。（表-1参照）

2. 歯科診療所の地域的特徴

昭和52年と56年を比較してみると、施設数は52年では、県北平坦、県南、県西、県北山間、鹿行の順となっている。人口10万人当たりの医療施設数では、県北平坦、県西、県南、県北山間、鹿行の順である。市町村別では、水戸市、御前山村、瓜連町、牛堀町、大穂町等が高い数値を示し、逆に低い数値を示した市町村は、県北平坦地域では、常澄村等、県北山間地域では、桂村、七会村等、鹿行地域では、大洋村、大野村等、県南地域では、出島村、玉里村、谷和原村等、県西地域では、五霞村等が低い数値を示した。

昭和56年では、施設数も人口10万人当たりの施設も、地域的には52年と同じ順位である。市町村別には、水戸市、

図-2 昭和56年人口10万人当たり一般診療所数

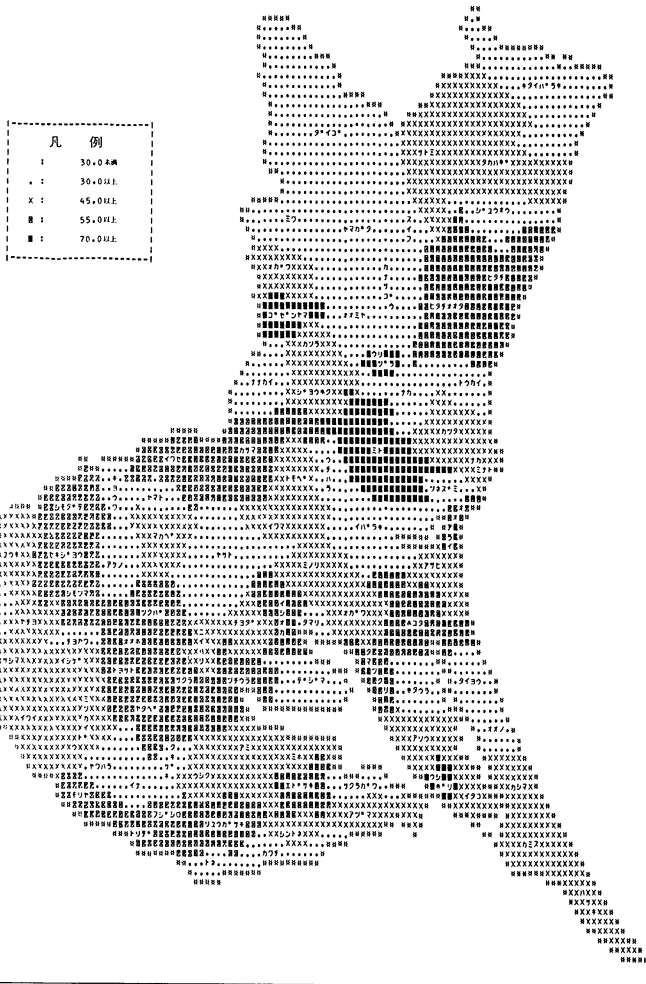


御前山村、瓜連町、牛堀町、江戸崎町等が高く、低い市町村は、52年と同じような状況である。

歯科診療所の地域的特徴は、一般病院・一般診療所と同じように、県北山間・鹿行地域の数値の低さである。また、一般病院・一般診療所では伸びがみられなかった県南地域が、歯科診療所に関しては増加が目立っている。県北平坦地域は、各市町村別に見ていくと、平均的に整備されているといえるが、その中でも、水戸市は他に比べて高い数値を示している。

歯科診療所の地域別の数は、県北平坦地域では、昭和52

図一 昭和56年人口10万人当たり歯科診療所数



働, 居住環境, 社会保障, 社会教育・文化・スポーツ, 安全の12の分野区分について, 市町村別の個別指標値, 標準得点及びその算出に用いた基礎データをとりまとめて編集したものであり, 広く活用して頂ければ幸いです。

(統計課・企画分析グループ)

表一 地域別医療施設数

	一般病院数 (所)		一般診療所数 (所)		歯科診療所数 (所)	
	52	56	52	56	52	56
茨城県	188	220	1,062	1,136	514	615
東北平地域	74	84	362	379	191	217
東北山間地域	24	28	112	115	55	57
鹿行地域	19	22	71	82	44	49
県南地域	42	49	296	317	130	187
県西地域	29	37	221	243	94	105