

2025年 久慈川・那珂川アユ遡上速報 第3号

茨城県水産試験場内水面支場
内水面資源部 発行

アユの遡上調査を実施しましたので結果をお知らせします。3月13日の調査で、久慈川 堅磐堰（河口から約8km地点）の調査地点および那珂川千代橋（河口から約30km地点）において、両河川ともに今期初となる遡上アユが採集されました。特に久慈川では、この時期としては平年（2014年～2023年）を大きく上回る尾数が採集されました。

調査日（久慈川 / 那珂川）2025年3月13日（木）

【久慈川】

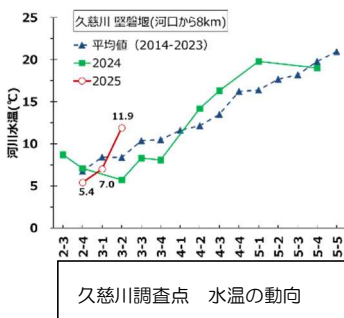
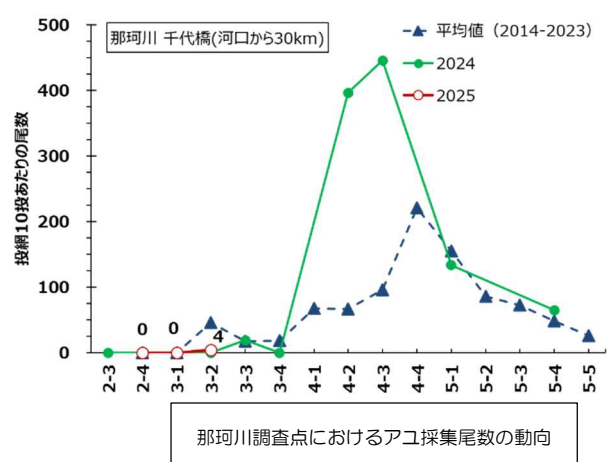
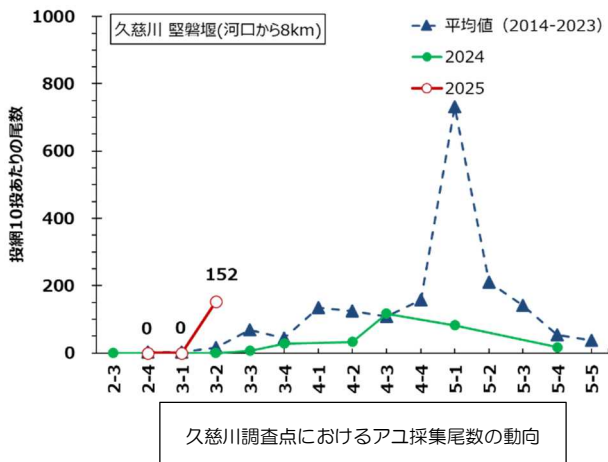
調査地点名	2025年3月13日			2024年同時期(3月19日)		
	水温(°C)	アユ採集尾数(尾/10投網)	平均全長(mm)	水温(°C)	アユ採集尾数(尾/10投網)	平均全長(mm)
K1 堅磐堰	11.9	152.0	79.6	8.3	6.0	74.1

【那珂川】

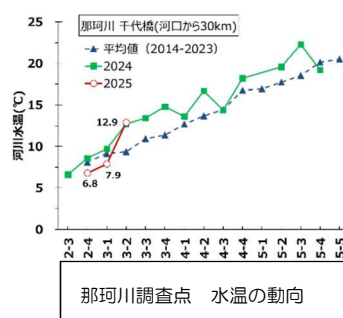
調査地点名	2025年3月13日			2024年同時期(3月7日)		
	水温(°C)	アユ採集尾数(尾/10投網)	平均全長(mm)	水温(°C)	アユ採集尾数(尾/10投網)	平均全長(mm)
N1 千代橋	12.9	4.4	90.9	9.8	19.0	72.1

※「アユ採集尾数」は投網10投当たりに換算した値です。

今回の調査体制： 久慈川漁協1名、内水面資源部2名



久慈川堅磐堰のアユ



那珂川千代橋のアユ

連絡先 茨城県水産試験場内水面支場 内水面資源部：0299-55-0324（代）