

2025年 久慈川・那珂川アユ遡上速報 第4号

茨城県水産試験場内水面支場
内水面資源部 発行

アユの遡上調査を実施しましたので結果をお知らせします。3月21日の調査で、久慈川 堅磐堰（河口から約8km地点）の調査地点および那珂川千代橋（河口から約30 km地点）において、両河川とも引き続き遡上アユが採捕されました。

調査日（久慈川 / 那珂川）2025年3月21日（金）

【久慈川】 調査時間：09:55

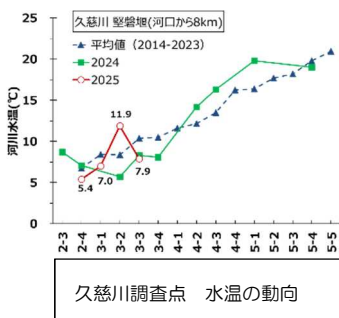
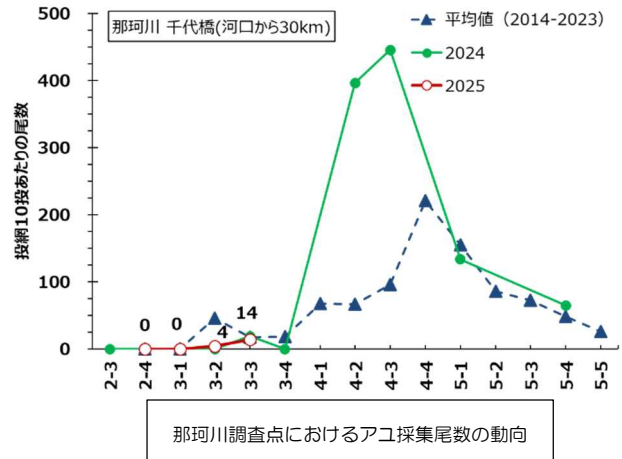
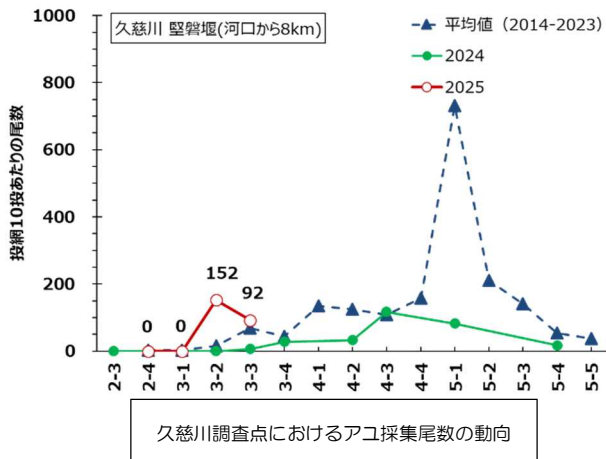
調査地点名	2025年3月21日			2024年同時期(3月19日)		
	水温(°C)	アユ採集尾数(尾/10投網)	平均全長(mm)	水温(°C)	アユ採集尾数(尾/10投網)	平均全長(mm)
K1 堅磐堰	7.9	92.0	80.5	8.3	6.0	74.1

【那珂川】 調査時間：11:15

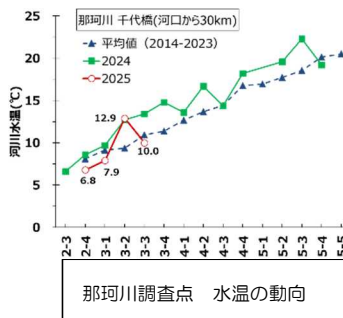
調査地点名	2025年3月21日			2024年同時期(3月19日)		
	水温(°C)	アユ採集尾数(尾/10投網)	平均全長(mm)	水温(°C)	アユ採集尾数(尾/10投網)	平均全長(mm)
N1 千代橋	10.0	14.0	83.7	9.8	19.0	72.1

※「アユ採集尾数」は投網10投当たりに換算した値です。

今回の調査体制： 内水面資源部2名



久慈川堅磐堰のアユ



那珂川千代橋のアユ

連絡先 茨城県水産試験場内水面支場 内水面資源部：0299-55-0324（代）