

2025年 久慈川・那珂川アユ遡上速報 第8号

茨城県水産試験場内水面支場
内水面資源部 発行

アユの遡上調査を実施しましたので結果をお知らせします。5月1日の調査で、久慈川 堅磐堰（河口から約8km地点）の調査地点および那珂川千代橋（河口から約30 km地点）において、引き続き遡上アユが採捕されました。両河川とも、前回調査時（4月21日）と比較して、投網10投あたりの採集尾数が減少しました。

調査日（久慈川 / 那珂川）2025年5月1日（木）

【久慈川】 調査時間：09:50

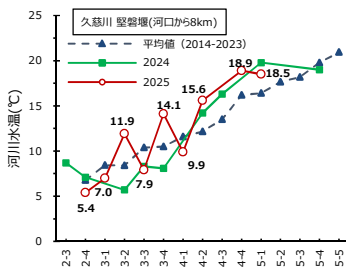
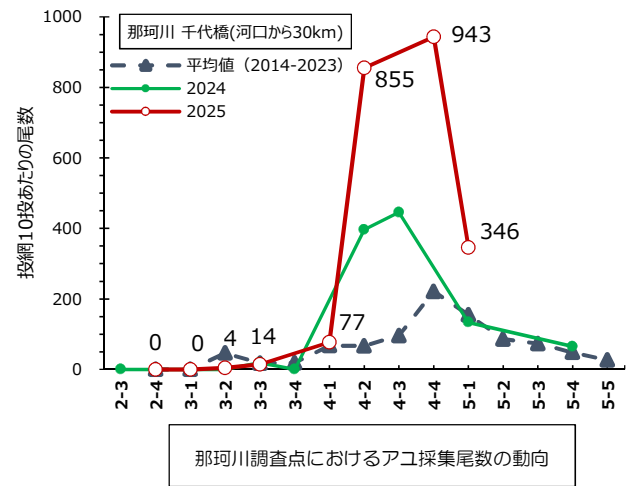
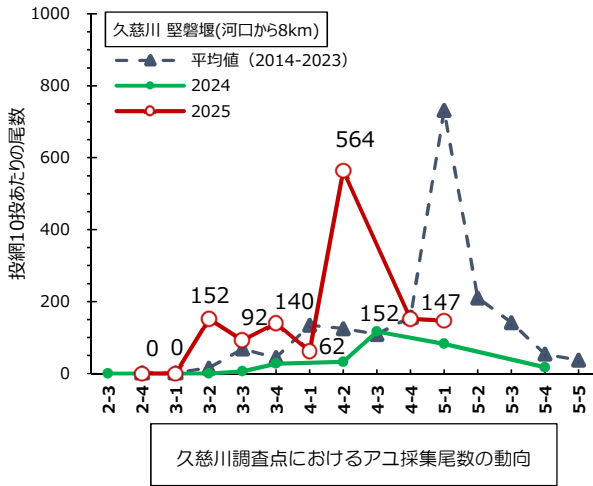
調査地点名	2025年5月1日			2024年同時期(5月1日)		
	水温(°C)	アユ採集尾数(尾/10投網)	平均全長(mm)	水温(°C)	アユ採集尾数(尾/10投網)	平均全長(mm)
K1 堅磐堰	18.5	147.0	75.8	19.8	82.5	65.9

【那珂川】 調査時間：11:05

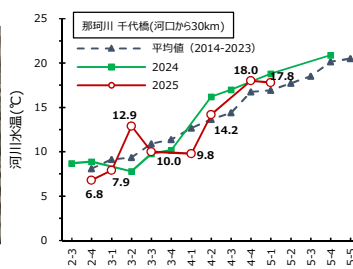
調査地点名	2025年5月1日			2024年同時期(5月1日)		
	水温(°C)	アユ採集尾数(尾/10投網)	平均全長(mm)	水温(°C)	アユ採集尾数(尾/10投網)	平均全長(mm)
N1 千代橋	17.8	346.3	73.7	18.8	133.8	67.9

※「アユ採集尾数」は投網10投あたりに換算した値です。

今回の調査体制： 内水面支場2名



久慈川堅磐堰のアユ



那珂川千代橋のアユ

連絡先 茨城県水産試験場内水面支場 内水面資源部：0299-55-0324（代）