

2026年 久慈川・那珂川アユ遡上速報 第4号

茨城県水産試験場内水面支場
内水面資源部 発行

アユの遡上調査を実施しましたので結果をお知らせします。3月23日の調査で、久慈川 堅磐堰（河口から約8 km地点）の調査地点において、前回に引き続き遡上アユが採集されました。 一方、那珂川千代橋（河口から約30 km地点）においては、前回に続きアユの遡上は確認されませんでした。

調査日（久慈川 / 那珂川）2026年3月23日（月）

【久慈川】 調査時間：9:40

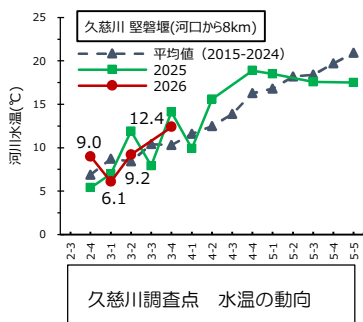
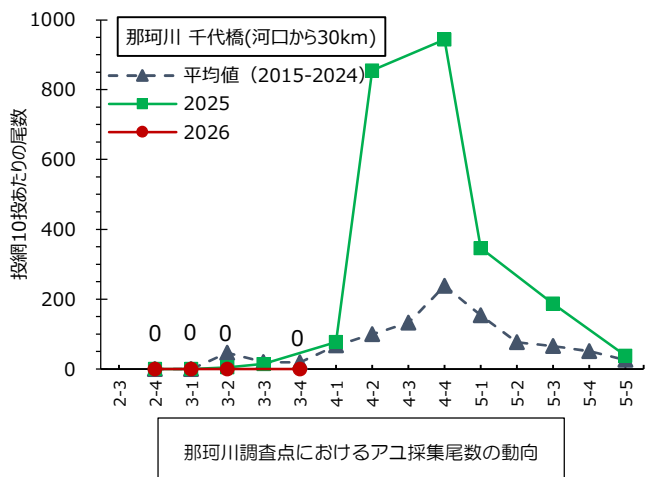
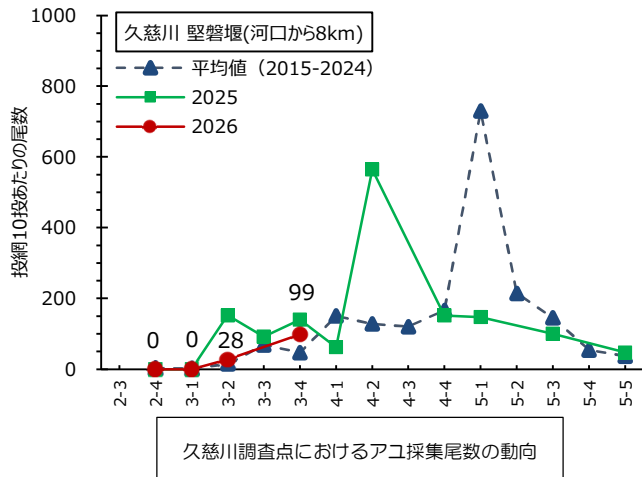
調査地点名	2026年3月23日			2025年同時期（3月21日）		
	水温 (°C)	アユ採集尾数 (尾/10投網)	平均全長 (mm)	水温 (°C)	アユ採集尾数 (尾/10投網)	平均全長 (mm)
K1 堅磐堰	12.4	98.9	64.3	7.9	92.0	80.5

【那珂川】 調査時間：11:00

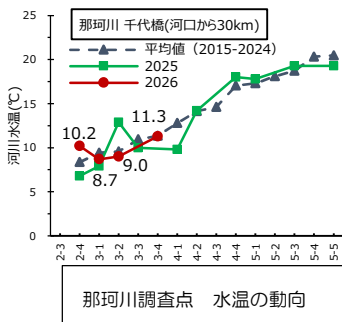
調査地点名	2026年3月23日			2025年同時期（3月21日）		
	水温 (°C)	アユ採集尾数 (尾/10投網)	平均全長 (mm)	水温 (°C)	アユ採集尾数 (尾/10投網)	平均全長 (mm)
N1 千代橋	11.3	0.0	-	10.0	14.0	83.7

※「アユ採集尾数」は投網 10 投当たりに換算した値です。

今回の調査体制： 内水面支場2名



久慈川堅磐堰のアユ



那珂川千代橋上流の様子