

# 2026年 久慈川・那珂川アユ遡上速報 第5号

茨城県水産試験場内水面支場  
内水面資源部 発行

アユの遡上調査を実施しましたので結果をお知らせします。3月30日の調査で、久慈川堅磐堰（河口から約8 km地点）の調査地点において、前回に引き続き遡上アユが採集されました。 また、那珂川千代橋（河口から約30 km地点）においては、今期初となる遡上アユが採集されました。

調査日（久慈川 / 那珂川）2026年3月30日（月）

【久慈川】 調査時間：10:15

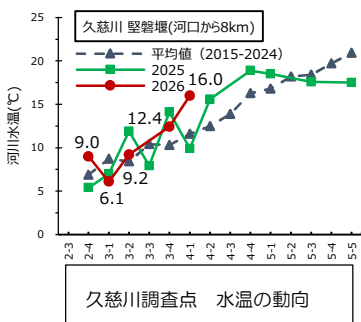
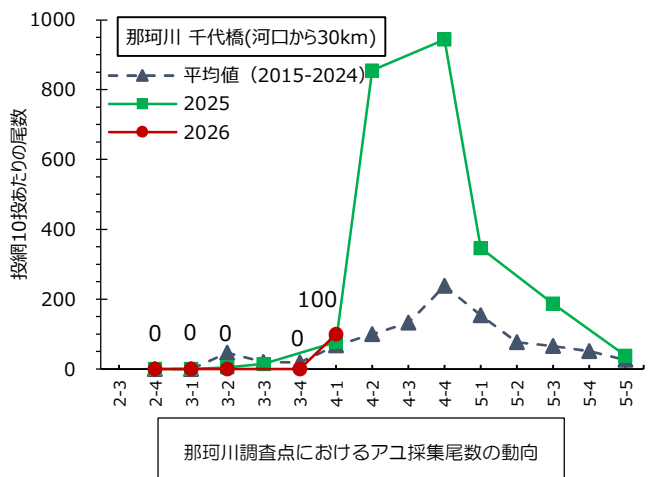
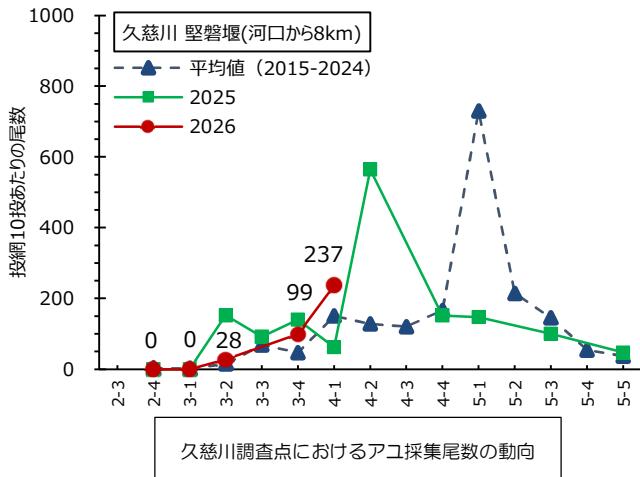
調査地点名	2026年3月30日			2025年同時期（4月1日）		
	水温(°C)	アユ採集尾数(尾/10投網)	平均全長(mm)	水温(°C)	アユ採集尾数(尾/10投網)	平均全長(mm)
K1 堅磐堰	16.0	237.1	65.8	9.9	62.0	68.8

【那珂川】 調査時間：11:45

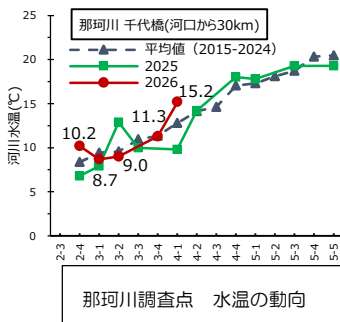
調査地点名	2026年3月30日			2025年同時期（4月1日）		
	水温(°C)	アユ採集尾数(尾/10投網)	平均全長(mm)	水温(°C)	アユ採集尾数(尾/10投網)	平均全長(mm)
N1 千代橋	15.2	100.0	65.1	9.8	77.0	70.3

※「アユ採集尾数」は投網10投当たりに換算した値です。

今回の調査体制： 内水面支場2名



久慈川堅磐堰のアユ



那珂川千代橋のアユ