

2026年 久慈川・那珂川アユ遡上速報 第7号

茨城県水産試験場内水面支場
内水面資源部 発行

アユの遡上調査を実施しましたので結果をお知らせします。4月17日の調査で、久慈川堅磐堰（河口から約8 km地点）の調査地点および那珂川千代橋（河口から約30 km地点）において、両河川とも引き続き遡上アユが採集されました。両河川とも、前回調査時（4月9日）と比較して、投網10投あたりの採集尾数が減少しました。

調査日（久慈川 / 那珂川）2026年4月17日（金）

【久慈川】 調査時間：10:02

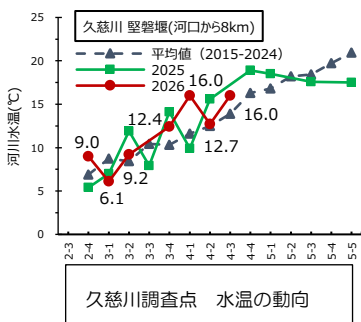
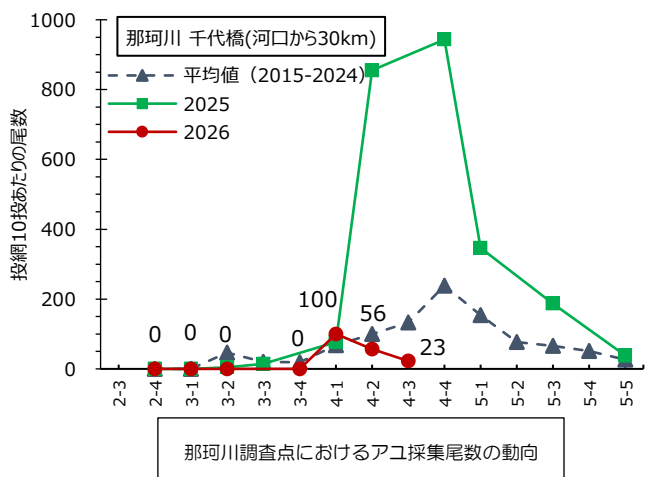
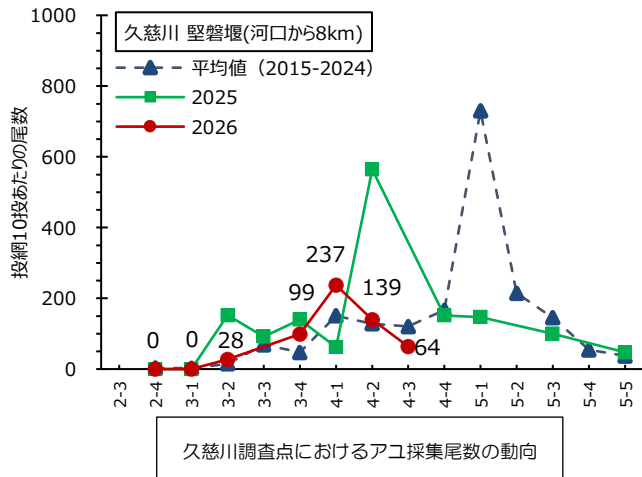
調査地点名	2026年4月17日			2025年同時期（4月21日）		
	水温(°C)	アユ採集尾数(尾/10投網)	平均全長(mm)	水温(°C)	アユ採集尾数(尾/10投網)	平均全長(mm)
K1 堅磐堰	16.0	64.0	61.8	18.9	151.7	68.4

【那珂川】 調査時間：11:50

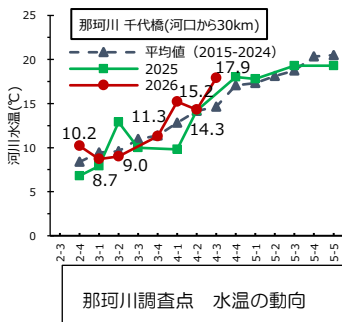
調査地点名	2026年4月17日			2025年同時期（4月21日）		
	水温(°C)	アユ採集尾数(尾/10投網)	平均全長(mm)	水温(°C)	アユ採集尾数(尾/10投網)	平均全長(mm)
N1 千代橋	17.9	23.0	64.1	18.0	943.3	67.3

※「アユ採集尾数」は投網10投あたりに換算した値です。

今回の調査体制： 内水面支場2名



久慈川堅磐堰のアユ



那珂川千代橋のアユ