

2026年 久慈川・那珂川アユ遡上速報 第6号

茨城県水産試験場内水面支場
内水面資源部 発行

アユの遡上調査を実施しましたので結果をお知らせします。4月9日の調査で、久慈川 堅磐堰（河口から約8 km地点）の調査地点および那珂川千代橋（河口から約30 km地点）において、両河川とも引き続き遡上アユが採集されました。両河川とも、前回調査時（3月30日）と比較して、投網10投あたりの採集尾数が減少しました。

調査日（久慈川 / 那珂川）2026年4月9日（木）

【久慈川】 調査時間：10:01

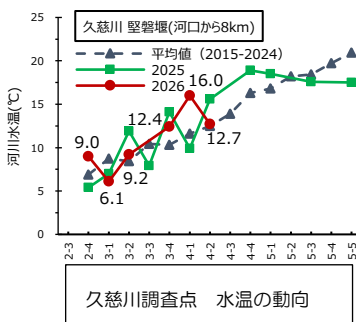
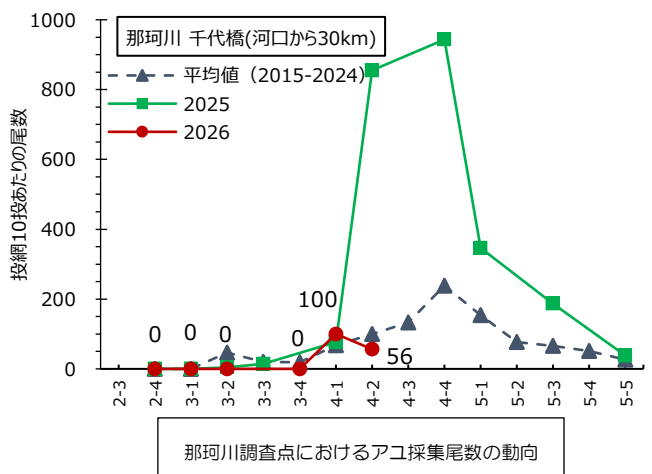
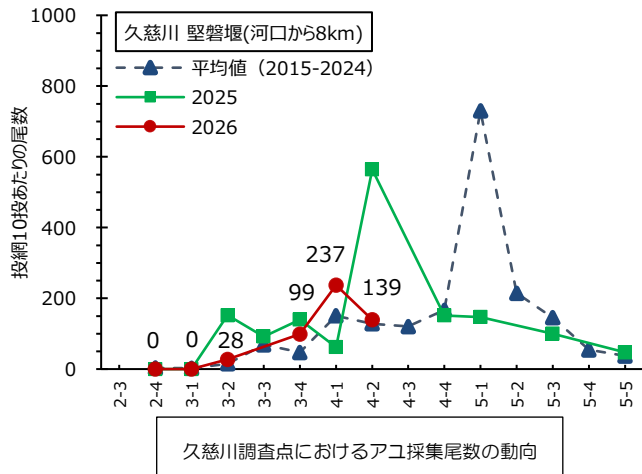
調査地点名	2026年4月9日			2025年同時期（4月10日）		
	水温(°C)	アユ採集尾数(尾/10投網)	平均全長(mm)	水温(°C)	アユ採集尾数(尾/10投網)	平均全長(mm)
K1 堅磐堰	12.7	139.4	60.8	15.6	564.2	67.1

【那珂川】 調査時間：11:52

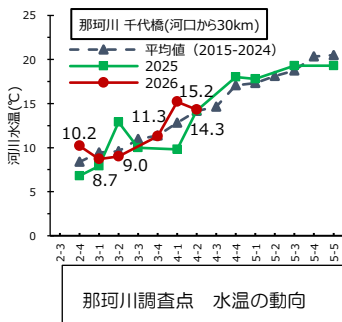
調査地点名	2026年4月9日			2025年同時期（4月10日）		
	水温(°C)	アユ採集尾数(尾/10投網)	平均全長(mm)	水温(°C)	アユ採集尾数(尾/10投網)	平均全長(mm)
N1 千代橋	14.3	56.3	64.8	14.2	855.0	67.6

※「アユ採集尾数」は投網10投あたりに換算した値です。

今回の調査体制： 内水面支場2名、久慈川漁協1名



久慈川堅磐堰のアユ



那珂川千代橋のアユ