

2026年 久慈川・那珂川アユ遡上速報 第10号

茨城県水産試験場内水面支場
内水面資源部 発行

アユの遡上調査を実施しましたので結果をお知らせします。5月19日の調査で、久慈川 堅磐堰（河口から約8 km地点）の調査地点および那珂川千代橋（河口から約30 km地点）において、両河川とも引き続き遡上アユが採集されました。投網10投あたりの採集尾数は、両河川とも前回調査時（5月8日）から減少しました。

調査日（久慈川 / 那珂川）2026年5月19日（火）

【久慈川】 調査時間：9:46

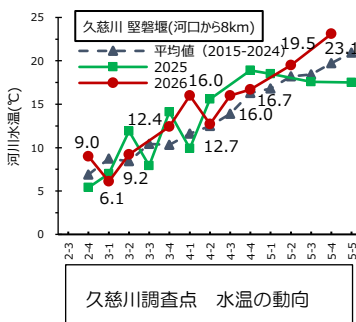
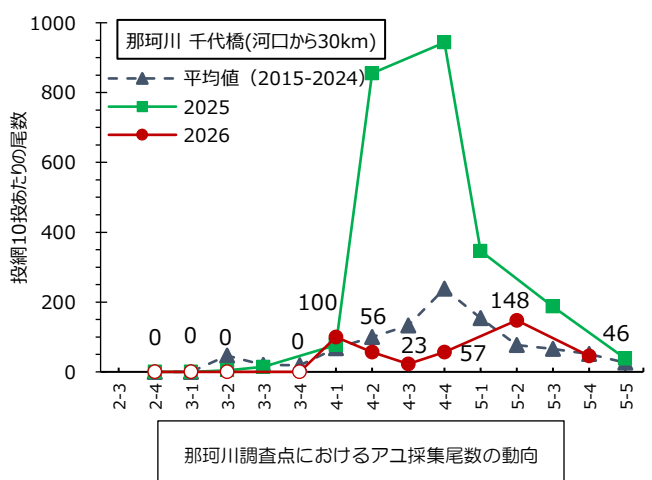
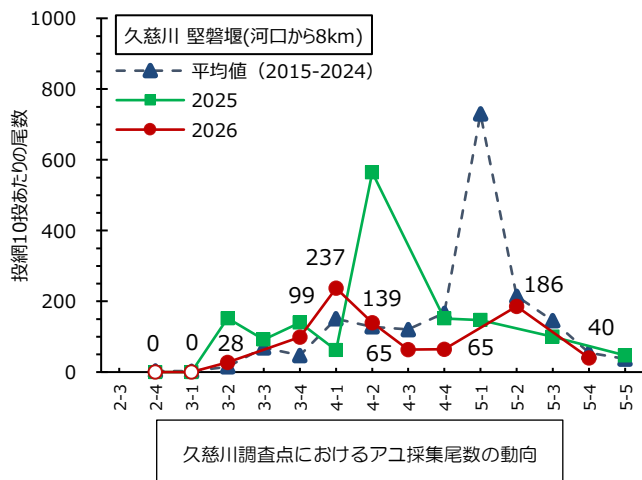
調査地点名	2026年5月19日			2025年同時期（5月14日）		
	水温(°C)	アユ採集尾数(尾/10投網)	平均全長(mm)	水温(°C)	アユ採集尾数(尾/10投網)	平均全長(mm)
K1 堅磐堰	23.1	40.0	61.1	17.6	100.0	73.0

【那珂川】 調査時間：11:02

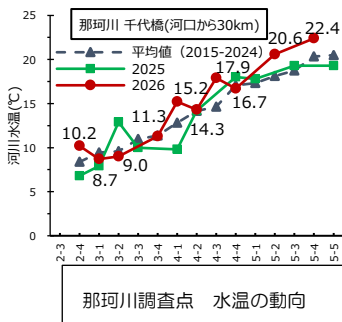
調査地点名	2026年5月19日			2025年同時期（5月14日）		
	水温(°C)	アユ採集尾数(尾/10投網)	平均全長(mm)	水温(°C)	アユ採集尾数(尾/10投網)	平均全長(mm)
N1 千代橋	22.4	46.0	73.9	19.3	187.1	67.5

※「アユ採集尾数」は投網10投あたりに換算した値です。

今回の調査体制： 内水面支場2名、久慈川漁協1名



久慈川堅磐堰のアユ



那珂川千代橋のアユ