

2026年 久慈川・那珂川アユ遡上速報 第9号

茨城県水産試験場内水面支場
内水面資源部 発行

アユの遡上調査を実施しましたので結果をお知らせします。5月8日の調査で、久慈川 堅磐堰（河口から約8 km地点）の調査地点および那珂川千代橋（河口から約30 km地点）において、両河川とも引き続き遡上アユが採集されました。投網10投あたりの採集尾数は、両河川とも前回調査時（4月24日）から増加しました。

調査日（久慈川 / 那珂川）2026年5月8日（金）

【久慈川】 調査時間：9:51

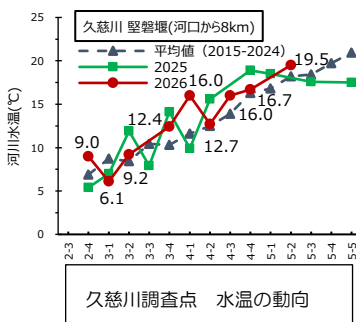
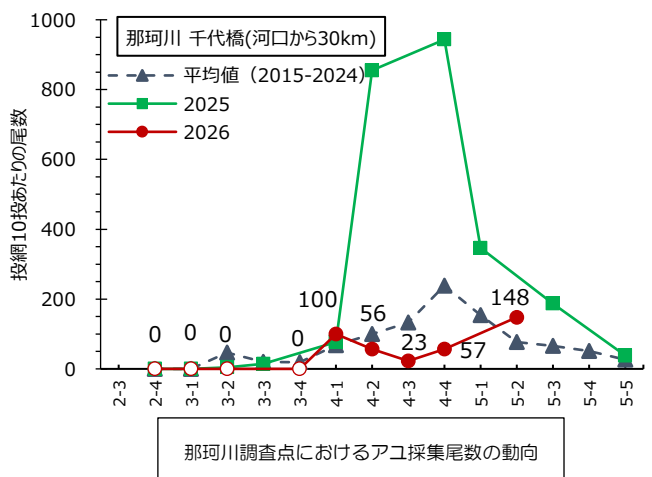
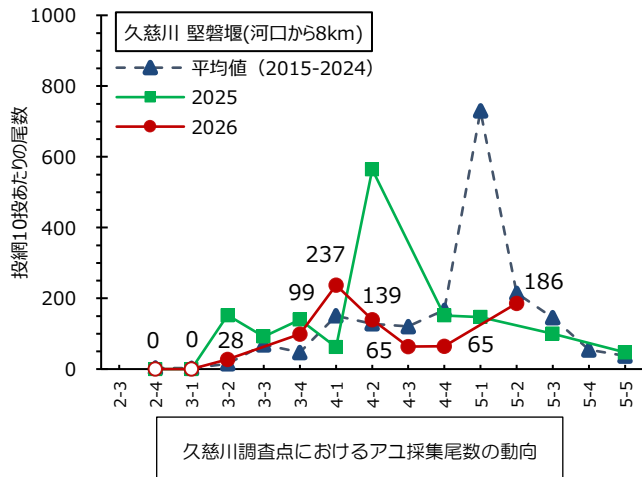
調査地点名	2026年5月8日			2025年同時期（5月1日）		
	水温(°C)	アユ採集尾数(尾/10投網)	平均全長(mm)	水温(°C)	アユ採集尾数(尾/10投網)	平均全長(mm)
K1 堅磐堰	19.5	185.6	66.5	18.5	147.0	75.8

【那珂川】 調査時間：11:10

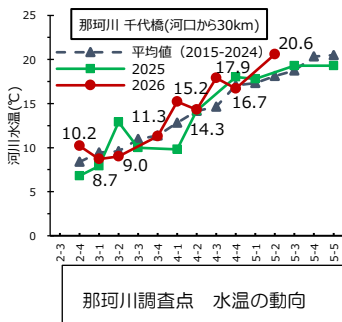
調査地点名	2026年5月8日			2025年同時期（5月1日）		
	水温(°C)	アユ採集尾数(尾/10投網)	平均全長(mm)	水温(°C)	アユ採集尾数(尾/10投網)	平均全長(mm)
N1 千代橋	20.6	147.8	68.5	17.8	346.3	73.7

※「アユ採集尾数」は投網10投あたりに換算した値です。

今回の調査体制： 内水面支場2名



久慈川堅磐堰のアユ



那珂川千代橋のアユ