

目的

本地区は茨城県南部に位置し、北側には龍ヶ崎市との市町界があり、西側には県道立崎羽根野線が設置されており、南側に一級河川新利根川が流れている面積157.2haの平坦な水田地帯である。

ほ場は10aの小区画もしくは未整備で、地区内の農道は幅員が狭く、用排水施設は土づくりが多く、営農に多大な労力を費やしている地域である。

周辺地域の農地は既に整備され、安定した農業経営を展開する基盤条件を整えているものの、本地区は恒常的に用水が不足し、農業経営に多大な悪影響を及ぼしていることから、担い手となる経営体から敬遠され、将来にわたる農地利用の秩序維持に不安が募っている。

したがって、本地区の将来的な農業振興を見据え、区画形状を大区画化し、支線道路、排水路、パイプラインを計画的に配置し、経営体への農地集積を早急に図るため、本事業を実施するものとする。

事業概要

受益面積 A=157.2ha (水田149.2ha 畑8.0ha)

工事内容

区画整理工

- ①整地工 A=157.2ha
- ②道路工 L=16.8km(幹線道路2.4km 支線道路15.4km)
- ③用水路工 パイプラインA=149.2ha, 用水機場N=4.0箇所
- ④排水路工 L=12.6km, 排水機場N=1.0箇所

集落排水路工 L=2.2km

総事業費 3,340,000千円

工期 平成21年度～令和3年度

負担区分

負担区分 (%)	国 県 利根町 龍ヶ崎市 豊田新利根土地改良区					
	区画整理	55・50	30.0	9.3	0.3	10・5
集落排水路	55・50	30.0	20・15	-	-	

問い合わせ先

茨城県県南農林事務所稲敷土地改良事務所 工務課

〒300-0504

茨城県稲敷市江戸崎甲541

TEL 029 (892) 2415 FAX 029 (892) 2435

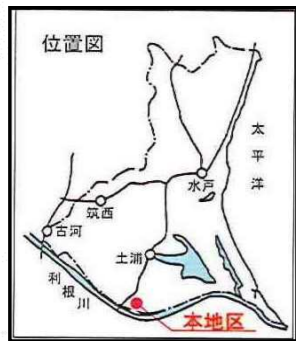
関係機関

・利根町経済課 ・龍ヶ崎市農政課 ・豊田新利根土地改良区

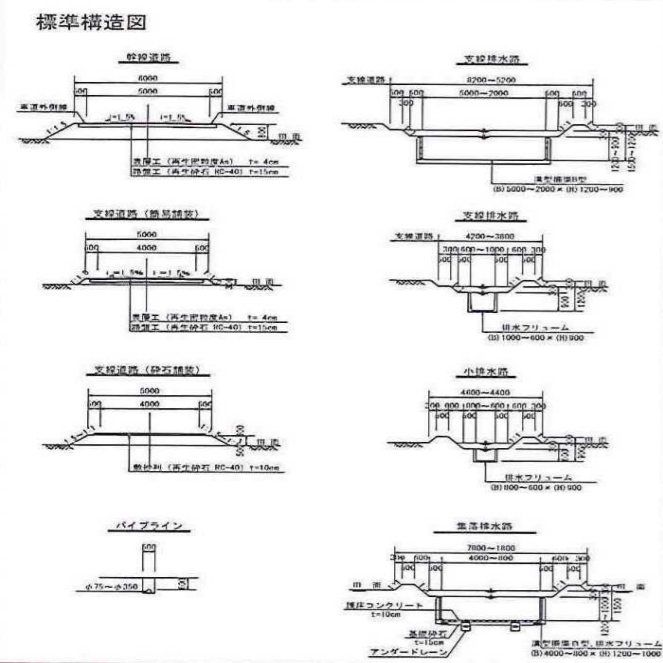
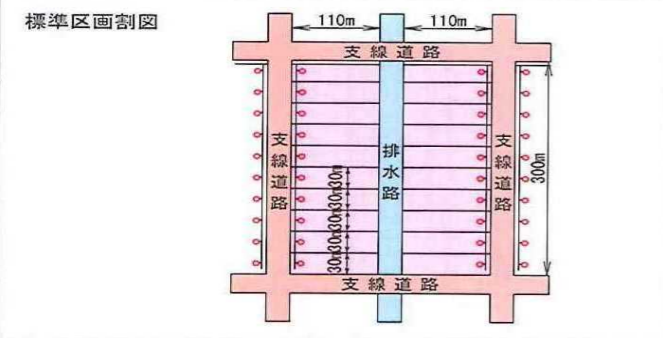
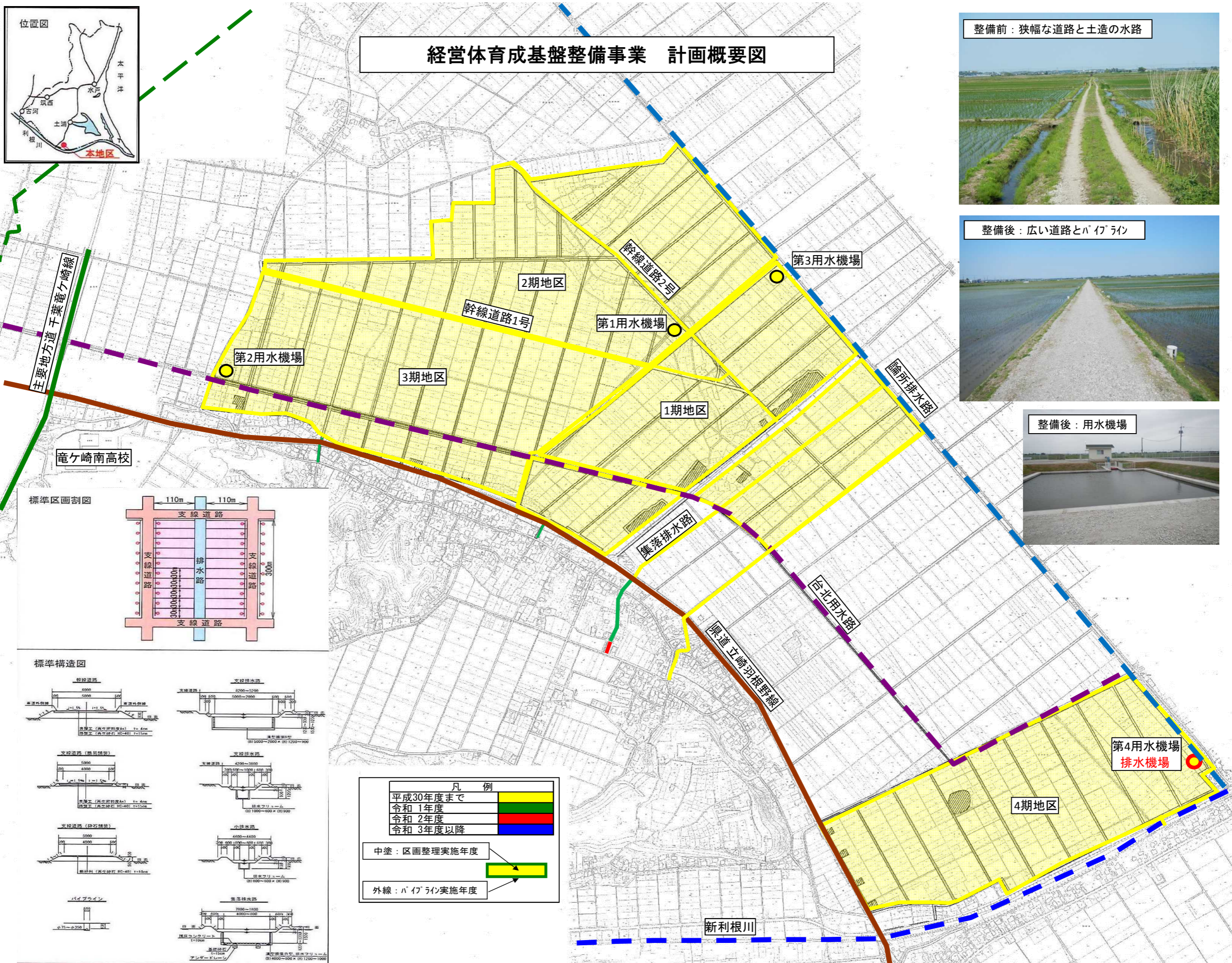
経営体育成基盤整備事業 利根北部地区の概要



茨城県県南農林事務所稲敷土地改良事務所



経営体育成基盤整備事業 計画概要図



凡例	
平成30年度まで	黄緑色
令和1年度	緑色
令和2年度	青色
令和3年度以降	赤色
中塗：区画整理実施年度	黄緑色
外線：パイプライン実施年度	赤色