

目的

本地区は、茨城県稲敷市の北部に位置し、霞ヶ浦沿いに展開する低平地に広がる農業地帯であり、水稻を中心とした営農が展開されている。

これまでに地区内では、農業従事者の高齢化等により離農者の増加が見込まれる中で、担い手への農地集積を推進する取り組みが進んでいるが、現況の水田区画は10a～20a程度であり、台地からの湧水や農道も狭小であることから、大型機械導入及び効率的な営農の妨げとなっており、担い手への農地集積に支障をきたしている。

また、霞ヶ浦から揚水機場で汲み上げた用水は、パイプラインを通じて農地へ灌漑されているが、老朽化が著しく、水管理や維持管理に労力を費やしているとともに、農業用水の確保に支障が生じ、営農に支障をきたしている。

このため、本事業の実施により区画の大区画化や用排水路及び農道などを整備することで生産性の高い優良農地を確保するとともに、担い手への農地集積を図り、本地域の豊かで競争力ある農業の実現に資するものである。

経営体育成基盤整備事業

草場地区

事業概要

受益面積：17.1ha（水田：17.1ha）

工事内容：区画整理工 17.1ha
整地工 17.1ha
パイプライン工 17.1ha
排水路工 1.3km
支線道路 1.0km
暗渠排水 17.1ha

総事業費：561,400千円

工期：令和7年度～令和12年度



負担割合

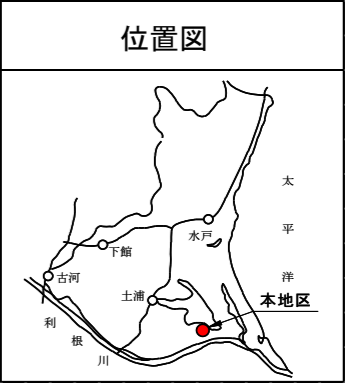
負担割合	国	県	稲敷市	新利根川 土地改良区
(%)	55.0	27.5	10.0	7.5

問い合わせ先

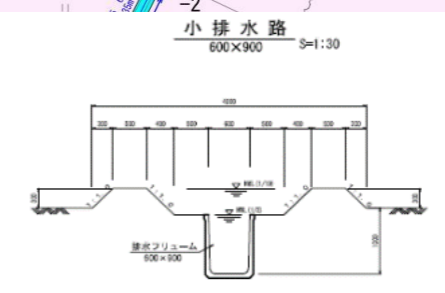
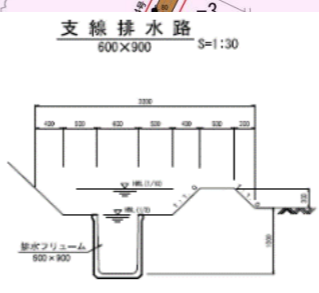
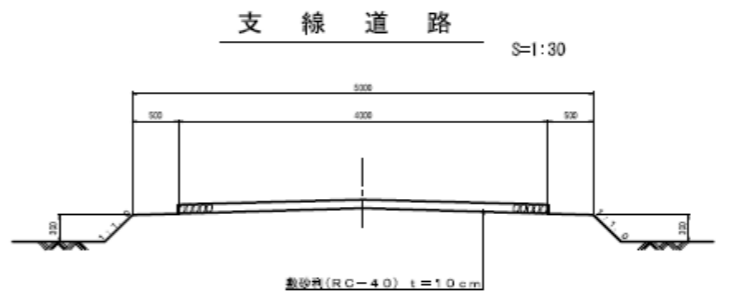
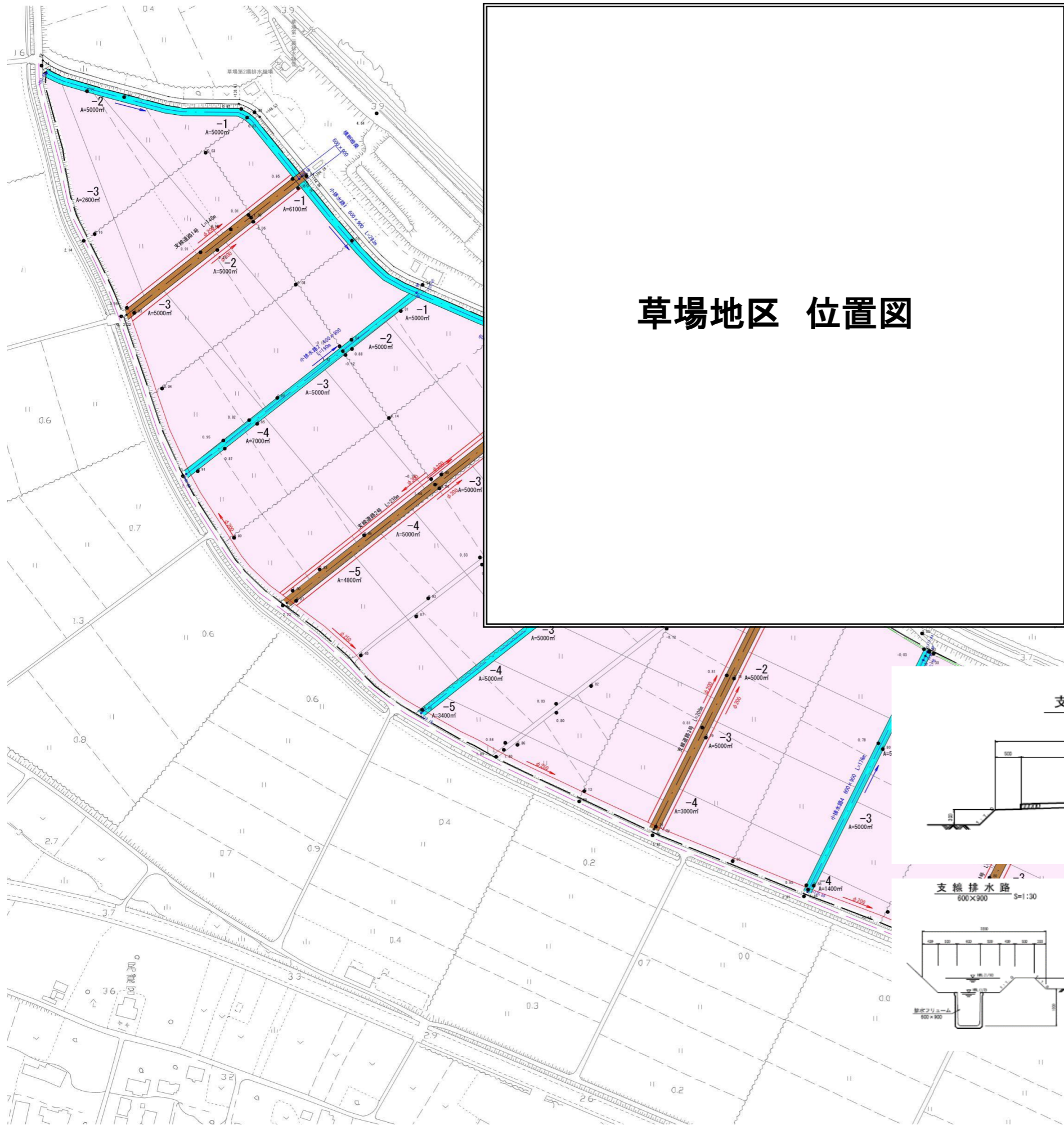
茨城県 県南農林事務所 稲敷土地改良事務所 工務課
〒300-0504
茨城県稲敷市江戸崎甲541
tel 029-892-2414
fax 029-892-2435
関係機関 新利根川土地改良区

令和8年4月

茨城県県南農林事務所 稲敷土地改良事務所



草場地区 位置図



凡 例	
項 目	記 号
地区界	--- --
水 田	
市道4110号線	
支線道路	
パイプライン	
支小排水路	
既設排水路	
用水機場	
排水機場	
排水樋管	



令和8年4月

茨城県県南農林事務所 稲敷土地改良事務所