

令和4年度における「中山間地域等直接支払制度」の実施状況について

「中山間地域等直接支払制度」は、農業生産条件の不利な中山間地域等において、集落等を単位に、農用地を維持・管理していくための取り決め（協定）を締結し、それにしたがって農業生産活動等を行う場合に、面積に応じて一定額を交付する仕組みで、国、県、市町村により補助されます。

1 交付実績

- (1) 交付総額：52,495千円
※前年度から380千円の増
- (2) 取組数：9市町の89集落
※前年度から1集落の増
- (3) 取組面積：520.9ha（うち田：510.4ha、畑：10.5ha）
※前年度から3.3haの増
- (4) 取組あたりの平均値
 - ・平均交付金額：590千円
 - ・平均取組面積：5.9ha

2 主な活動内容

- ・将来にわたり農業生産活動等が可能となる集落内の実施体制構築
- ・耕作放棄の防止等を目的とする、農地の法面管理
- ・農地の多面的機能の増進を目的とする周辺林地の下草刈り、景観作物の作付け
- ・担い手への農地集積や農作業の委託

3 主な交付金の使途

- ・農道や水路の管理費：33.3%
- ・農地の管理費：16.9%

～ も く じ ～

ページ

1	実施市町村数	1
2	協定数	1
3	交付面積	2
	(1) 協定別の交付面積	
	(2) 地目別の交付金交付面積等	
4	交付総額	4
5	集落戦略の作成状況	5
6	交付金の使途	6
	(1) 交付金の配分割合	
	(2) 共同取組活動の交付金の使途	
7	協定数・交付面積の推移	7

※面積等は単位未満を四捨五入しているため、合計とその内訳の積算値が一致しない場合がある。

1 実施市町村数

本県においては、特定農山村法、山村振興法、過疎法において指定された地域及び法指定地域に準じて知事が定めた基準を満たす地域を有する市町村で実施することができる。

令和4年度は9市町で本制度を実施した。

2 協定数

協定数は89協定で、令和3年度から1協定増加した。

また、集落協定のうち基礎単価に取り組んだ協定は12協定、体制整備単価に取り組んだ協定は77協定であり、各々の占める割合は13%、87%となっている。

表1 協定数

	全体			集落協定			個別協定		
		基礎単価	体制整備単価		基礎単価	体制整備単価		基礎単価	体制整備単価
茨城県	100%	13%	87%	100%	13%	87%	-	-	-
	89	12	77	88	12	77	-	-	-
日立市	3	-	3	3	-	3	-	-	-
常陸太田市	39	1	38	39	1	38	-	-	-
高萩市	8	-	8	8	-	8	-	-	-
北茨城市	3	3	-	3	3	-	-	-	-
笠間市	2	1	1	2	1	1	-	-	-
常陸大宮市	17	5	12	17	5	12	-	-	-
桜川市	2	2	-	2	2	-	-	-	-
城里町	5	-	5	5	-	5	-	-	-
大子町	10	-	10	10	-	10	-	-	-

※ 集落協定…対象農用地において農業生産活動等を行う複数の農業者等が締結する協定

※ 個別協定…認定農業者・第3セクター・特定農業法人等が農用地の所有権を有する者との間において利用権の設定等や農作業受委託契約に基づき締結する協定

※ 基礎単価…農業生産活動等を継続するための活動に取り組む場合の単価（体制整備単価の8割）

※ 体制整備単価…農業生産活動等に加え、体制整備のための前向きな活動に取り組む場合の単価

3 交付面積

令和4年度に交付金が交付された面積（以下「交付面積」という。）は520.9haで、昨年度より3.3ha増加した。

内訳は、取組団体の増加等によるものである。

(1) 協定別の交付面積

交付面積は520.9haで、すべて集落協定となっている。

表2 交付面積

(単位：ha)

	全体			集落協定			個別協定		
		基礎単価	体制整備単価		基礎単価	体制整備単価		基礎単価	体制整備単価
	100%			100%					
茨城県	520.9	96.9	424.0	520.9	96.9	424.0	-	-	-
	(517.6)	(96.8)	(420.9)	(517.6)	(96.8)	(420.9)	-	-	-
日立市	10.4	-	10.4	10.4	-	10.4	-	-	-
	(9.7)	-	(9.7)	(9.7)	-	(9.7)	-	-	-
常陸太田市	170.4	2.0	168.4	170.4	2.0	168.4	-	-	-
	(168.6)	(2.0)	(166.6)	(168.6)	(2.0)	(166.6)	-	-	-
高萩市	139.1	-	139.1	139.1	-	139.1	-	-	-
	(138.6)	-	(138.6)	(138.6)	-	(138.6)	-	-	-
北茨城市	32.8	32.8	-	32.8	32.8	-	-	-	-
	(32.8)	(32.8)	-	(32.8)	(32.8)	-	-	-	-
笠間市	19.7	7.3	12.4	19.7	7.3	12.4	-	-	-
	(19.7)	(7.3)	(12.4)	(19.7)	(7.3)	(12.4)	-	-	-
常陸大宮市	68.9	15.5	53.4	68.9	15.5	53.4	-	-	-
	(68.6)	(15.4)	(53.3)	(68.6)	(15.4)	(53.3)	-	-	-
桜川市	39.3	39.3	-	39.3	39.3	-	-	-	-
	(39.3)	(39.3)	-	(39.3)	(39.3)	-	-	-	-
城里町	24.1	-	24.1	24.1	-	24.1	-	-	-
	(24.1)	-	(24.1)	(24.1)	-	(24.1)	-	-	-
大子町	16.2	-	16.2	16.2	-	26.2	-	-	-
	(16.2)	-	(16.2)	(16.2)	-	(16.2)	-	-	-

下段（ ）は令和3年度

(2) 地目別の交付金交付面積等

地目別の交付面積の割合は、田が98.0%、畑2.0%である。

交付基準別の交付面積の割合は、急傾斜19.1%、緩傾斜78.5%、小区画・不整形2.4%となっている。

表3 地目別・交付基準別の交付面積

(単位: ha)

			急傾斜	緩傾斜	小区画・ 不整形	計
			(19.1%)	(78.5%)	(2.4%)	(100.0%)
茨城県	田	(98.0%)	94.9	403.0	12.5	510.4
	畑	(2.0%)	4.7	5.8	0.0	10.5
	採草放牧地	(0.0%)	0.0	0.0	0.0	0.0
	計	(100.0%)	99.7	408.7	12.5	520.9
日立市	田	(100.0%)	9.9	0.5	0.0	10.4
	畑	(0.0%)	0.0	0.0	0.0	0.0
	採草放牧地	(0.0%)	0.0	0.0	0.0	0.0
	計	(100.0%)	9.9	0.5	0.0	10.4
常陸太田市	田	(96.3%)	56.9	94.7	12.5	164.1
	畑	(3.7%)	3.1	3.2	0.0	6.3
	採草放牧地	(0.0%)	0.0	0.0	0.0	0.0
	計	(100.0%)	60.0	97.9	12.5	170.4
高萩市	田	(100.0%)	2.5	136.6	0.0	139.1
	畑	(0.0%)	0.0	0.0	0.0	0.0
	採草放牧地	(0.0%)	0.0	0.0	0.0	0.0
	計	(100.0%)	2.5	136.6	0.0	139.1
北茨城市	田	(100.0%)	8.4	24.4	0.0	32.8
	畑	(0.0%)	0.0	0.0	0.0	0.0
	採草放牧地	(0.0%)	0.0	0.0	0.0	0.0
	計	(100.0%)	8.4	24.4	0.0	32.8
笠間市	田	(100.0%)	0.0	19.7	0.0	19.7
	畑	(0.0%)	0.0	0.0	0.0	0.0
	採草放牧地	(0.0%)	0.0	0.0	0.0	0.0
	計	(100.0%)	0.0	19.7	0.0	19.7
常陸大宮市	田	(94.0%)	1.1	63.7	0.0	64.8
	畑	(6.0%)	1.6	2.6	0.0	4.2
	採草放牧地	(0.0%)	0.0	0.0	0.0	0.0
	計	(100.0%)	2.7	66.3	0.0	68.9
桜川市	田	(100.0%)	0.0	39.3	0.0	39.3
	畑	(0.0%)	0.0	0.0	0.0	0.0
	採草放牧地	(0.0%)	0.0	0.0	0.0	0.0
	計	(100.0%)	0.0	39.3	0.0	39.3
城里町	田	(100.0%)	0.0	24.1	0.0	24.1
	畑	(0.0%)	0.0	0.0	0.0	0.0
	採草放牧地	(0.0%)	0.0	0.0	0.0	0.0
	計	(100.0%)	0.0	24.1	0.0	24.1
大子町	田	(100.0%)	16.2	0.0	0.0	16.2
	畑	(0.0%)	0.0	0.0	0.0	0.0
	採草放牧地	(0.0%)	0.0	0.0	0.0	0.0
	計	(100.0%)	16.2	0.0	0.0	16.2

4 交付総額

令和4年度の交付金の交付総額は52,495千円で、昨年度より380千円増額となった。

表4 交付金額

(単位:千円)

	全体			集落協定			個別協定		
		基礎単価	体制整備 単価		基礎単価	体制整備 単価		基礎単価	体制整備 単価
茨城県	52,495	7,145	45,350	52,495	7,145	45,350	-	-	-
	(52,115)	(7,138)	(44,978)	(52,115)	(7,138)	(44,978)	-	-	-
日立市	2,125	-	2,125	2,125	-	2,125	-	-	-
	(1,935)	-	(1,935)	(1,935)	-	(1,935)	-	-	-
常陸太田市	20,989	130	20,859	20,989	130	20,859	-	-	-
	(20,852)	(130)	(20,722)	(20,852)	(130)	(20,722)	-	-	-
高萩市	11,776	-	11,776	11,776	-	11,776	-	-	-
	(11,743)	-	(11,743)	(11,743)	-	(11,743)	-	-	-
北茨城市	2,973	2,973	-	2,973	2,973	-	-	-	-
	(2,973)	(2,973)	-	(2,973)	(2,973)	-	-	-	-
笠間市	1,459	467	992	1,459	467	992	-	-	-
	(1,459)	(467)	(992)	(1,459)	(467)	(992)	-	-	-
常陸大宮市	5,326	1,061	4,265	5,326	1,061	4,265	-	-	-
	(5,306)	(1,053)	(4,253)	(5,306)	(1,053)	(4,253)	-	-	-
桜川市	2,514	2,514	-	2,514	2,514	-	-	-	-
	(2,514)	(2,514)	-	(2,514)	(2,514)	-	-	-	-
城里町	1,930	-	1,930	1,930	-	1,930	-	-	-
	(1,930)	-	(1,930)	(1,930)	-	(1,930)	-	-	-
大子町	3,403	-	3,403	3,403	-	3,403	-	-	-
	(3,403)	-	(3,403)	(3,403)	-	(3,403)	-	-	-

下段 () は令和3年度

5 集落戦略の作成状況

令和4年度の集落戦略作成済の協定数は45協定で、昨年度より45協定増加。

表5 集落戦略の作成状況

	体制整備 取組状況	集落戦略の作成状況			具体的な作業内容		
		①集落において作成中	②市町村に提出あり、指導助言実施中	③作成済	年齢階層別、後継者の状況が把握できる地図の作成	農地保全活動等を実施する範囲等を記載した地図の作成	話し合いの開催
茨城県	77	9	23	45	45	45	5
	100%	12%	30%	58%	58%	58%	6%
日立市	3	0	3	0	-	-	-
常陸太田市	38	0	8	30	30	30	-
高萩市	8	8	0	0	-	-	-
北茨城市	0	0	0	0	-	-	-
笠間市	1	1	0	0	-	-	-
常陸大宮市	12	0	12	0	-	-	-
桜川市	0	0	0	0	-	-	-
城里町	5	0	0	5	5	5	5
大子町	10	0	0	10	10	10	-

6 交付金の使途

(1) 交付金の配分割合

共同取組活動への交付金の配分割合は、51.1%となっている。




図1 交付金の配分割合

(2) 共同取組活動の交付金の使途

共同取組活動の交付金の使途をみると、「農道・水路管理費」に使用している協定が最も多く、交付金の33.3%が充てられている。次いで、「農地管理費」が16.9%となっている。また、「積立・繰越」は過年度の繰越も含むため全体の29.3%となっている。

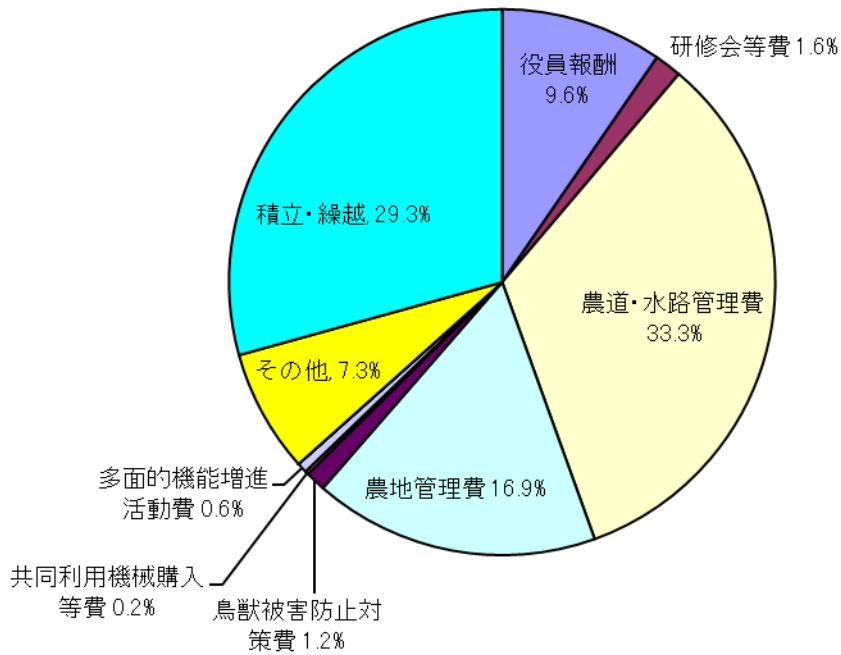


図2 共同取組活動の交付金の使途（支出割合）

7 協定数・交付面積の推移

- ・ 協定数・交付面積は、対策期の切り替わり時に大きく減少する傾向にあり、第4期対策(H27～R1)から第5期対策(R2～)で、協定数は10協定減少、交付面積は36.3ha減少した。
- ・ これまでの傾向として、対策期間内は、ほぼ横ばいで推移している。

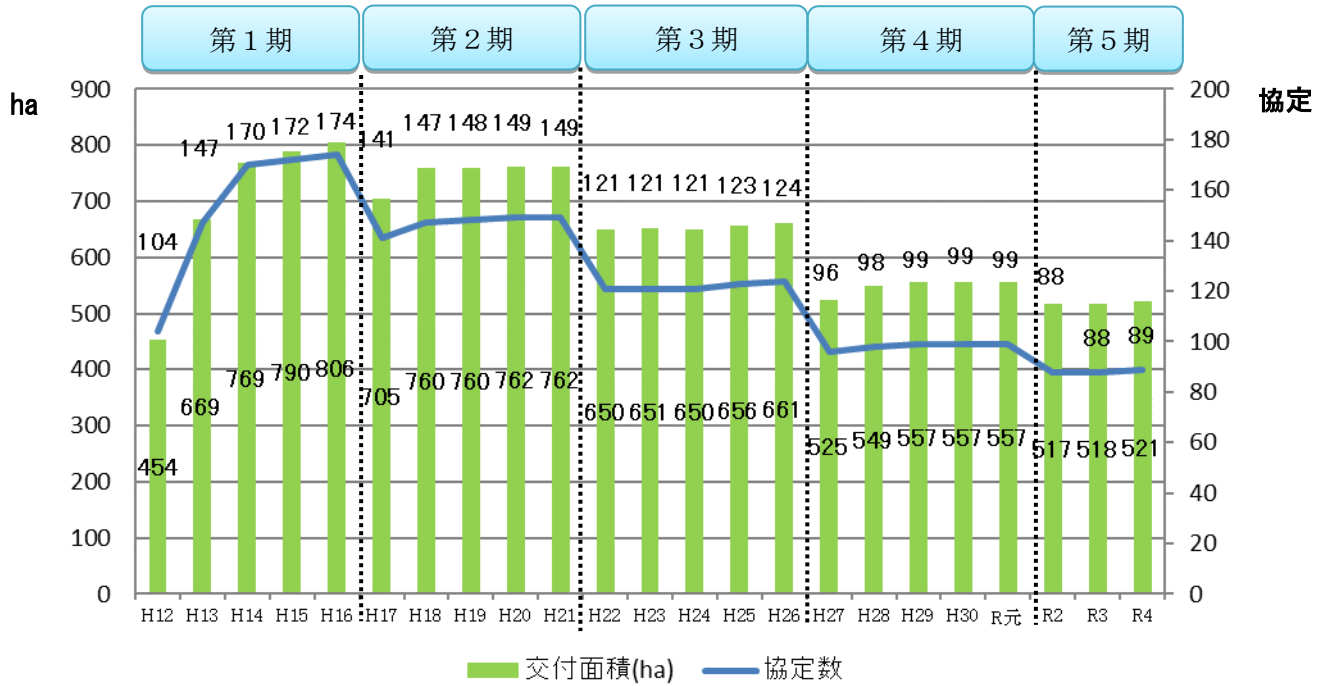


図3 協定数・交付面積の推移