

# 漁海況速報

4-No. 8

茨城県水産試験場  
漁業無線局

令和4年 5月13日～ 5月19日

電話 (029) 273-7911

FAX (029) 270-1480

<http://www.pref.ibaraki.jp/soshiki/nourinsuisan/suishi/index.html>

## 【海況図説明】

1. 黒潮は、犬吠埼の南東15マイル付近を北東に流れ、 $36^{\circ}50'N$   $142^{\circ}30'E$ 付近を流去している。
2. 本県沿岸域は、 $16\sim 20^{\circ}C$ 台の水温となっている。

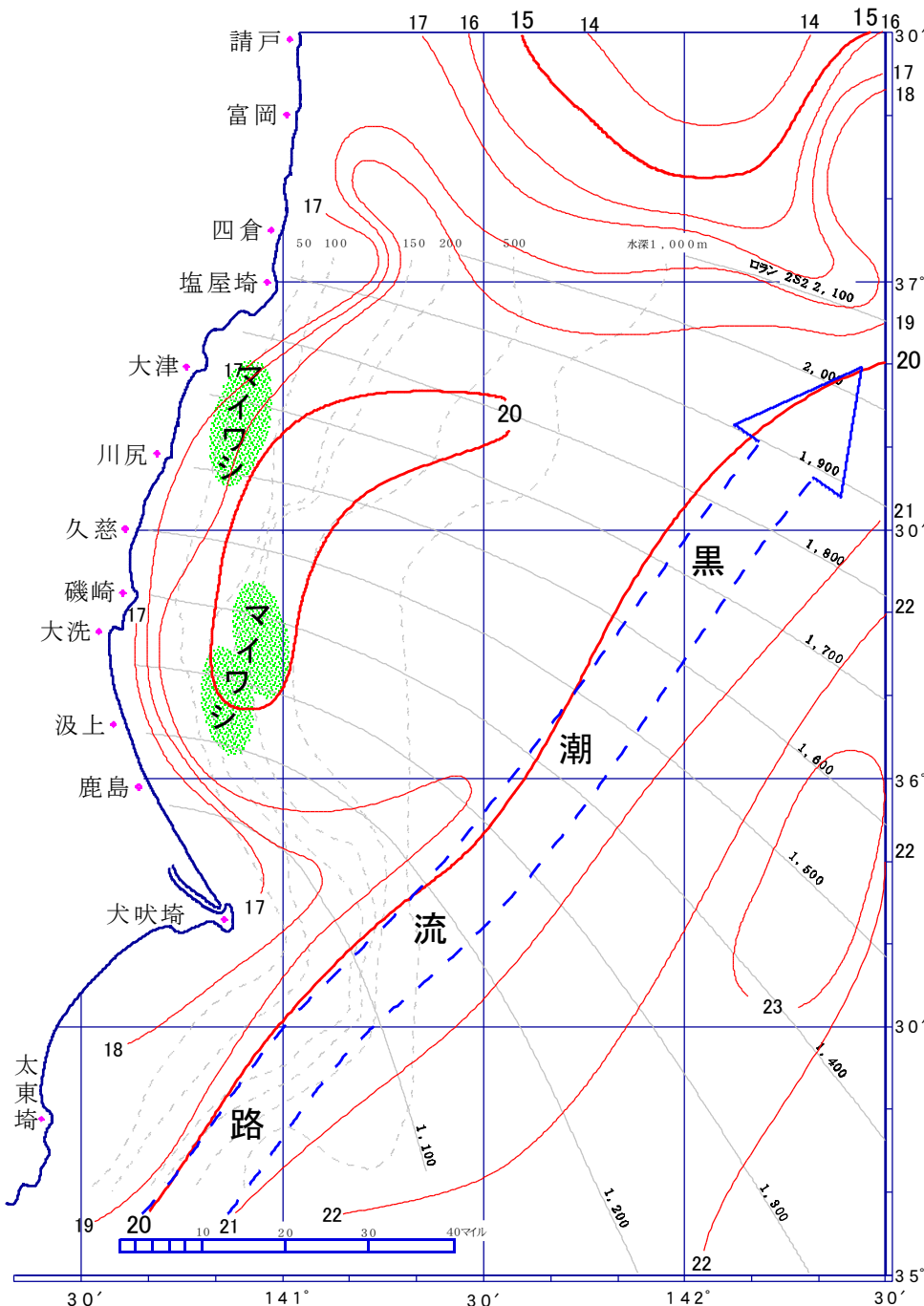
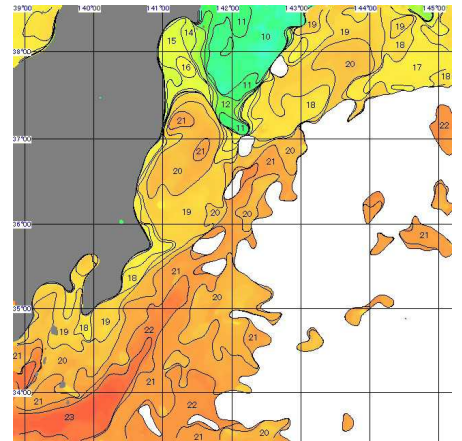
那珂湊定地水温 (°C)

日	令4	令3	平年
5/13	16.9	17.0	14.8
14	16.2	17.0	14.9
15	16.3	17.3	14.9
16	16.0	17.3	15.0
17	16.1	16.9	15.0
19	16.5	16.6	15.1
19	16.8	16.6	15.2
平均	16.4	17.0	15.0

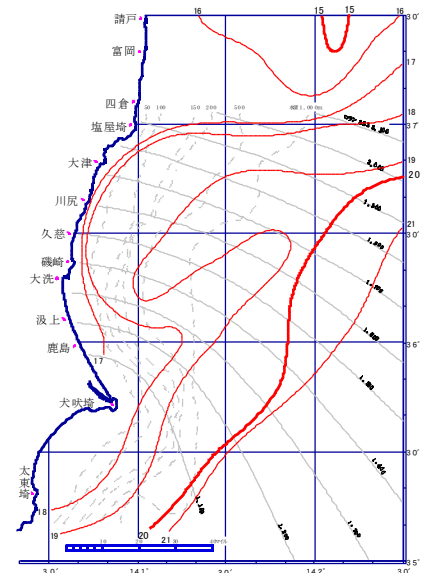
30年平均: 1991~2020年

令和4年 5月13日～ 5月19日

【1週間合成衛星画像】



【海況図】



令和 3年 5月14日～ 5月20日

【海況図】

# 漁況の特徴

4 - No. 8

属地、単位＝四捨五入

5/12～5/18

魚種	漁法	組合名	水揚量 kg	平均単価	水揚金額 円	延隻数
本ジラス	船曳網	大洗町	12	4,323	53,600	3
シラス	船曳網	大洗町	2	500	1,000	
カエリ	船曳網	久慈町	1,862	27	50,550	4
ヒラメ	小底5t以上	平潟	848	186	157,982	
		大津	12	389	4,740	
		久慈町	74	611	45,420	
		那珂湊	1,269	540	685,425	
	固定式刺網	大津	199	742	147,270	
		那珂湊	8	576	4,780	
		大津	2	500	1,100	
		久慈町	2	1,800	2,880	
その他釣り	那珂湊	12	852	10,140		
イシガレイ	固定式刺網	大津	5	200	1,080	
マコガレイ	小底5t以上	久慈町	3	480	1,440	
		那珂湊	9	1,100	9,660	
	固定式刺網	大津	5	300	1,500	
イシモチ	小底5t以上	平潟	38	47	1,755	
	"	那珂湊	4	399	1,755	
タイ類	小底5t以上	久慈町	37	180	6,740	
		那珂湊	676	289	195,314	
	固定式刺網	大津	12	334	4,080	
		那珂湊	1	500	600	
	その他釣り	大津	45	320	14,240	
		久慈町	239	337	80,335	
スズキ	固定式刺網	大津	5	400	2,160	
		久慈町	2	200	380	
アイナメ	小底5t以上	久慈町	1	1,000	1,000	
	固定式刺網	大津	4	500	2,000	
	その他釣り	那珂湊	1	1,000	1,000	
アンコウ	小底5t以上	平潟	921	25	22,750	
		大津	6	50	320	
	"	久慈町	229	99	22,620	
		那珂湊	532	61	32,337	
イセエビ	固定式刺網	大津	70	4,571	320,000	
		久慈町	40	4,100	164,000	
		那珂湊	180	1,667	300,400	
スルメイカ	小底5t以上	平潟	41	257	10,551	
		大津	14	540	7,610	
	"	久慈町	100	770	76,600	
		那珂湊	3	594	1,900	
	その他釣り	大津	363	573	208,002	
		久慈町	1	164	180	
ヤリイカ	小底5t以上	平潟	3,555	352	1,249,760	
		大津	(111)	8,891	(山売) 983,375	
	"	久慈町	345	260	89,650	
		那珂湊	(262)	1,067	(山売) 279,581	
その他釣り	久慈町	4	1,000	4,000		
	那珂湊	27	609	16,500		
マダコ	小底5t以上	久慈町	1	164	180	
		那珂湊	(10)	1,199	(山売) 11,645	
ミズダコ	小底5t以上	平潟	798	115	91,700	
		大津	534	327	174,526	
	"	久慈町	646	298	192,805	
		那珂湊	84	423	35,579	
ホウボウ	小底5t以上	平潟	80	372	29,782	
		大津	1	200	240	
	"	久慈町	8	651	5,335	
		那珂湊	56	766	42,540	
	固定式刺網	大津	3	400	1,200	
		那珂湊	6	1,400	8,120	
アナゴ	小底5t以上	平潟	1,991	151	300,360	
		大津	41	350	14,350	
	"	久慈町	38	468	17,800	
		那珂湊	3	444	1,420	
マアジ	小底5t以上	久慈町	5	100	470	
		那珂湊	216	249	53,940	
	その他釣り	久慈町	4	258	1,110	
サバ	小底5t以上	那珂湊	(746)	142	(山売) 106,195	
		その他釣り	"	15	64	981
ブリ類	その他釣り	那珂湊	28	232	6,440	
マイワシ	まき網	大津	325,980	38	12,307,273	3
		はさき	1,284,948	31	39,646,378	10

◎

## まき網

(漁獲は1投網当り)

マイワシ・・・大津の南東東10マイル付近から川尻の南東10マイル付近で60～280トン、良い船で320～380トン、那珂湊の東15マイル付近から鹿島の北東10マイル付近で20～300トン、良い船で350～405トンの漁獲。

◎

## 小型船

(漁獲は1隻当り)

◇船曳網

本ジラス・・・大洗地先で1～4kgの漁獲。

シラス・・・大洗地先で2～19kgの漁獲。

カエリ・・・日立地先で136～931kgの漁獲。

◇手釣り

平潟地先でヤリイカ3～15kgの漁獲。

◇曳釣り

平潟地先から高戸地先でヒラメ7～22kgの漁獲。

注 延隻数:銘柄別隻数 大津、那珂湊の水揚の一部は水揚げ量・平均円共に「山売」を含む

茨城県水産試験場漁業無線局

# 水産の窓

表層は「**平年並～高め**」、水深100m以深では「**やや低め～平年並**」で推移  
(令和4年5月の海況と今後の予測)

4 - N o . 4  
令和4年5月20日  
茨城県水産試験場

## 1 海洋観測結果 (5/10～12: 調査船「いばらき丸」)

- 水温の平面図を図2、3、4に、鉛直図を図5に示しました。
- 水温は0m深で16～21℃台、50m深で13～21℃台、100m深で12～19℃台、200m深で6～18℃台でした(図2)。
- 前月と比較すると、鹿島～犬吠埼定線沖合域では昇温傾向、会瀬～大洗定線および鹿島定線の141° 20' E以西の50～200m深では降温傾向となりました(図3)。
- 平年と比較すると、0m深では概ね「やや高め～高め」、50～200m深では「平年並～高め」となりました。
- 潮流は鹿島定線の141° 20' E以东と犬吠埼定線で真潮傾向、会瀬～大洗定線の141° E～141° 45' Eの範囲で逆潮傾向となりました。

## 2 本県周辺海面水温の現況

- 本県海域の海面水温は16～21℃となっています(図1)。
- 黒潮は犬吠埼の東50マイルを北東に流れています。黒潮の北限は149° E付近で38° Nまで達しており、北偏しています(5月16日発行の海洋速報より)。
- 親潮第一分枝の南限は38° 30' N、143° 10' E付近に位置しています。

## 3 今後1か月の見通し

- 黒潮の北偏傾向は継続する見込みです。
- 黒潮からの暖水波及が今後も継続し、海面水温は南部を中心に「やや高め～高め」で推移するでしょう。
- 水深100m以深では、親潮系冷水の影響を受ける可能性があります。また、南風が強く吹いた場合、沿岸湧昇により浅海域の水温が一時的に低下する可能性があります。
- 1か月後の水温は、表層では「平年並～高め」、水深100m以深では「やや低め～平年並」で推移するでしょう。

(参考) 5月の表層水温(東経142度まで)の30年平均(1991-2020)

会瀬: 14～16℃台 大洗: 14～17℃台 鹿島: 14～18℃台 犬吠埼: 15～20℃台

詳しい情報は茨城県水産試験場ホームページをご覧ください。(回遊性資源部 小熊 進之介)

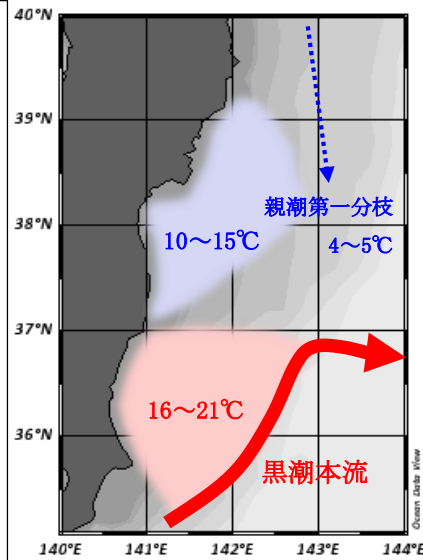


図1. 海面水温の現況  
(5月15日)

※水温は平年値と比較して、  
±1.5℃が「平年並」、  
±1.6～3.9℃が「やや高め・やや低め」、  
±4.0～6.0℃が「高め・低め」、  
±6.1℃以上が「極めて高め・極めて低め」

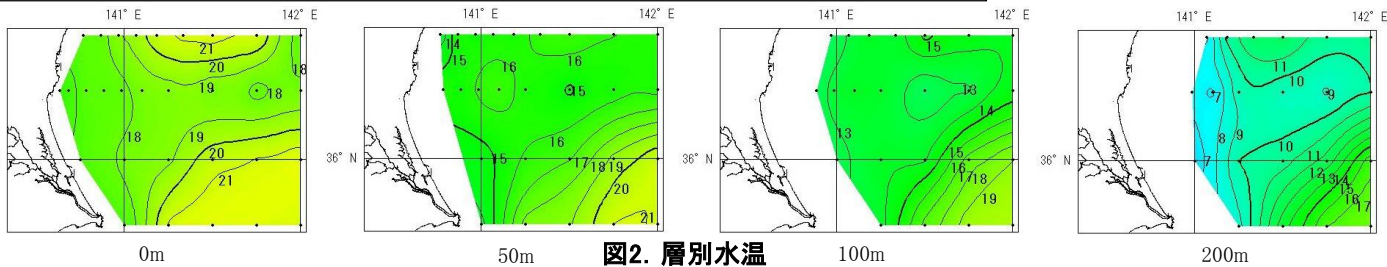


図2. 層別水温

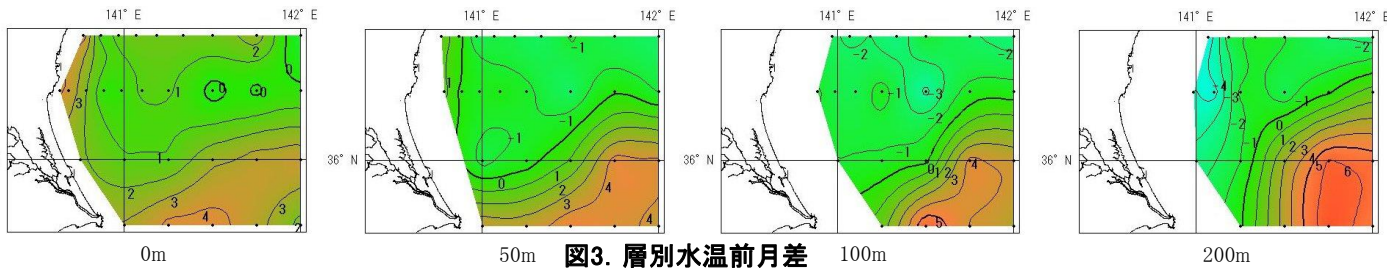


図3. 層別水温前月差

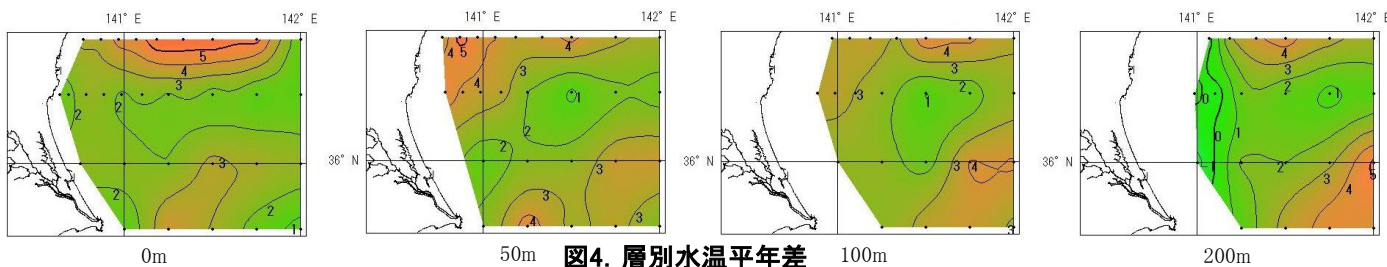


図4. 層別水温平年差

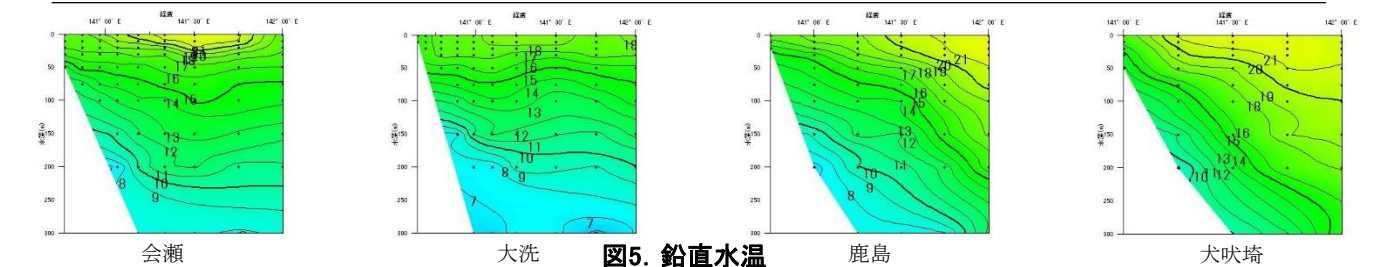


図5. 鉛直水温