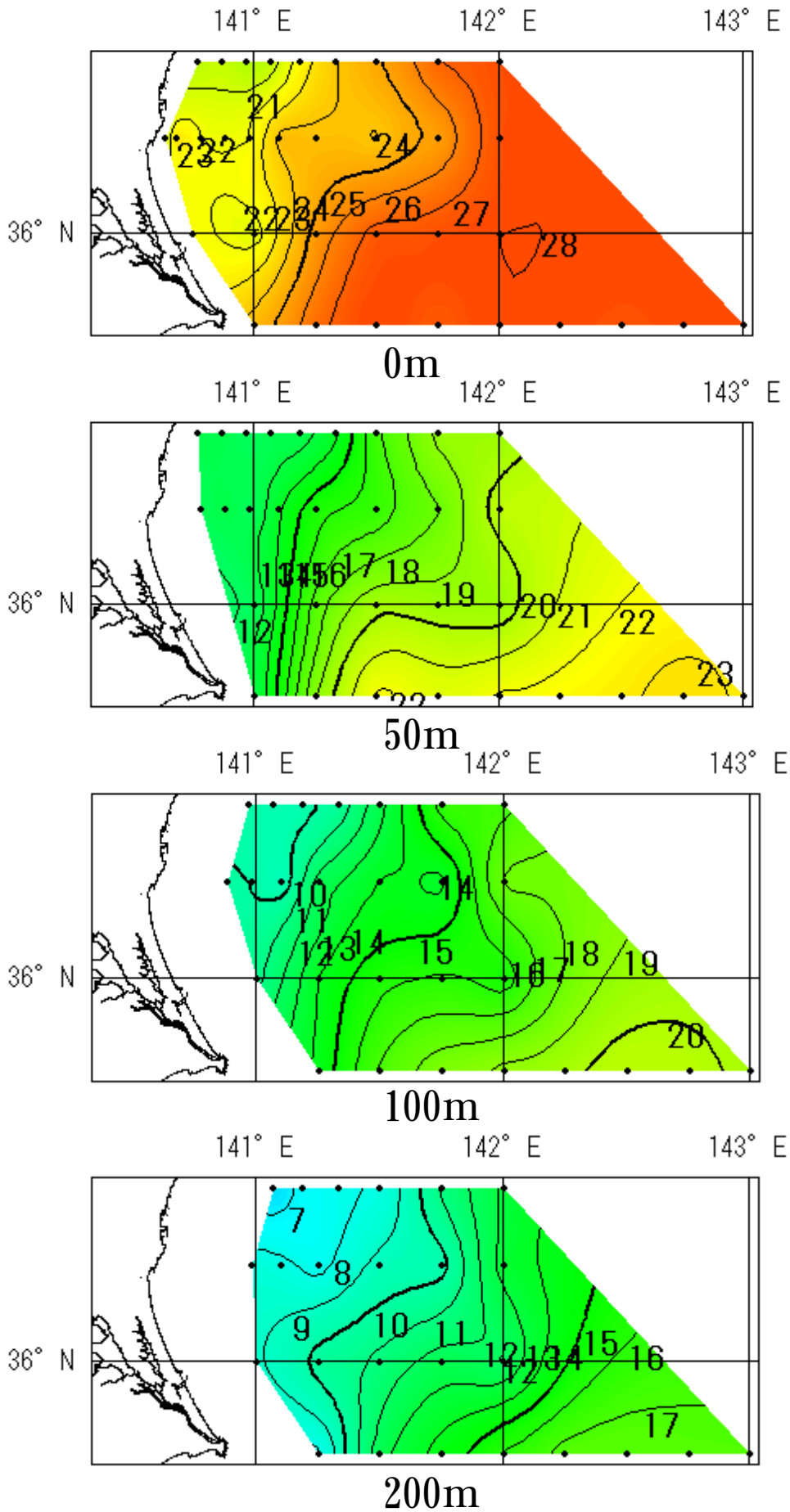


# 平成24年8月の海洋観測結果（水温）

観測日：会瀬定線は8月6～7日，大洗定線は7月31日および8月6日，鹿島定線は7月30日および8月6日，犬吠埼定線は7月30～31日。

調査船：いばらき丸

※図の黒点は観測地点です。

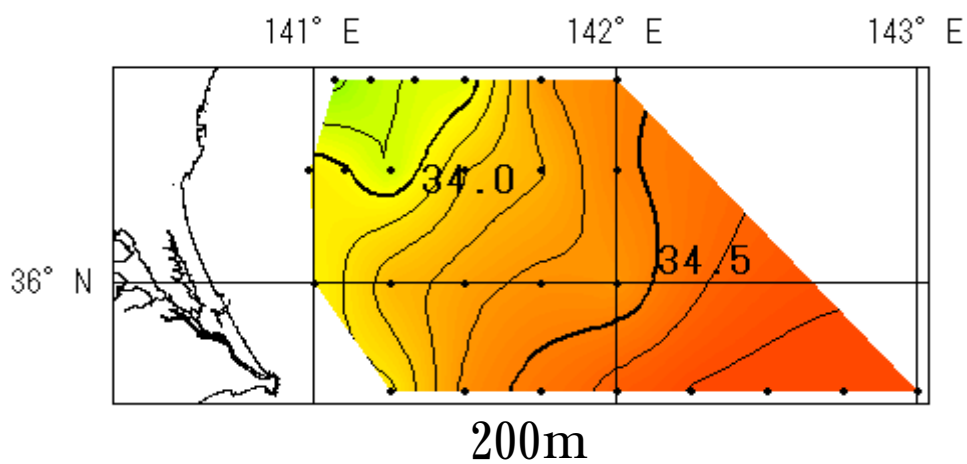
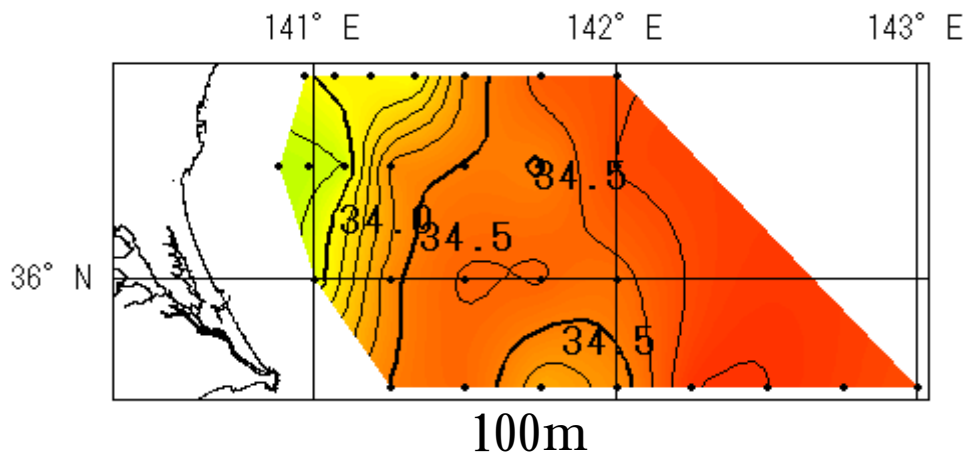
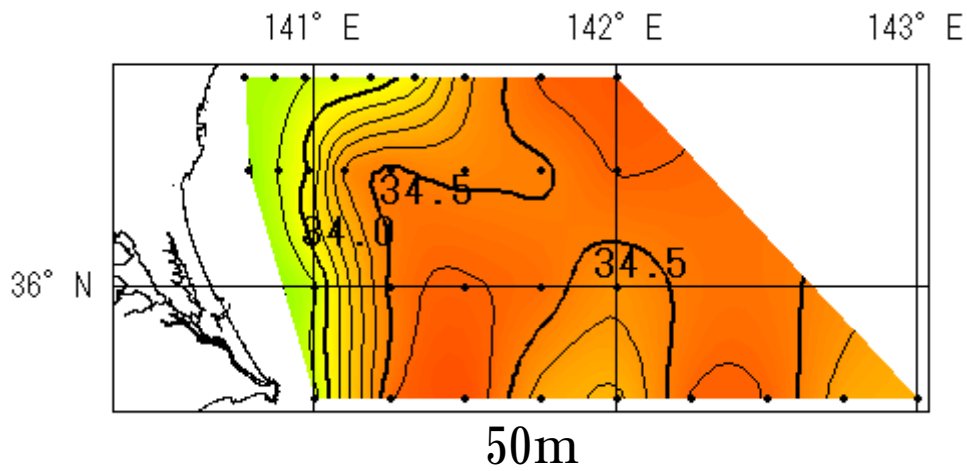
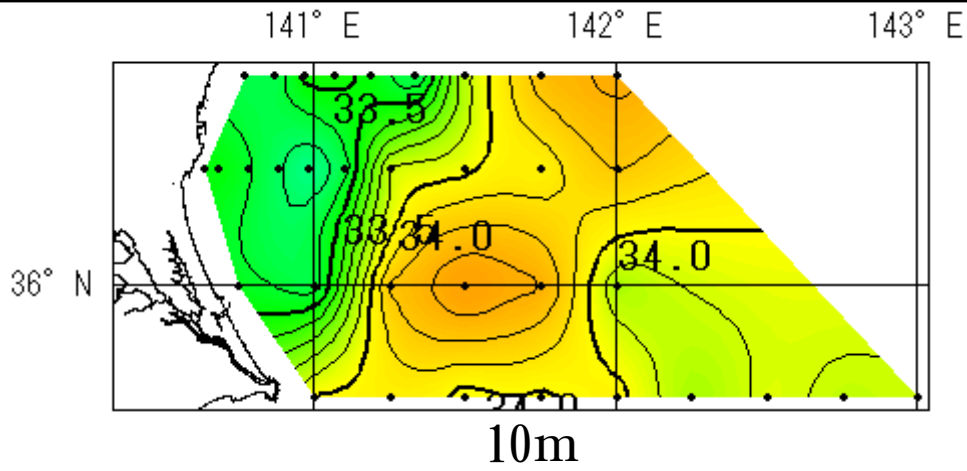


# 平成24年8月の海洋観測結果（塩分）

観測日：会瀬定線は8月6～7日，大洗定線は7月31日および8月6日，鹿島定線は7月30日  
および8月6日，犬吠埼定線は7月30～31日。

調査船：いばらき丸

※図の黒点は観測地点です。



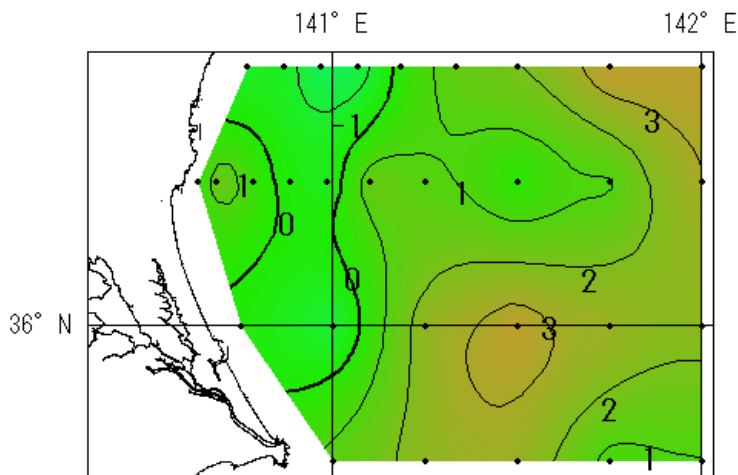
# 平成24年8月の海洋観測結果（水温平年偏差）

観測日：会瀬定線は8月6～7日，大洗定線は7月31日および8月6日，鹿島定線は7月30日  
および8月6日，犬吠埼定線は7月30～31日。

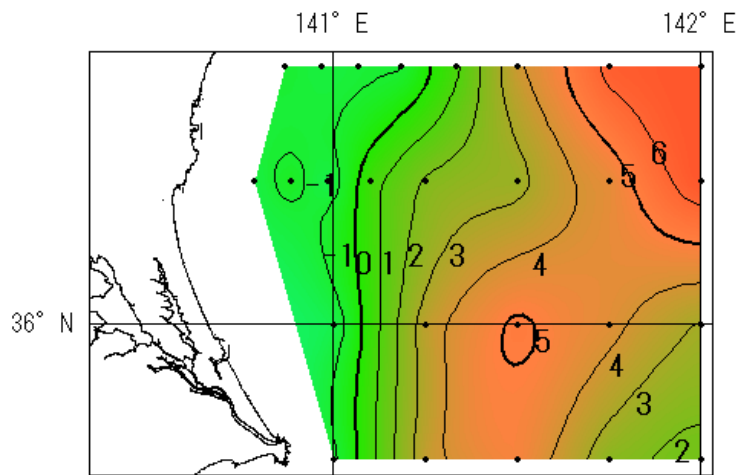
調査船：いばらき丸

※図の黒点は観測地点です。

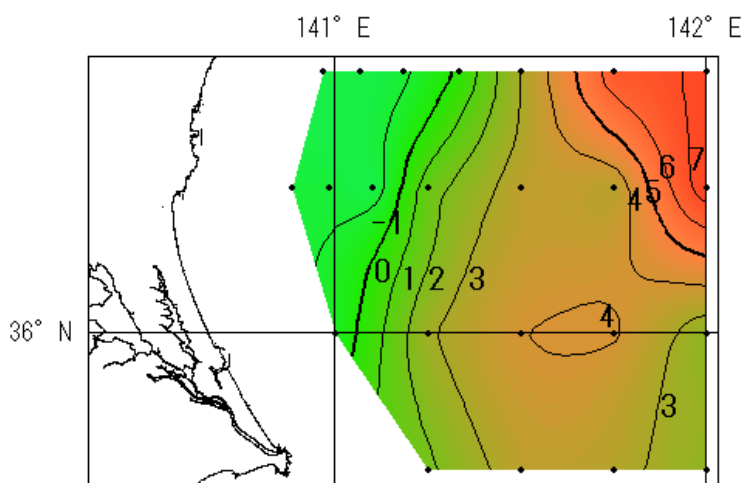
※水温平年偏差は過去30年間（1981年～2010年）の海洋観測データから算出しています。



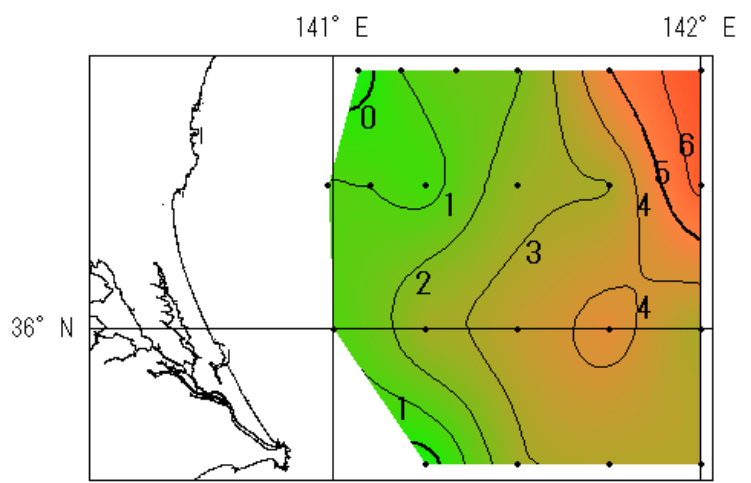
0m



50m



100m



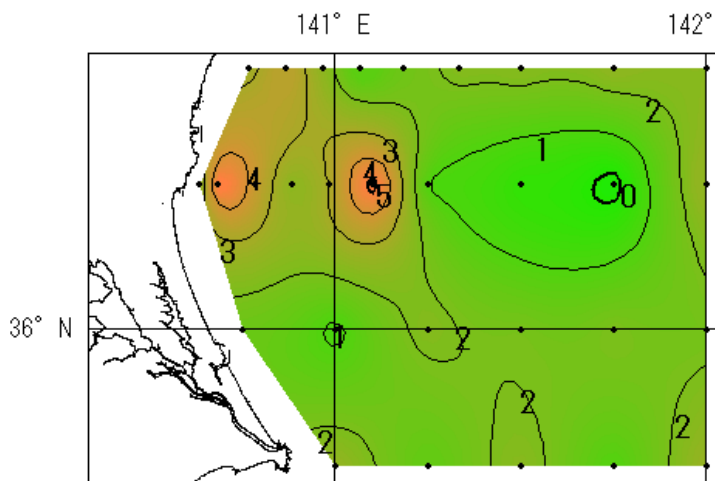
200m

# 平成24年8月の海洋観測結果（水温前月差）

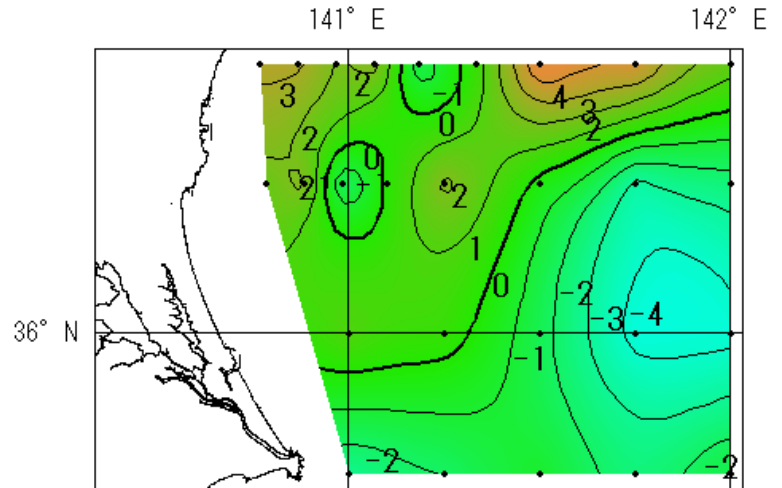
観測日：会瀬定線は8月6～7日，大洗定線は7月31日および8月6日，鹿島定線は7月30日  
および8月6日，犬吠埼定線は7月30～31日。

調査船：いばらき丸

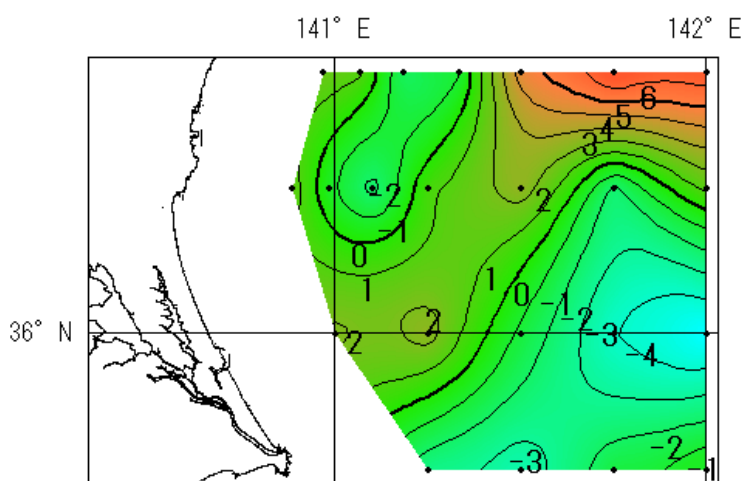
※図の黒点は観測地点です。



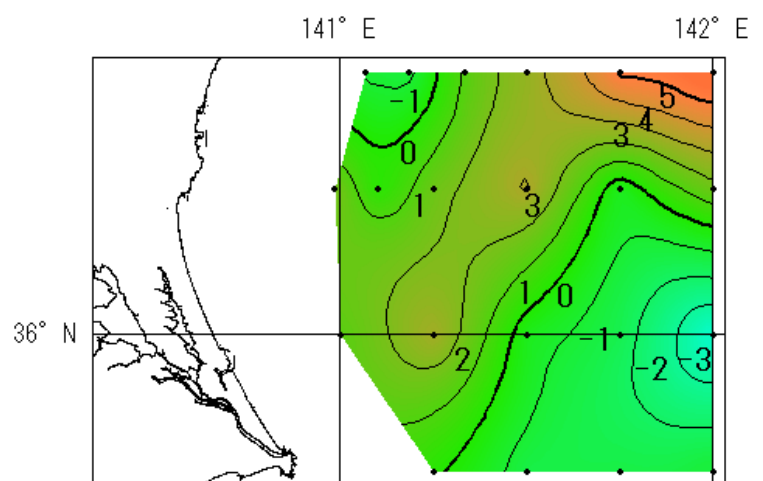
0m



50m



100m



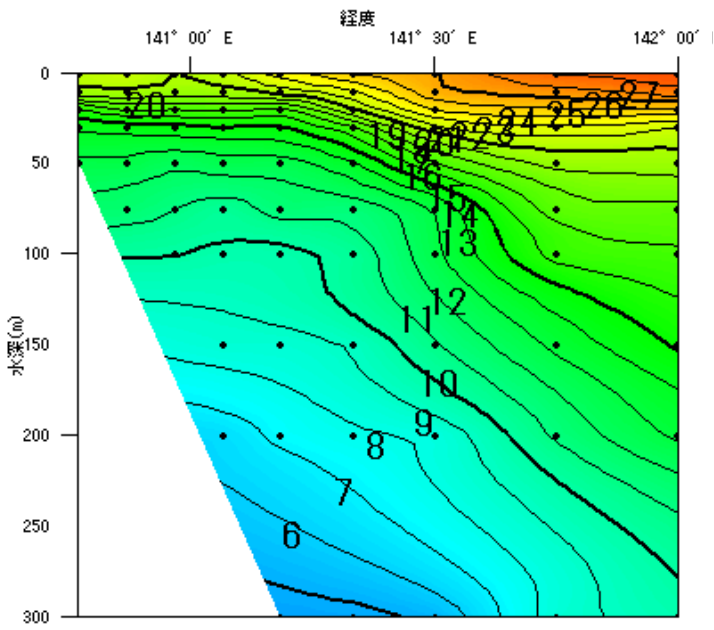
200m

# 平成24年8月の海洋観測結果（鉛直水温）

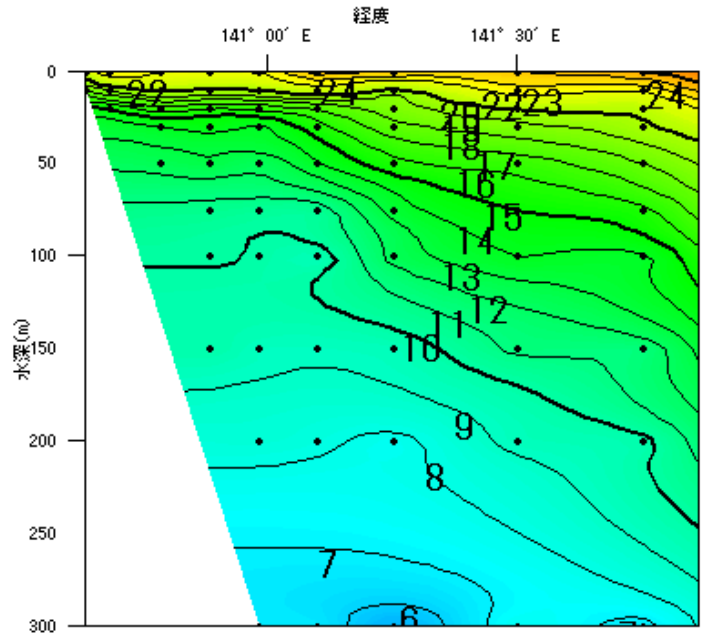
観測日：会瀬定線は8月6～7日，大洗定線は7月31日および8月6日，鹿島定線は7月30日  
および8月6日，犬吠埼定線は7月30～31日。

調査船：いばらき丸

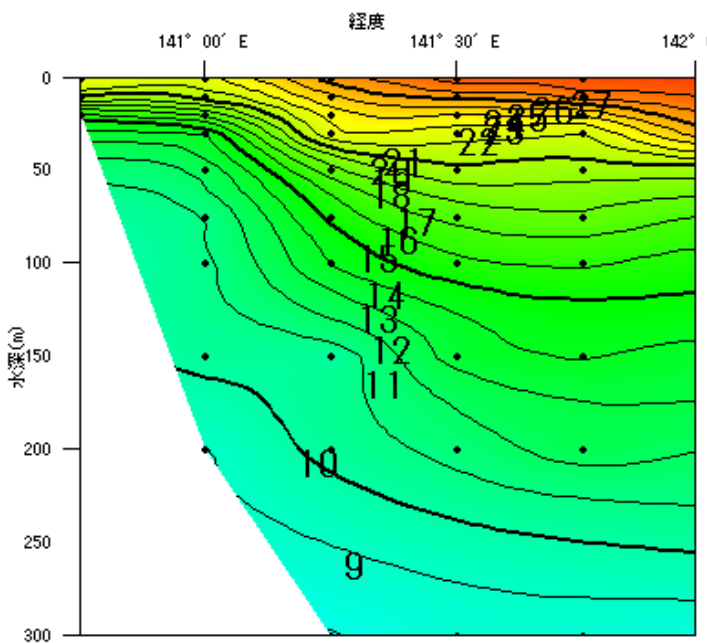
※図の黒点は観測地点です。



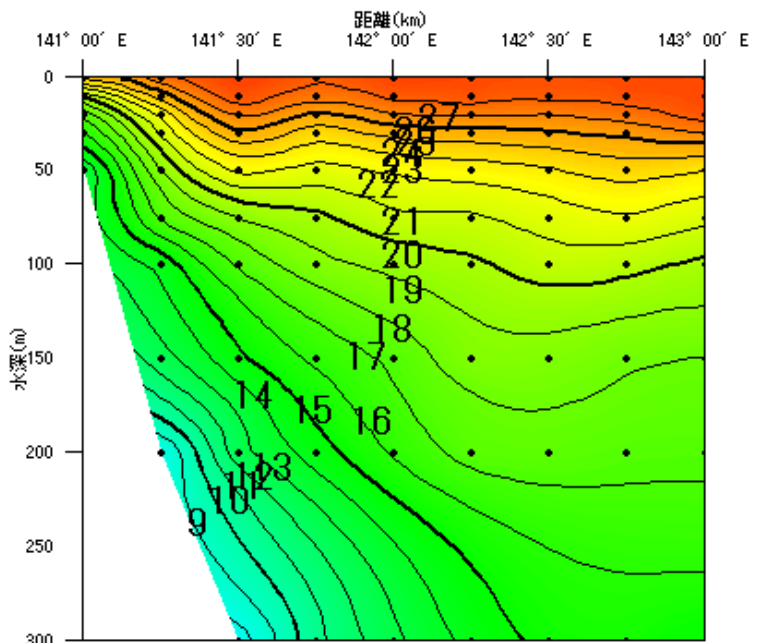
会瀬定線



大洗定線



鹿島定線



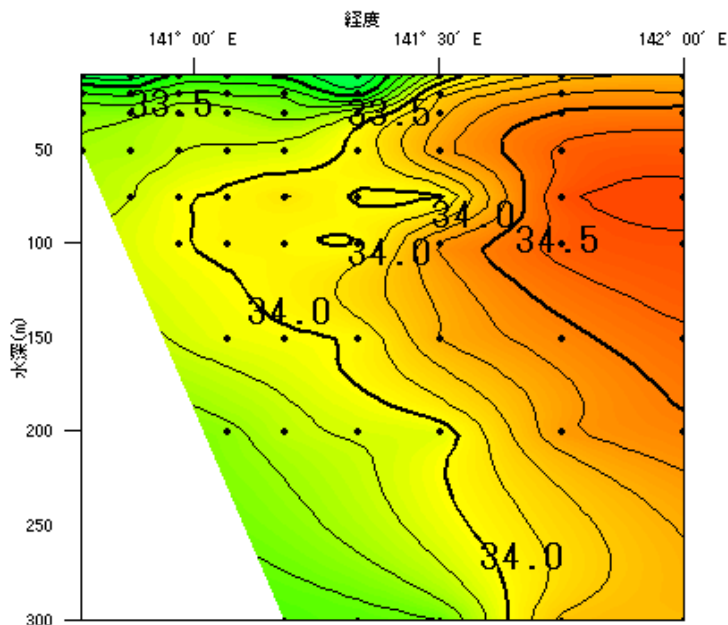
犬吠埼定線

# 平成24年8月の海洋観測結果（鉛直塩分）

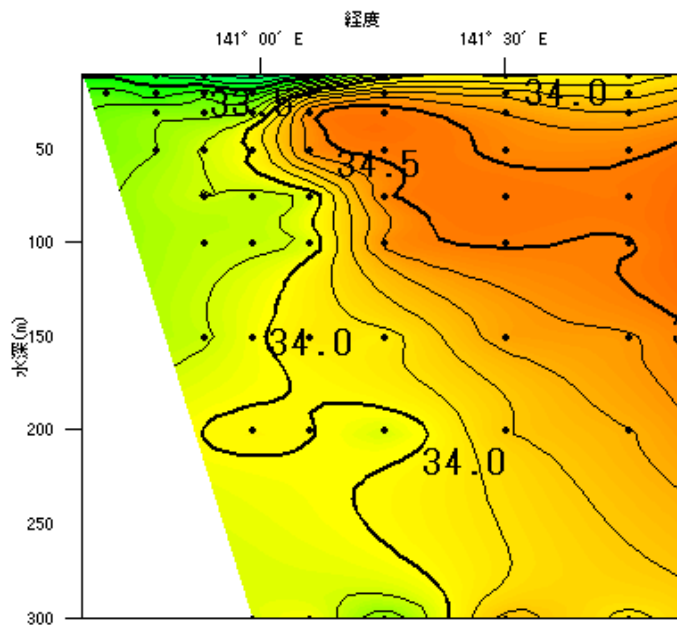
観測日：会瀬定線は8月6～7日，大洗定線は7月31日および8月6日，鹿島定線は7月30日  
および8月6日，犬吠埼定線は7月30～31日。

調査船：いばらき丸

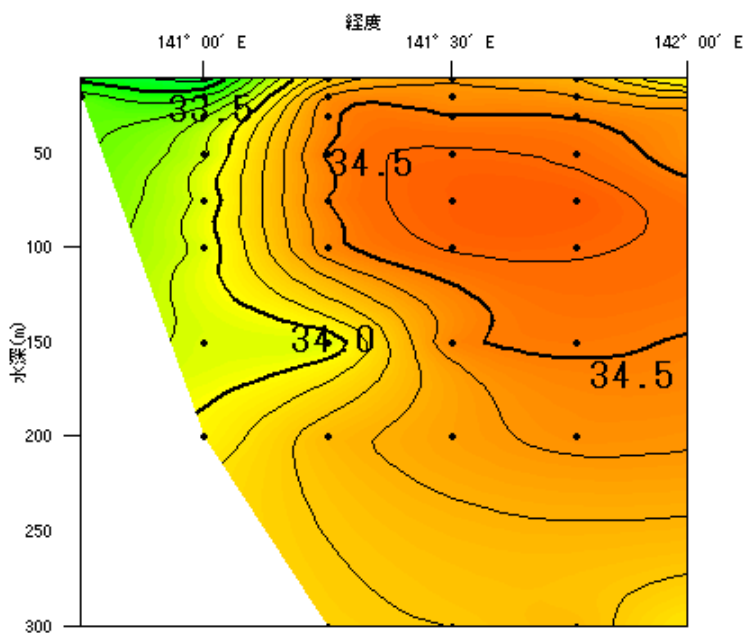
※図の黒点は観測地点です。



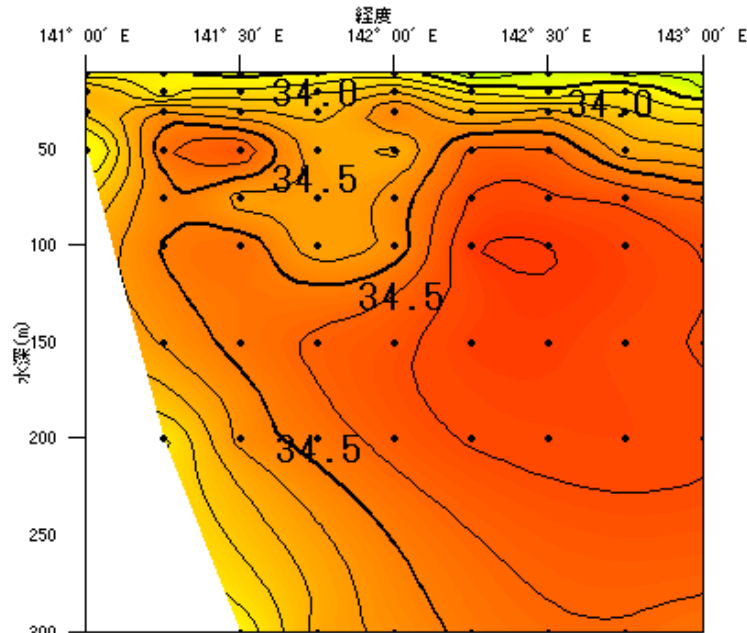
会瀬定線



大洗定線



鹿島定線



犬吠埼定線

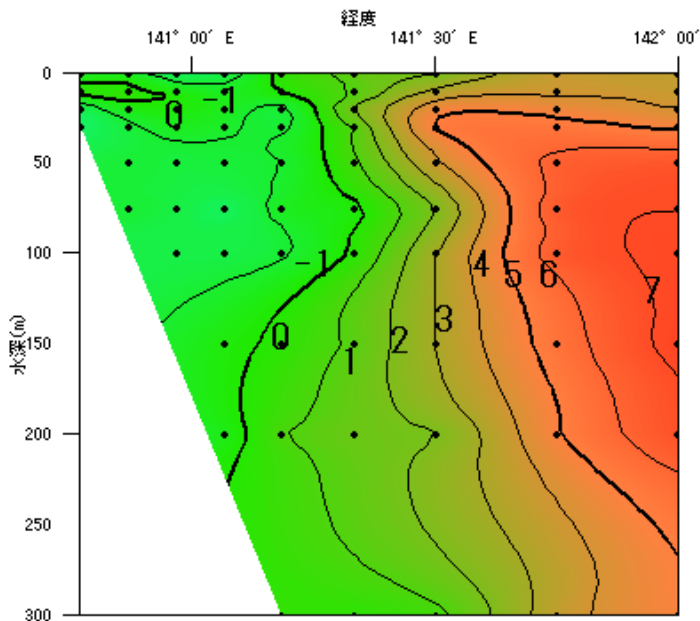
# 平成24年8月の海洋観測結果（鉛直水温平年偏差）

観測日：会瀬定線は8月6～7日，大洗定線は7月31日および8月6日，鹿島定線は7月30日および8月6日，犬吠埼定線は7月30～31日。

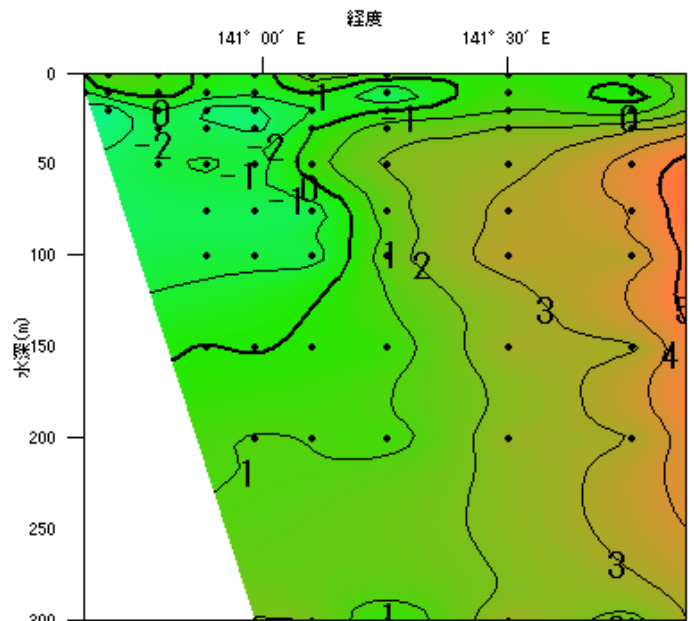
調査船：いばらき丸

※図の黒点は観測地点です。

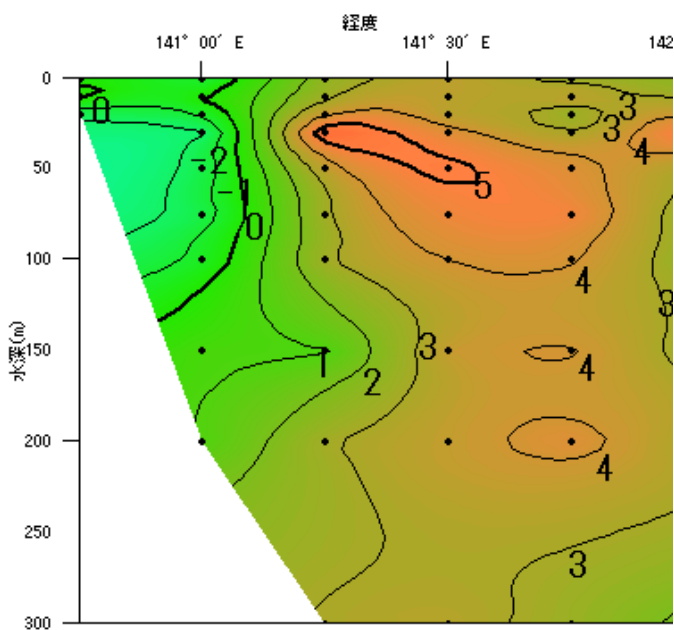
※水温平年偏差は過去30年間（1981年～2010年）の海洋観測データから算出しています。



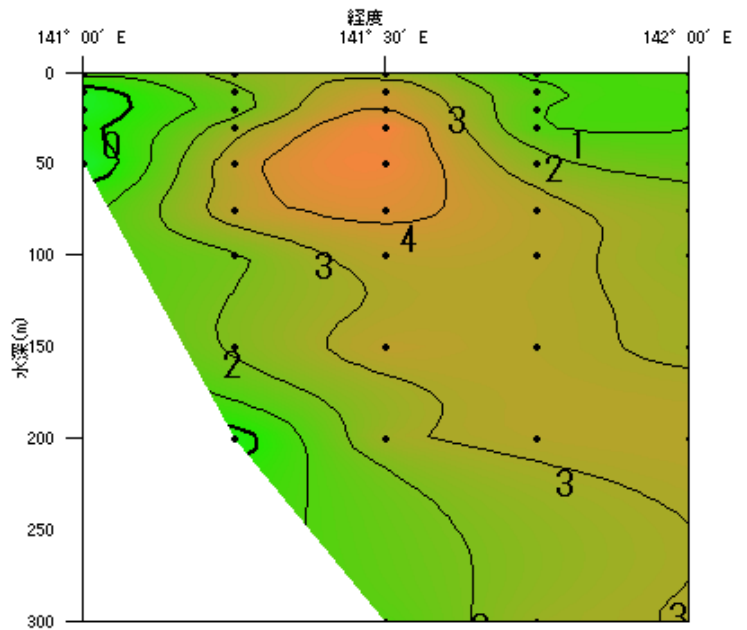
会瀬定線



大洗定線



鹿島定線



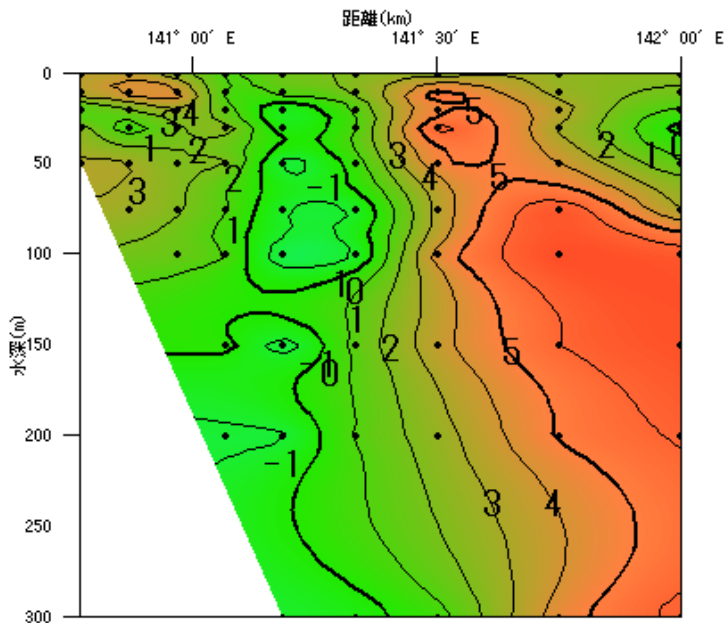
犬吠埼定線

# 平成24年8月の海洋観測結果（鉛直水温前月差）

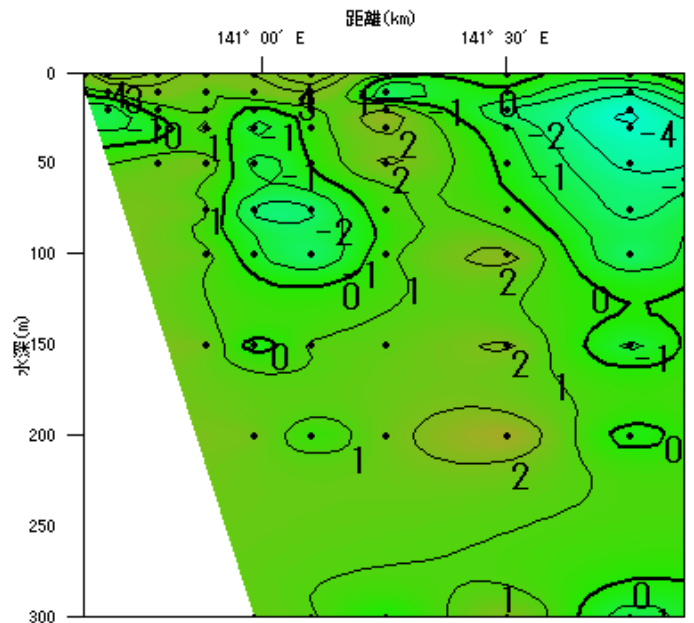
観測日：会瀬定線は8月6～7日，大洗定線は7月31日および8月6日，鹿島定線は7月30日  
および8月6日，犬吠埼定線は7月30～31日。

調査船：いばらき丸

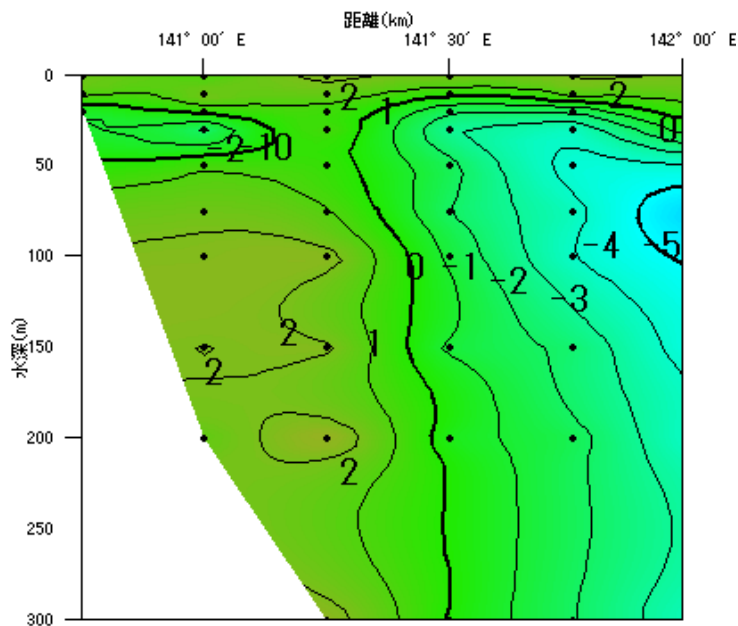
※図の黒点は観測地点です。



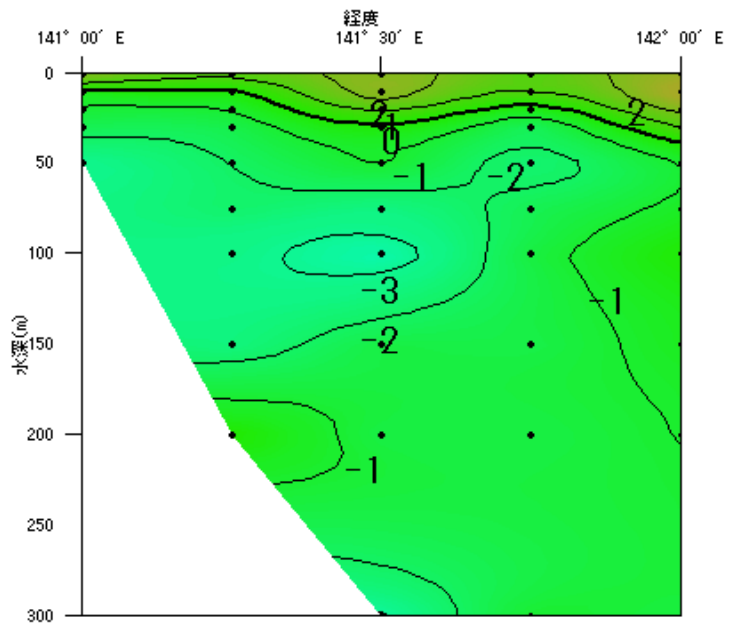
会瀬定線



大洗定線



鹿島定線



犬吠埼定線