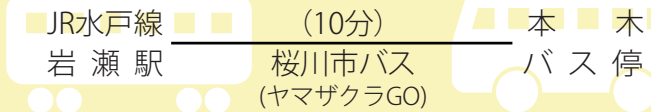


茨城県の路線概要



交通機関



*雨引観音行きのバスは、土・休日のみの運行となります。

ダイヤ等問合せ先 JR東日本(050-2016-1600), 関鉄パープルバス(0296-30-5071)

行事

- 大和の石まつり (桜川市役所大和庁舎) 5月下旬
- マダラ鬼神祭 (雨引山楽法寺) 4月中旬
- あじさいまつり (雨引山楽法寺) 6月中旬~7月上旬
- さやどまわり (大国玉神社) 1月上旬

公的施設等

- 桜川市総合運動公園 桜川市岩瀬 2685-14 Tel 0296-75-6600
(温水プール, テニスコート等)

楽しいハイキングのために

- 野の花や木は、自然の中でこそ美しいのです。自然のままで残しましょう。
- 歩きながらの「タバコ」はやめましょう。火の元には十分注意しましょう。
- 自分のごみは自分で持ち帰りましょう。
- 案内板や標識はみんなの道しるべです。大切にしましょう。
- 交通の不便などがあります。あらかじめよく調べておきましょう。

コースのみどころ

このみちは…

岩瀬駅と旧雨引駅を起終点とするこのコースは、雨引観音や雨引千勝神社、さらには展望の開ける御嶽山、雨引山などをめぐる延長約8kmの一般向けの歩道です。

あまびきかんの 雨引観音

雨引山楽法寺は、雨引山の中腹にある真言宗豊山派の寺で、587年に中国から帰化した法輪独守居士によって開基されたと伝えられています。坂東24番札所として関東地方屈指の霊場であり、安産子育て・厄除けの観音様として多くの参詣者が訪れます。本尊の延命観世音菩薩は国の重要文化財に指定されています。

おんたけさん 御嶽山

筑波山系の最北端に位置する標高230.9mの山で、春のヤマツツジ、秋の紅葉は特にすばらしく、山頂付近にある御嶽神社の休憩所からは、岩瀬市街の街並や富谷山、雨巻山を展望することができます。

あまびきさん 雨引山

旧岩瀬町・大和村の境に位置する標高409.3mの山で、山頂からは燕山から加波山、筑波山へ続くすばらしい山並を眺望することができます。

あまびきかつじんじや 雨引千勝神社

807年の創建で、道案内と産業の神として知られる猿田彦命を祭神として祀っています。神社の紋章(菊水)は、常陸の国に来た楠木氏が戦勝祈願のために菊水の紋を木に彫り奉獻したものです。境内にはケヤキやスダジイの大木が見られます。

つくば霞ヶ浦りんりんロード

水戸線岩瀬駅と常磐線土浦駅を結んでいた関東鉄道筑波線(昭和62年3月廃線)の路線跡を利用した「つくばりんりんロード」と「霞ヶ浦湖畔道路」が一体化した総延長180kmのサイクリングロード。筑波連山の麓から霞ヶ浦まで、茨城の豊かな自然を感じながら爽快にサイクリングを楽しむことができます。また、旧雨引駅は休憩所として整備されています。

ますみがいけ 榎箕ヶ池

水戸線羽黒駅の南約500mに位置する溜池。コハクチョウの飛来地として知られ、毎年数十羽が冬を越します。

[このコースに関するお問い合わせ]

茨城県 県民生活環境部 自然環境課

〒310-8555 茨城県水戸市笠原町978-6 Tel 029-301-2946

桜川市 商工観光課

〒300-4495 茨城県桜川市真壁町飯塚911 Tel 0296-55-1111

ここに記載した情報は、変更等の可能性がありますので、利用される場合は事前に確認をお願いします。



首都圏自然歩道


関東ふれあいの道

御嶽山から

茨城県 7 坂東24番札所へのみち



JR岩瀬駅~旧雨引駅



雨引山楽法寺の仁王門

関東ふれあいの道は、

首都圏に残された美しい自然や歴史遺産などを“みち”で結び、

首都圏を一周する長距離自然歩道です。

茨城県内のルートは、常陸大宮市の御前山県立自然公園、笠間県立自然公園、水郷筑波国定公園や筑波研究学園都市を経て、稲敷市に至る延長約255kmで

18コースにより構成されています。

家族や友人と一緒に歩いてみませんか。

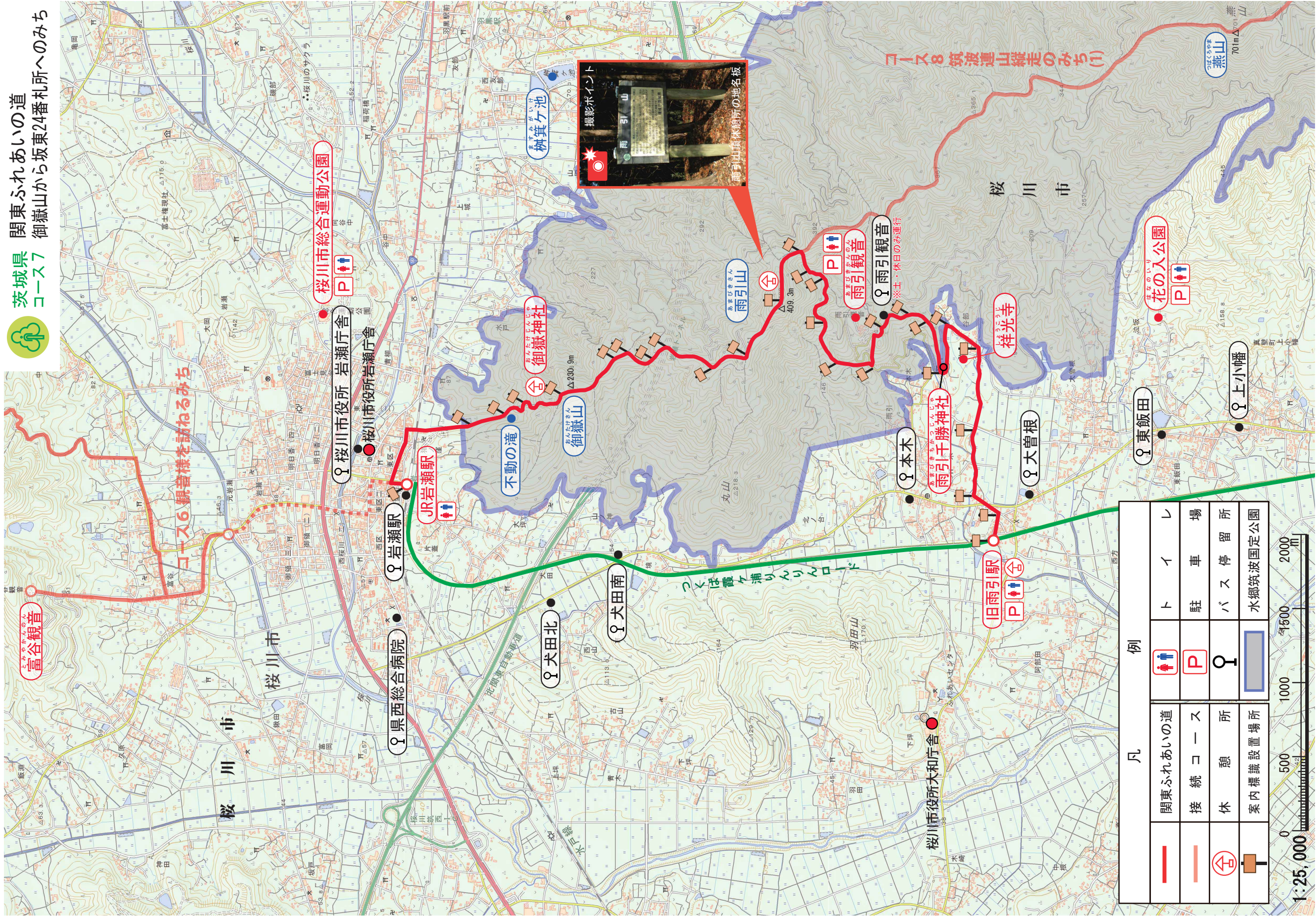


茨城県



茨城県
コース7

関東ふれあいの道
御嶽山から坂東24番札所へのみち



コース8 筑波連山縦走のみち(1)

コース6 親善様を訪ねるみち

凡例		例	
	関東ふれあいの道		トイレ
	接続コース		駐車場
	休憩所		バス停留所
	案内標識設置場所		水郷筑波国定公園

1:25,000