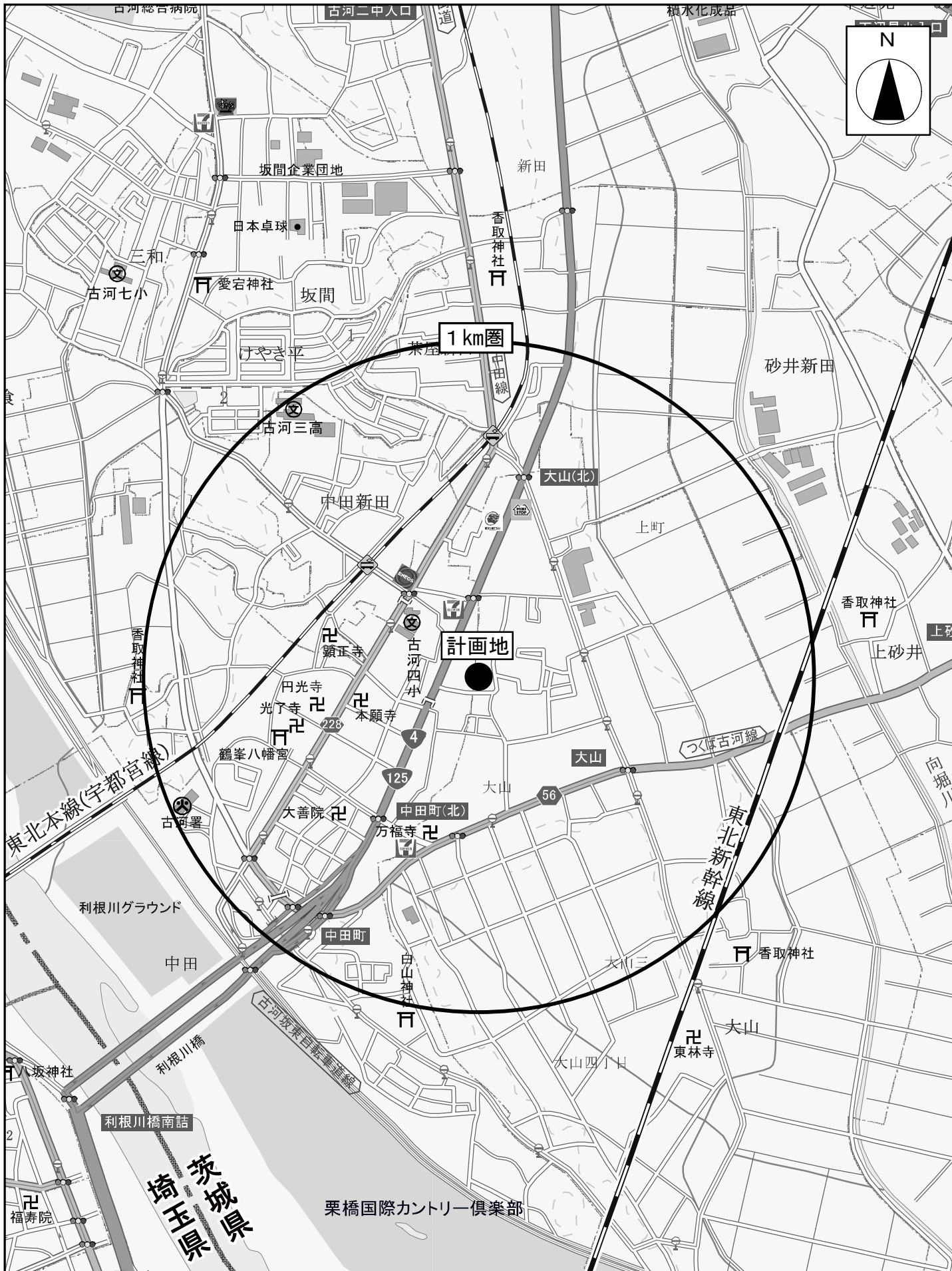


添付図面

| | |
|---------|---------|
| 図面No. 1 | 広域図 |
| 図面No. 2 | 周辺図 |
| 図面No. 3 | 配置図 |
| 図面No. 4 | 平面図兼求積図 |
| 図面No. 5 | 立面図 |



| | |
|---------------|---------------|
| 図面No. 1 | 広域図 |
| (仮称) 古河中田複合店舗 | 縮尺=1 : 15,000 |

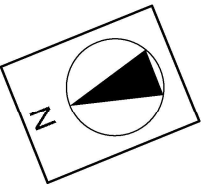
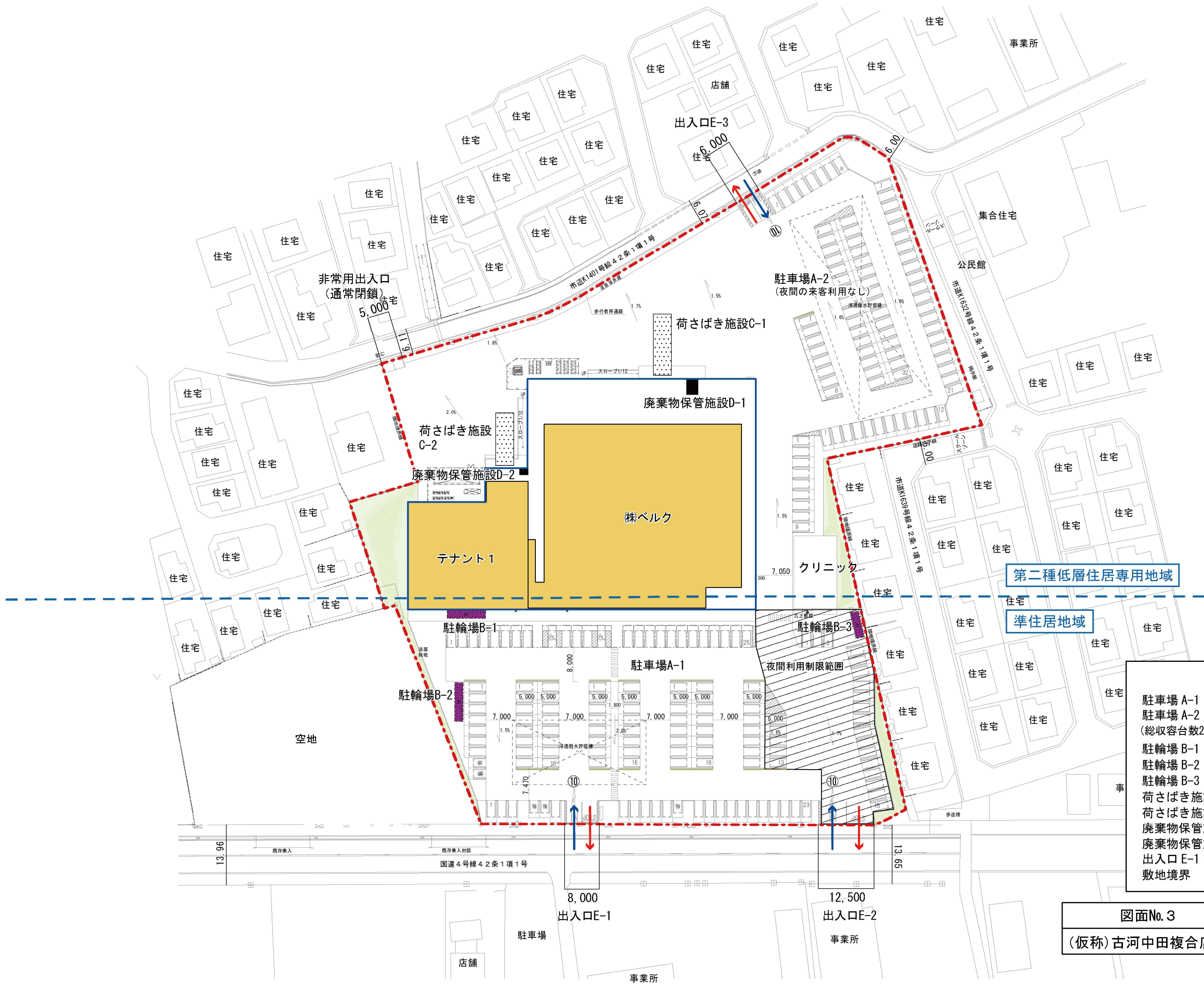


図面No. 2

周边图

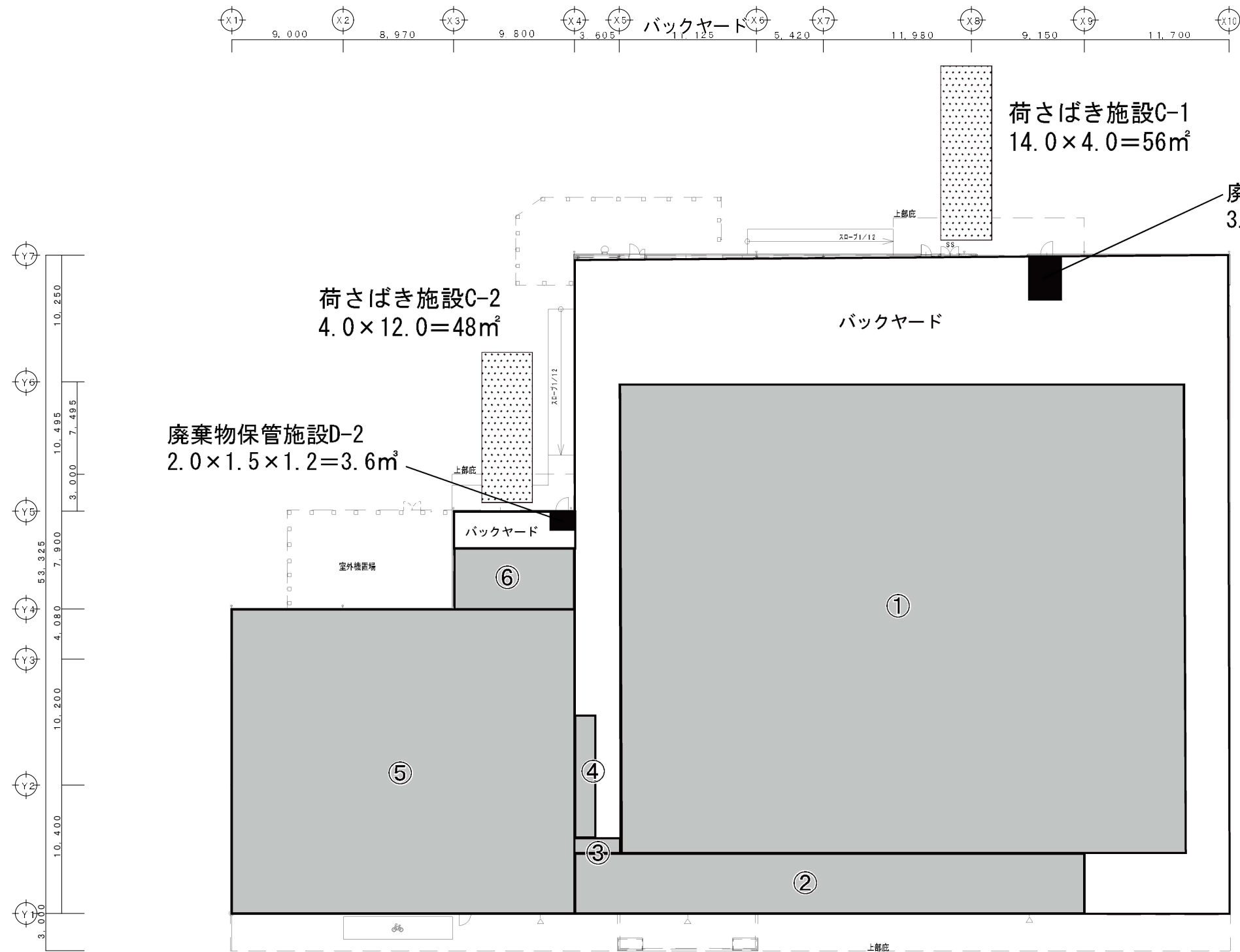
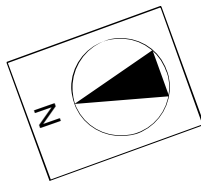
(仮称)古河中田複合店舗

縮尺=1 : 2,000



| 凡 例 | |
|------------------------|-------|
| 駐車場 A-1 | 136 台 |
| 駐車場 A-2 | 90 台 |
| (総収容台数226台うち122台従業員等用) | |
| 駐輪場 B-1 | 15 台 |
| 駐輪場 B-2 | 15 台 |
| 駐輪場 B-3 | 10 台 |
| 荷さばき施設 C-1 | 56㎡ |
| 荷さばき施設 C-2 | 48㎡ |
| 廃棄物保管施設 D-1 | 10.5㎡ |
| 廃棄物保管施設 D-2 | 3.6㎡ |
| 出入口 E-1・E-2・E-3 | |
| 敷地境界 | ----- |

| | |
|---------------|----------|
| 図面No. 3 | 配置図 |
| (仮称) 古河中田複合店舗 | 縮尺=1：800 |



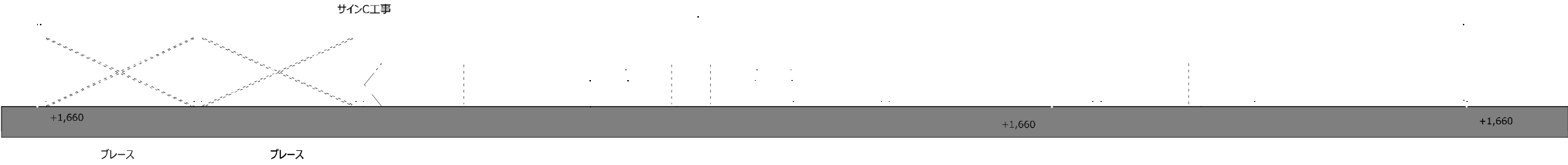
| ベルク | | | | | |
|--------|--------|---|--------|---|----------|
| 求積表 | | | | | |
| 番号 | 計算式 | | | | |
| ① | 45.770 | × | 38.075 | = | 1742.693 |
| ② | 41.280 | × | 5.000 | = | 206.400 |
| ③ | 3.605 | × | 1.000 | = | 3.605 |
| ④ | 1.600 | × | 10.000 | = | 16.000 |
| 店舗面積合計 | | | | | 1968.698 |

| テナント | | | | | |
|--------|--------|---|--------|---|---------|
| 求積表 | | | | | |
| 番号 | 計算式 | | | | |
| ⑤ | 27.770 | × | 24.680 | = | 685.364 |
| ⑥ | 9.800 | × | 4.900 | = | 48.020 |
| 店舗面積合計 | | | | | 733.384 |

| | |
|---------------|------------|
| 図面No. 4 | 平面図兼求積図 |
| (仮称) 古河中田複合店舗 | 縮尺=1 : 400 |

最高高さ(バラベツ天端)
バラベツ天端
最高軒高さ(水上梁天端)
水下梁天端


1FL (BM+1,690)
設計GL(BM+1,590)
平均地盤高



西立面图

最高高さ(バラベツ天端)
バラベツ天端
最高軒高さ(水上梁天端)
水下梁天端

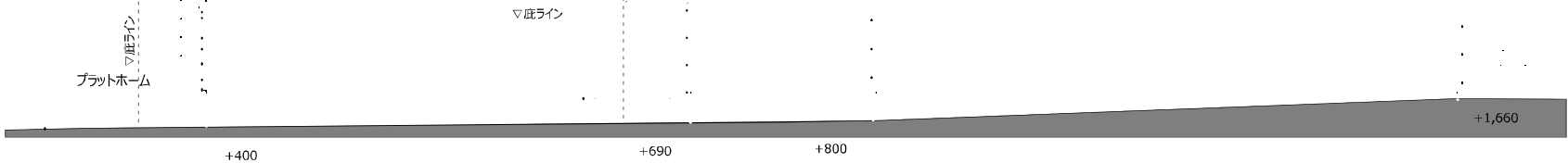
1FL (BM+1,690)
設計GL (BM+1,590)
平均地盤高



東立面图

最高高さ(バラベツ天端)
バラベツ天端
最高軒高さ(水上梁天端)
水下梁天端


1FL (BM+1,690)
設計GL (BM+1,590)
平均地盤高



北立面图

最高高さ(バラベツ天端)
バラベツ天端
最高軒高さ(水上梁天端)
水下梁天端

1FL (BM+1,690)
設計GL(BM+1,590)
平均地盤高



南立面图

▽底ライン

Y1

Y2

Y3

Y4

Y5

Y6

Y7

| | |
|---------------|------------|
| 図面No. 5 | 立面图 |
| (仮称) 古河中田複合店舗 | 縮尺=1 : 300 |