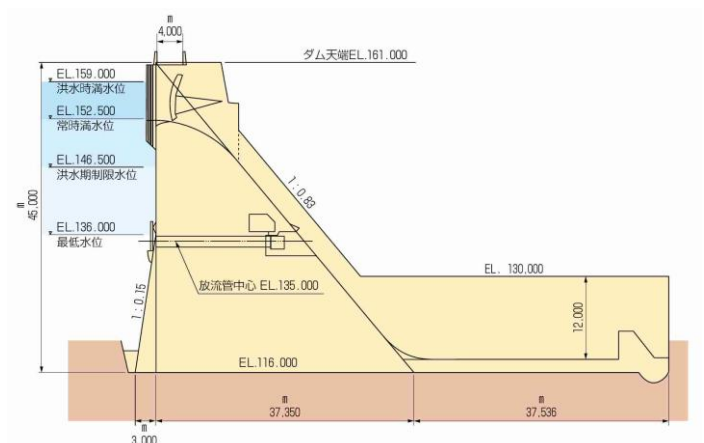
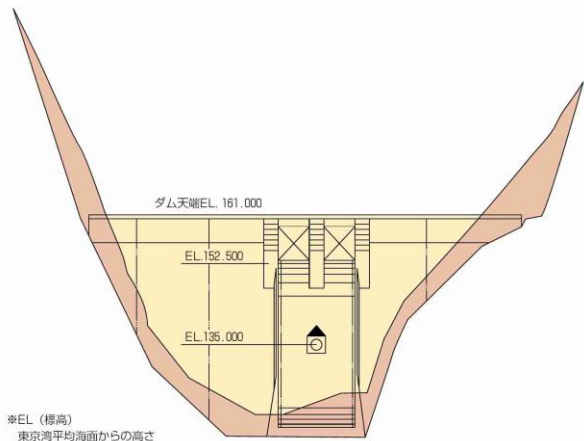


募集施設番号 128

施設名	竜神ダム
所在地	常陸太田市下高倉町
通称の掲示場所	<ul style="list-style-type: none"> ・通称看板（新規設置の場合） ・敷地内の案内看板（変更の対象とされる看板 約3基） ・道路案内標識 ・施設パンフレット、県及び施設ホームページ
施設概要	<p>水系・河川：久慈川水系 竜神川</p> <p>ダム形式：重力式コンクリートダム</p> <p>ダム堤高：45.0m</p> <p>ダム堤頂長：90.0m</p> <p>総貯水容量：3,000 千 m³</p> <p>竣工年度：昭和 53 年度</p>
施設のイベント 開催状況等	<ul style="list-style-type: none"> ・パンフレット発行部数：年間約 30 部 ・ダムカード配布枚数：2,080 枚（R1年実績）
募集の条件	<ul style="list-style-type: none"> ・付与名称に必ず正式名称である「竜神ダム」の表記を入れること。 ・ダムの機能上、災害時等においてスポンサーのイメージダウンを伴う可能性があるが、その場合においてもダム管理者は一切責任を負わない。

【竜神ダム概要図】

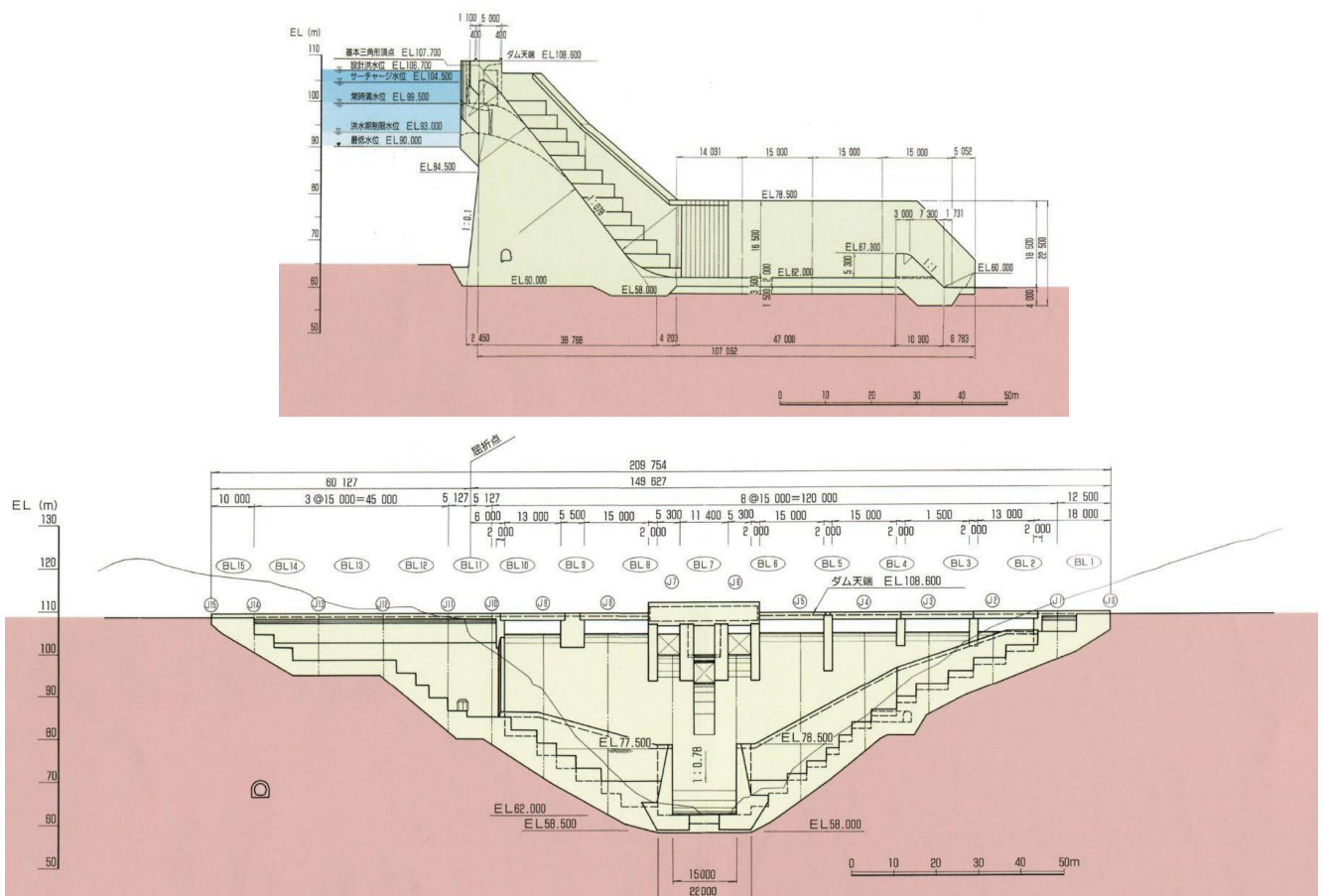


【外観写真】



施設名	十王ダム
所在地	日立市十王町友部
通称の掲示場所	<ul style="list-style-type: none"> ・通称看板（新規設置の場合） ・敷地内の案内看板（変更の対象とされる看板 約3基） ・道路案内標識 ・施設パンフレット、県及び施設ホームページ
施設概要	<p>水系・河川：十王川水系 十王川</p> <p>ダム形式：重力式コンクリートダム</p> <p>ダム堤高：48.6m</p> <p>ダム堤頂長：205.5m</p> <p>総貯水容量：2,860 千 m³</p> <p>竣工年度：平成5年度</p>
施設のイベント開催状況等	<ul style="list-style-type: none"> ・パンフレット発行部数：年間約100部 ・ダムカード配布枚数：1,424枚（R1年実績） ・ダム見学者実績（自由見学者含まず）：3団体39人（R1年実績） ・ダムスラックライン実証実験
募集の条件	<ul style="list-style-type: none"> ・付与名称に必ず正式名称である「十王ダム」の表記を入れること。 ・ダムの機能上、災害時等においてスポンサーのイメージダウンを伴う可能性があるが、その場合においてもダム管理者は一切責任を負わない。

【十王ダム概要図】



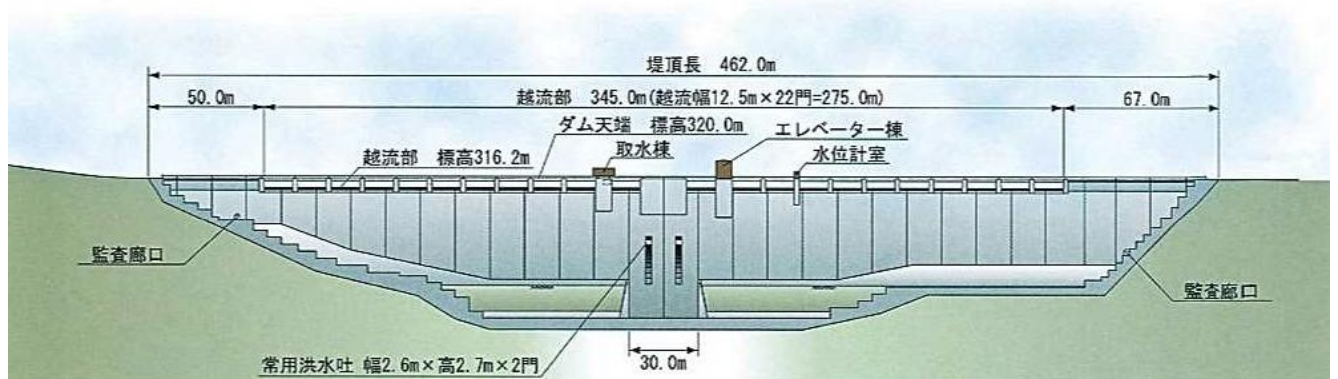
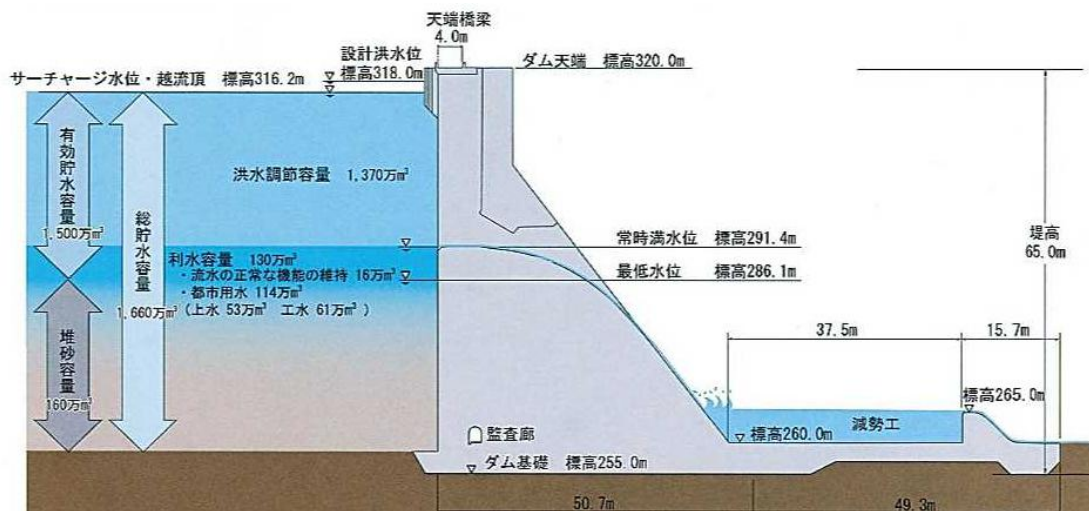
【外観写真】



募集施設番号 130

施設名	小山ダム
所在地	高萩市横川
通称の掲示場所	<ul style="list-style-type: none"> ・通称看板（新規設置の場合） ・道路案内標識 ・施設パンフレット、県及び施設ホームページ
施設概要	<p>水系・河川：大北川水系 大北川</p> <p>ダム形式：重力式コンクリートダム</p> <p>ダム堤高：65.0m</p> <p>ダム堤頂長：462.0m</p> <p>総貯水容量：16,600 千 m³</p> <p>竣工年度：平成 17 年度</p>
施設のイベント開催状況等	<ul style="list-style-type: none"> ・パンフレット発行部数：年間約 120 部 ・ダムカード配布枚数：1,694 枚（R1 年実績） ・ダム見学者実績（自由見学者含まず）：6 団体 230 人（R1 年実績）
募集の条件	<ul style="list-style-type: none"> ・付与名称に必ず正式名称である「小山ダム」の表記を入れること。 ・ダムの機能上、災害時等においてスポンサーのイメージダウンを伴う可能性があるが、その場合においてもダム管理者は一切責任を負わない。

【小山ダム概要図】



【外観写真】

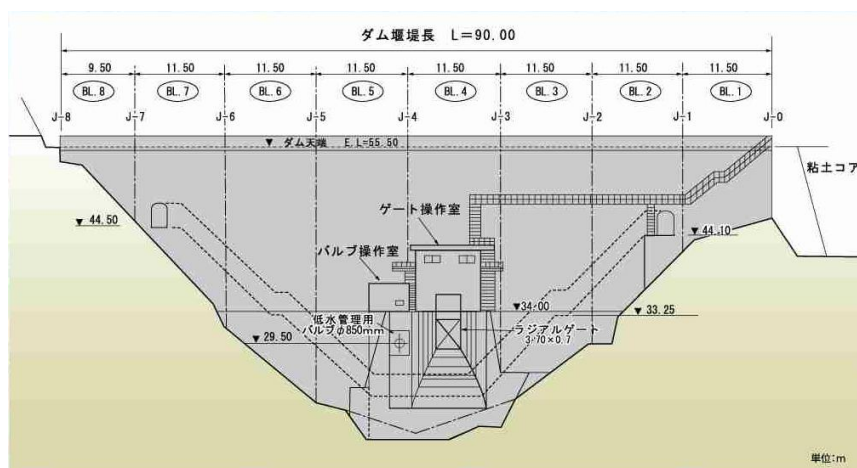
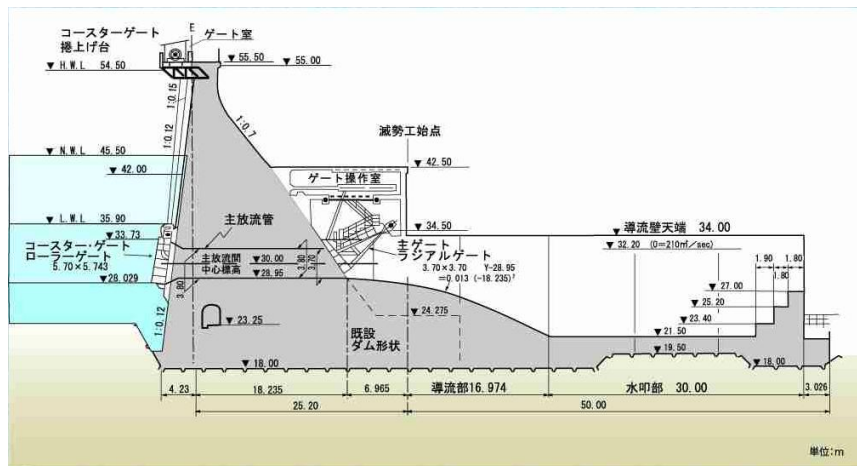


【外観写真】



施設名	藤井川ダム
所在地	東茨城郡城里町下古内
通称の掲示場所	<ul style="list-style-type: none"> ・通称看板（新規設置の場合） ・道路案内標識 ・施設パンフレット、県及び施設ホームページ
施設概要	<p>水系・河川：那珂川水系 藤井川</p> <p>ダム形式：重力式コンクリートダム</p> <p>ダム堤高：37.5m</p> <p>ダム堤頂長：90.0m</p> <p>総貯水容量：4,462 千 m³</p> <p>竣工年度：平成 21 年度（昭和 51 年度）※（ ）は再開発前</p>
施設のイベント開催状況等	<ul style="list-style-type: none"> ・パンフレット発行部数：年間約 50 部 ・ダムカード配布枚数：1,252 枚（R1 年実績） ・ダム見学者実績（自由見学者含まず）：1 団体 20 人（R1 年実績）
募集の条件	<ul style="list-style-type: none"> ・付与名称に必ず正式名称である「藤井川ダム」の表記を入れること。 ・ダムの機能上、災害時等においてスポンサーのイメージダウンを伴う可能性があるが、その場合においてもダム管理者は一切責任を負わない。

【藤井川ダム概要図】



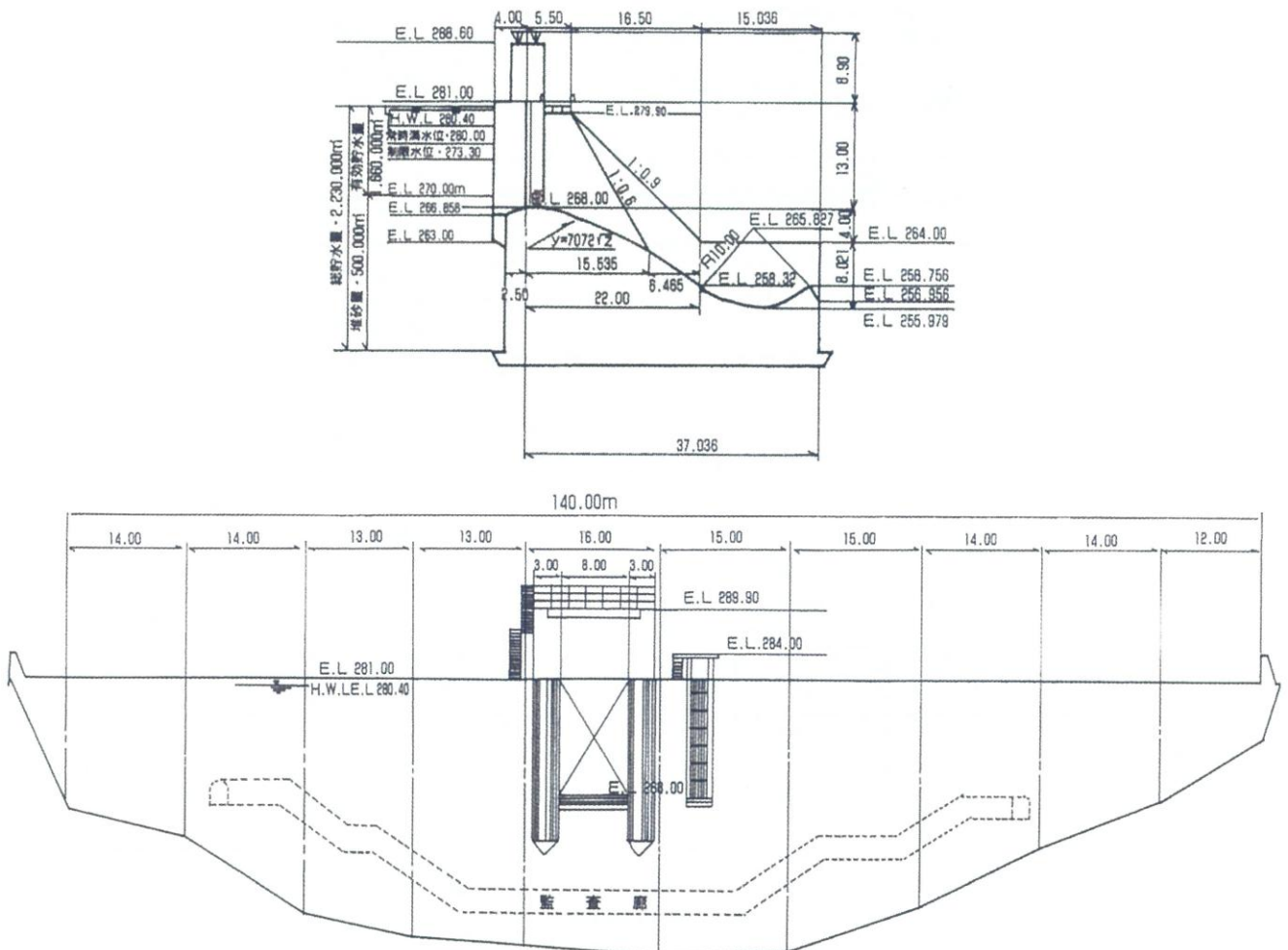
【外觀写真】



募集施設番号 133

施設名	水沼ダム
所在地	北茨城市華川町小豆畑
通称の掲示場所	<ul style="list-style-type: none"> ・通称看板（新規設置の場合） ・敷地内の案内看板（変更の対象とされる看板 約2基） ・道路案内標識 ・施設パンフレット、県及び施設ホームページ
施設概要	<p>水系・河川：大北川水系 花園川</p> <p>ダム形式：重力式コンクリートダム</p> <p>ダム堤高：33.7m</p> <p>ダム堤頂長：140.0m</p> <p>総貯水容量：2,230 千 m³</p> <p>竣工年度：昭和 41 年度</p>
施設のイベント 開催状況等	<ul style="list-style-type: none"> ・パンフレット発行部数：年間約 30 部 ・ダムカード配布枚数：1,066 枚（R1 年実績）
募集の条件	<ul style="list-style-type: none"> ・付与名称に必ず正式名称である「水沼ダム」の表記を入れること。 ・ダムの機能上、災害時等においてスポンサーのイメージダウンを伴う可能性があるが、その場合においてもダム管理者は一切責任を負わない。

【水沼ダム概要図】



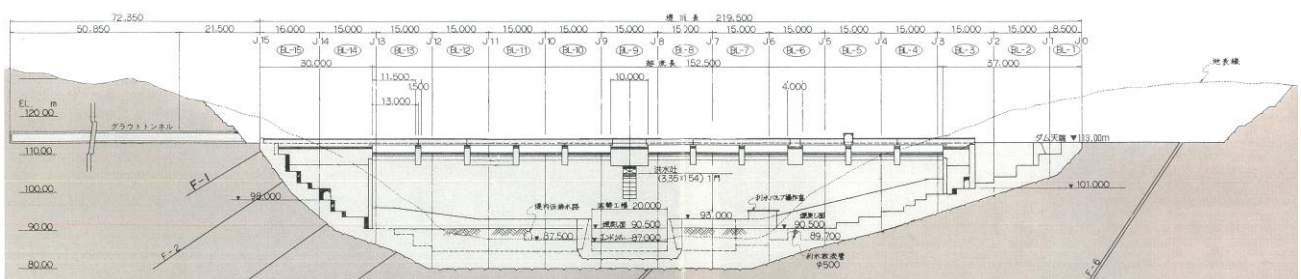
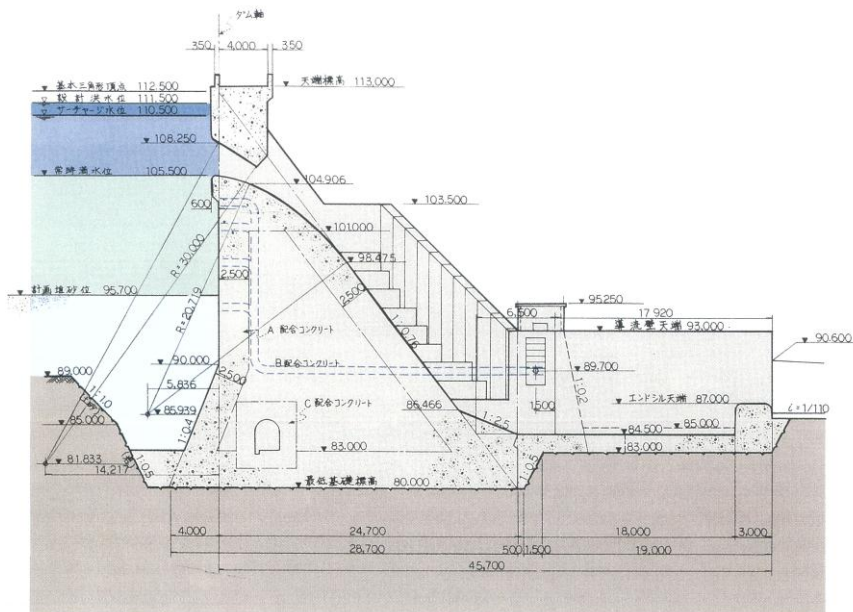
【外観写真】



募集施設番号 134

施設名	飯田ダム
所在地	笠間市飯田
通称の掲示場所	<ul style="list-style-type: none"> ・通称看板（新規設置の場合） ・敷地内の案内看板（変更の対象とされる看板 約2基） ・道路案内標識 ・施設パンフレット、県及び施設ホームページ
施設概要	<p>水系・河川：那珂川水系 飯田川</p> <p>ダム形式：重力式コンクリートダム</p> <p>ダム堤高：33.0m</p> <p>ダム堤頂長：219.5m</p> <p>総貯水容量：2,440 千 m³</p> <p>竣工年度：平成3年度</p>
施設のイベント開催状況等	<ul style="list-style-type: none"> ・パンフレット発行部数：年間約40部 ・ダムカード配布枚数：1,581枚（R1年実績） ・ダム見学者実績（自由見学者含まず）：4団体212人（R1年実績）
募集の条件	<ul style="list-style-type: none"> ・付与名称に必ず正式名称である「飯田ダム」の表記を入れること。 ・ダムの機能上、災害時等においてスポンサーのイメージダウンを伴う可能性があるが、その場合においてもダム管理者は一切責任を負わない。

【飯田ダム概要図】



【外観写真】

