

計画の名称	茨城県港湾整備総合計画												
計画の期間	平成28年度～令和02年度（5年間）										重点配分対象の該当		
交付対象	茨城県												
計画の目標	○茨城港は、北関東地域の経済・産業活動を支える物流拠点として、港湾機能の強化や魅力ある海洋性レクリエーション基地としての賑わいの創出を図ります。 ○鹿島港は、鹿島臨海工場地帯の海上輸送や首都圏の東の玄関口としての物流機能を担う産業拠点こうわんとして、港湾機能の強化を図ります。												
全体事業費（百万円）	合計（A+B+C+D）	3,530	A	3,530	B	0	C	0	D	0	効果促進事業費の割合C／（A+B+C+D）	0	%

番号	計画の成果目標（定量的指標）			
	定量的指標の定義及び算定式	定量的指標の現況値及び目標値		
		当初現況値	中間目標値	最終目標値
		H27当初		H32末
1	・茨城港の取扱貨物量を29,000千トン（H27）から43,900千トン（H32）に増加 茨城港の港湾取扱貨物量	29000千トン	0千トン	43900千トン
2	・鹿島港の取扱貨物量を61,900千トン（H27）から75,400千トン（H32）に増加 鹿島港の港湾取扱貨物量	61900千トン	0千トン	75400千トン

備考等	個別施設計画を含む	—	国土強靱化を含む	—	定住自立圏を含む	—	連携中枢都市圏を含む	—	流域水循環計画を含む	—	地域再生計画を含む	—
-----	-----------	---	----------	---	----------	---	------------	---	------------	---	-----------	---

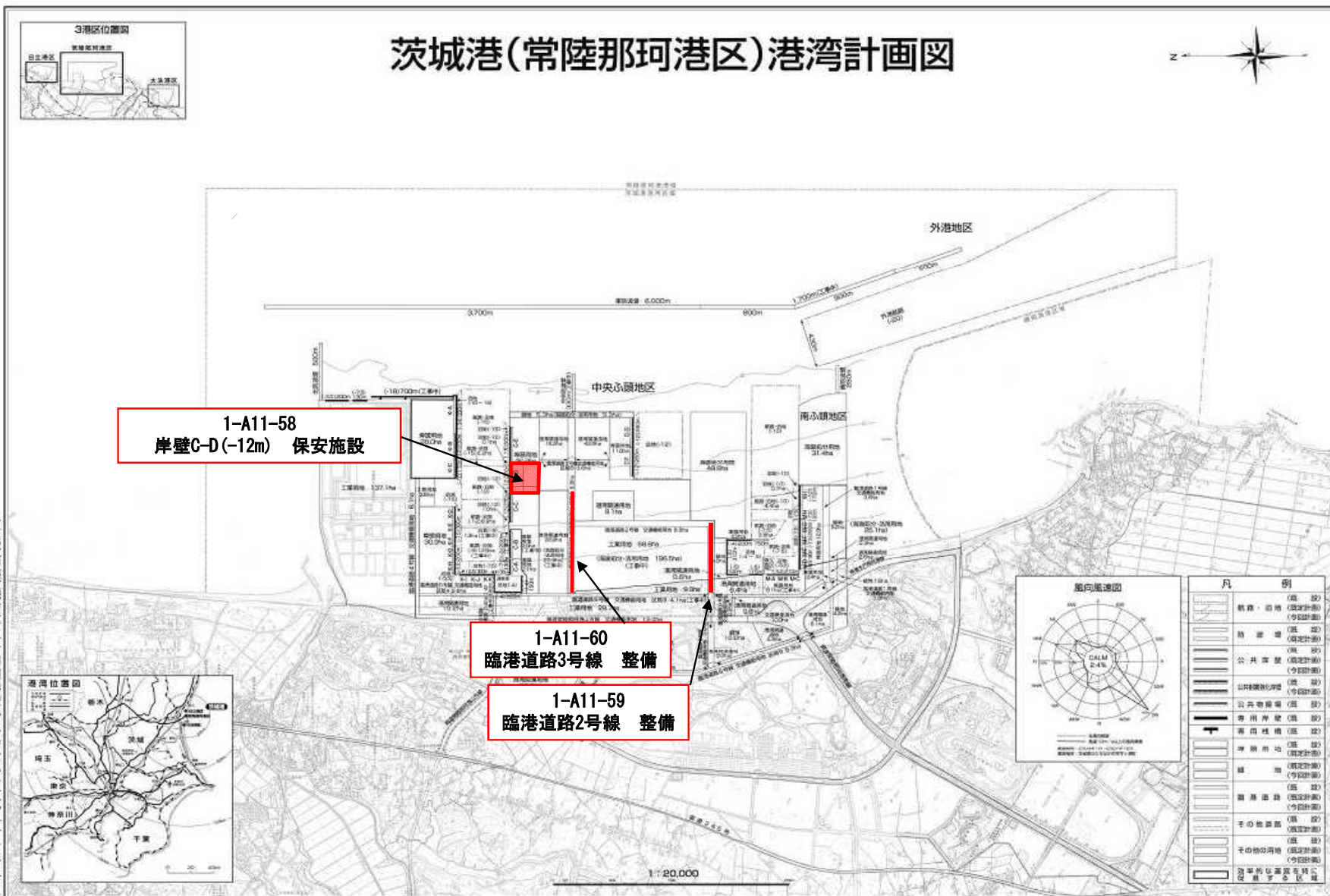
A 基幹事業

基幹事業（大）	番号	事業 種別	地域 種別	交付 対象	直接 間接	事業者	種別1	種別2	要素となる事業名 (事業箇所)	事業内容 (延長・面積等)	市区町村名/ 港湾・地区名	事業実施期間（年度）					全体事業費 (百万円)	費用 便益比	個別施設計画 策定状況	
												H28	H29	H30	H31	R02				
一体的に実施することにより期待される効果																				
備考																				
港湾事業	A02-001	港湾	一般	茨城県	直接	茨城県	重要	建設	航路（暫定ー8m） 増深 浚渫（計画ー9m）	浚渫 V=20万m3	大洗港区・中央				■	■	640		—	
	A02-002	港湾	一般	茨城県	直接	茨城県	重要	建設	航路・泊地（暫定ー8m） 増深浚渫（計画ー9m）	浚渫 V=26.2m3	大洗港区・中央				■	■	600		—	
	A02-003	港湾	一般	茨城県	直接	茨城県	重要	改良	臨港道路2号線 整備	延長 L=450m	常陸那珂港区・ 中央ふ頭					■		50		—
	A02-004	港湾	一般	茨城県	直接	茨城県	重要	改良	臨港道路3号線 整備	延長 L=900m	常陸那珂港区・ 中央ふ頭					■		50		—
	A02-005	港湾	一般	茨城県	直接	茨城県	重要	建設	南防波堤（改良）	延長 L=895m	大洗港区・水産 ふ頭				■	■	918		—	
	A02-006	港湾	一般	茨城県	直接	茨城県	重要	改良	航路・泊地（暫定ー8m） 埋没浚渫	浚渫 V=8.9万m3	大洗港区・中央	■	■					424		—

A 基幹事業

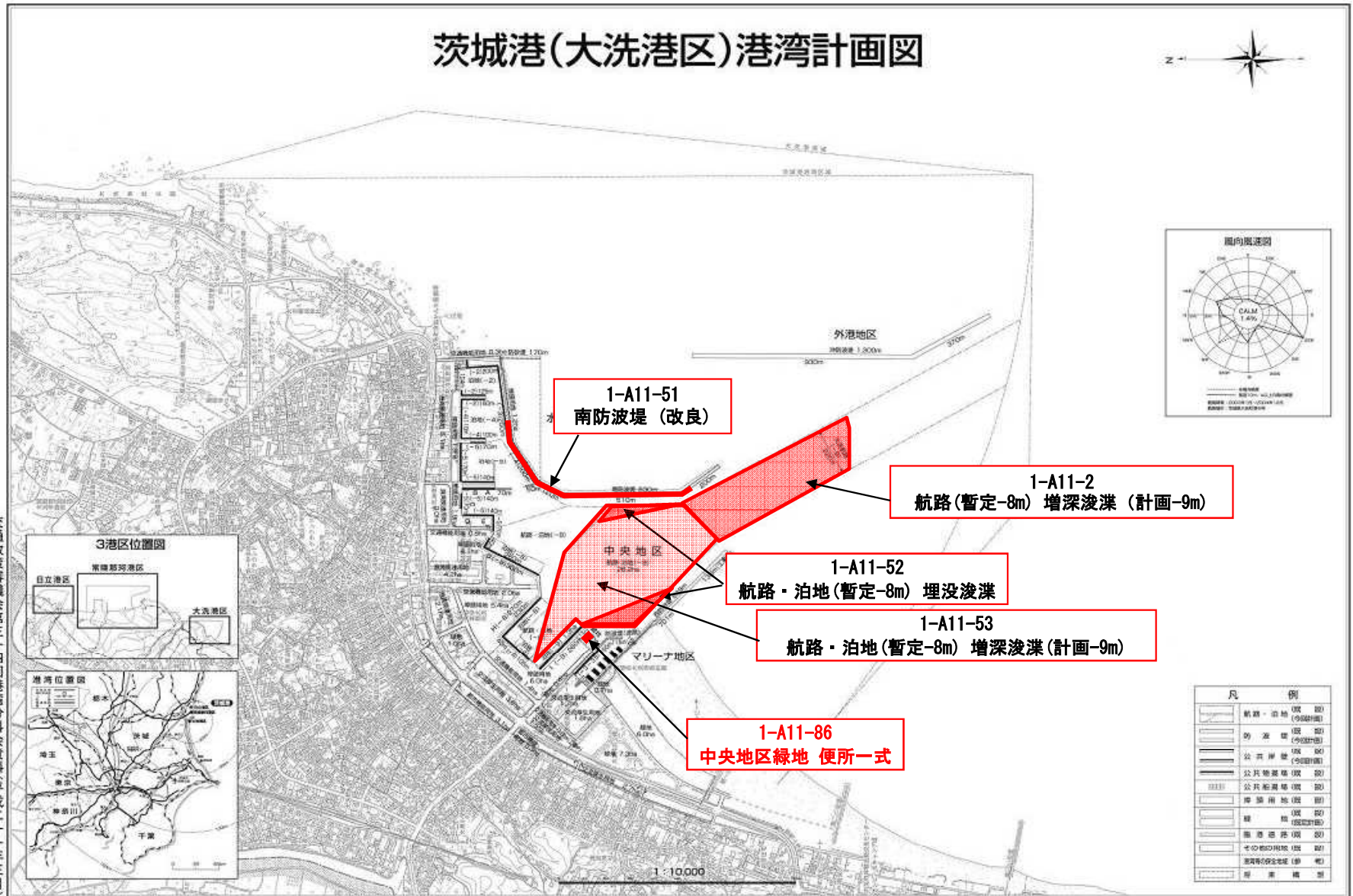

基幹事業（大）	番号	事業種別	地域種別	交付対象	直接間接	事業者	種別1	種別2	要素となる事業名 (事業箇所)	事業内容 (延長・面積等)	市区町村名/ 港湾・地区名	事業実施期間（年度）					全体事業費 (百万円)	費用 便益比	個別施設計画 策定状況
												H28	H29	H30	H31	R02			
一体的に実施することにより期待される効果																			
備考																			
港湾事業	A02-007	港湾	一般	茨城県	直接	茨城県	重要	建設	岸壁C-D(-12m) 保安施設	面積 A=3.0ha	常陸那珂港区・中央ふ頭			■	■		40	-	
	1-A11-58																		
	A02-008	港湾	一般	茨城県	直接	茨城県	重要	改良	臨港道路 外港公共1号線整備	延長 L=600m	鹿島港・外港地区				■	■	250	-	
	1-A11-58																		
	A02-009	港湾	一般	茨城県	直接	茨城県	重要	改良	導水路船溜まり岸壁(-4.5m) 整備	延長 L=134m	鹿島港・北海浜地区		■	■	■	■	498	-	
	1-A11-58																		
	A02-010	港湾	一般	茨城県	直接	茨城県	重要	建設	中央地区緑地便所 整備	便所一式	大洗港区・中央					■	60	-	
	1-A11-86																		
											小計							3,530	
	1-A11-86																		
										合計							3,530		
1-A11-86																			
1-A11-86																			
1-A11-86																			

計画の名称	茨城県港湾整備総合計画	交付対象	茨城県
計画の期間	平成28年度 ～ 令和2年度 (5年間)		



計画の名称	茨城県港湾整備総合計画		
計画の期間	平成28年度 ~ 令和2年度 (5年間)	交付対象	茨城県

茨城港(大洗港区)港湾計画図



1-A11-51
南防波堤 (改良)

1-A11-2
航路 (暫定-8m) 増深浚渫 (計画-9m)

1-A11-52
航路・泊地 (暫定-8m) 埋没浚渫

1-A11-53
航路・泊地 (暫定-8m) 増深浚渫 (計画-9m)

1-A11-86
中央地区緑地 便所一式



凡 例	
[Symbol]	航路・泊地 (仮設)
[Symbol]	防波堤 (仮設)
[Symbol]	公共岸壁 (仮設)
[Symbol]	公共船渠 (仮設)
[Symbol]	埋没浚渫 (仮設)
[Symbol]	増深浚渫 (計画)
[Symbol]	緑地
[Symbol]	便所
[Symbol]	その他施設
[Symbol]	境界線

交通政策審議会第三十四回港湾分科会資料(平成二十二年三月)

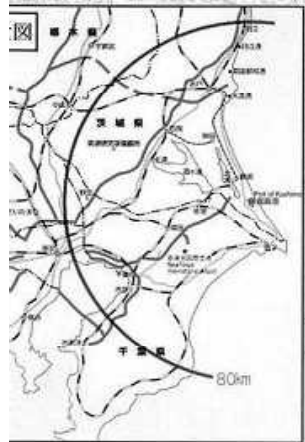
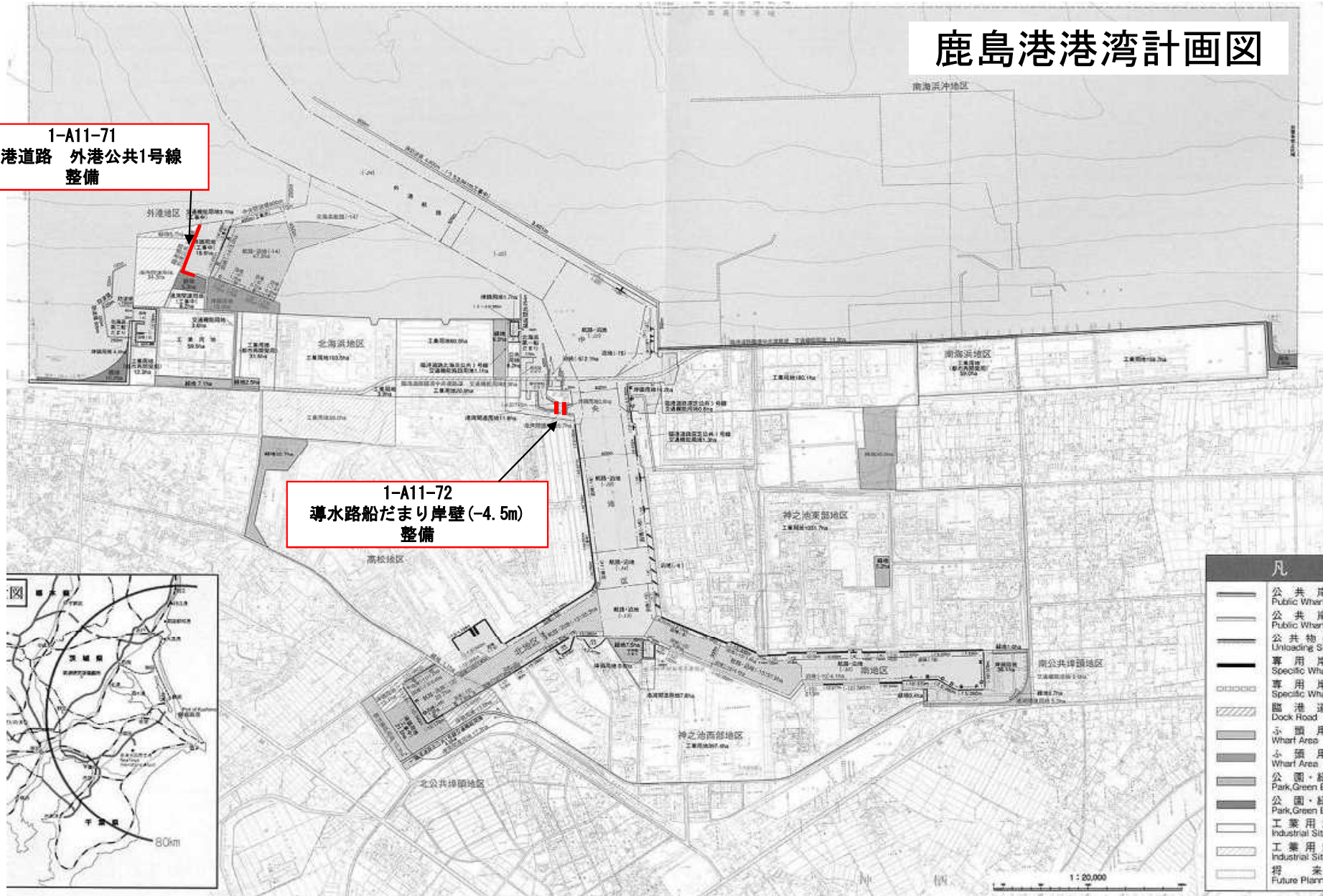
1:10,000

計画の名称	茨城県港湾整備総合計画	交付対象	茨城県
計画の期間	平成28年度 ～ 平成32年度 (5年間)		

鹿島港港湾計画図

**1-A11-71
臨港道路 外港公共1号線
整備**

**1-A11-72
導水路船だまり岸壁(-4.5m)
整備**



凡	
	公共埠頭 Public Wharf
	公共物上 Unloading Site
	専用埠頭 Specific Wharf
	臨港道路 Dock Road
	小規模埠頭 Wharf Area
	工業用地 Industrial Site
	公園・緑 Park/Green B
	工業用地 Industrial Site
	将来 Future Planned