

様式第10号（第9条）

道路位置の指定 変更
廃止 申請図

※ 指定年月日	年 月 日
※ 告示番号	第 号

























附近見取図

道路となる土地の地名地番

幅員 メートル・延長 メートル

地積図（縮尺 ）

（凡例）

方	位		都 市 計 画 道 路	
道 路 位 置 の 標 識			既 存 道 路	
へ い （ 構 造 記 入 ）			予 定 す る 道 路 の 位 置	
主 要 出 入 口			市 町 村 界	
井	戸		指 定 さ れ た 道 路 の 位 置 及 び 建 築 線 （ 指 定 年 月 日 番 号 ）	
生	垣		廃 止 さ れ る 道 路 の 位 置	
予 定 建 築 物			申 請 す る 道 路 の 位 置	
既 存 建 築 物			擁 壁	
敷 地 界	界		高 圧 線	
地 番 界			が け	
字 （ 丁 目 ）	界		水 路 及 び 土 揚 敷	
耕 地	林			
山				

（注意）

- 1 図面中に地番、権利別及び氏名をそれぞれ記入すること。
- 2 申請の道路の幅員及び長さの単位は、「メートル」（小数点以下第2位まで）とすること。
- 3 附近見取図、道路断面図及び土地に高低差がある場合は、その断面図を記入すること。
- 4 附近見取図と地籍図の方位は、一致させること。
- 5 隣地境界又は目標となる不動の物件から申請道路の入口までの距離を記入すること。
- 6 ※印欄は、記入しないこと。

道路断面図（縮尺 ）

図面作成者住所氏名	
測量者住所氏名	