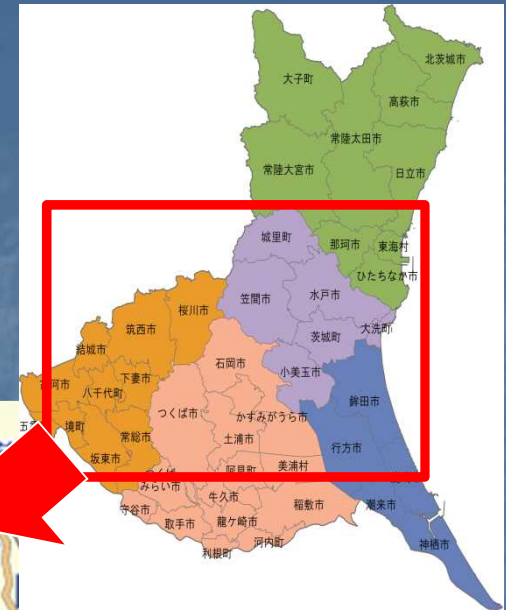


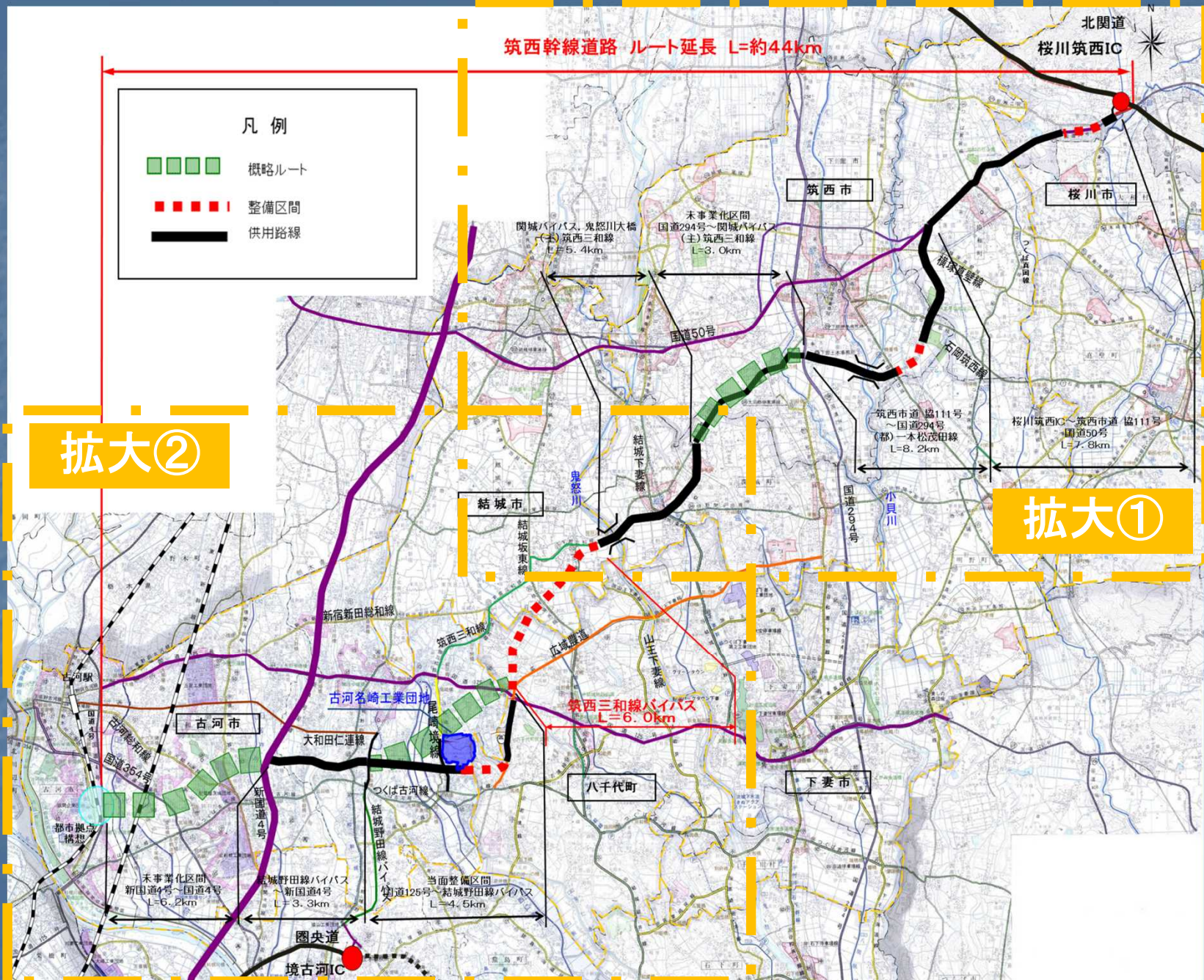
主要地方道 筑西三和線バイパス

道路建設課

1. 位置図(広域)

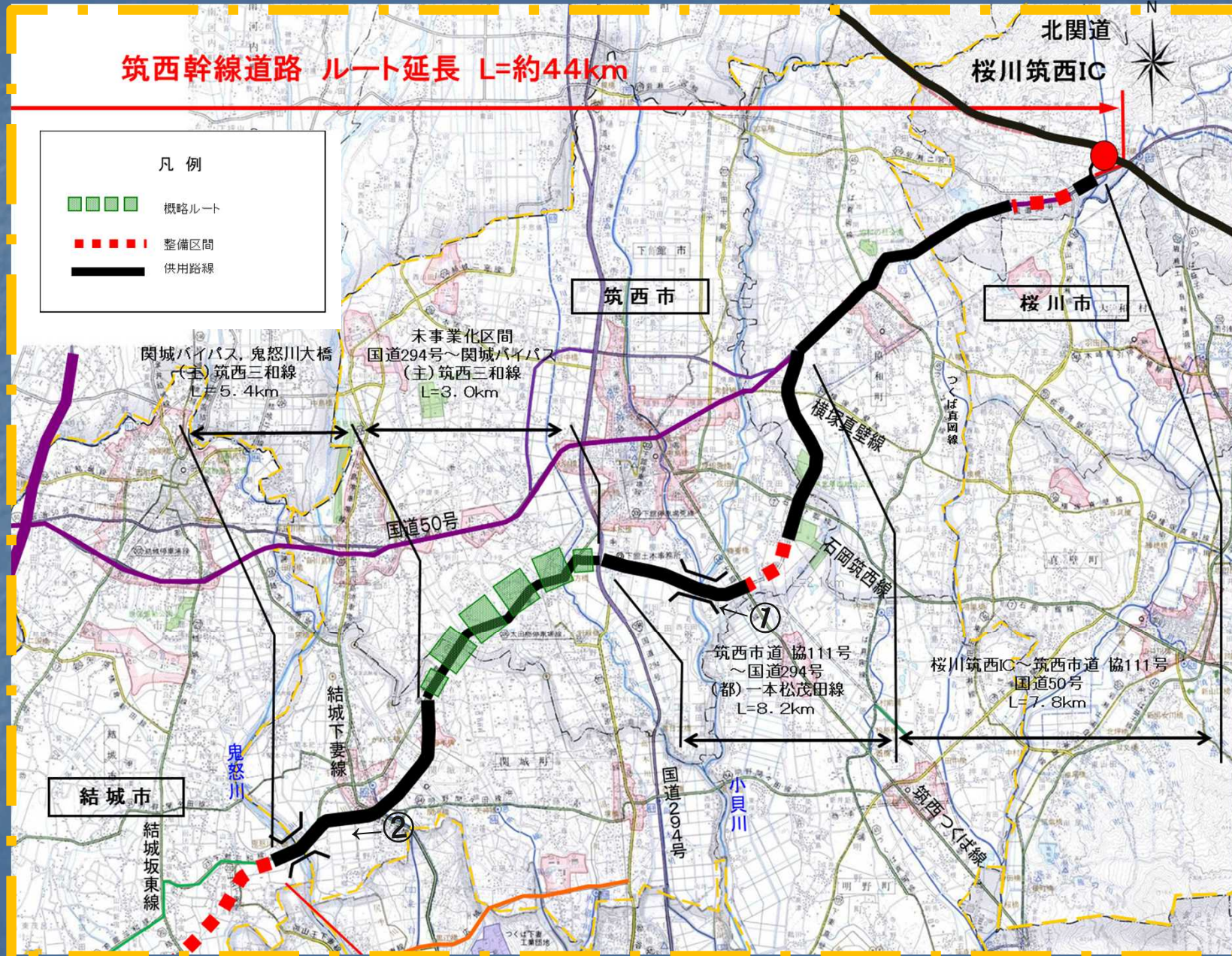


2. 位置図(筑西幹線道路)



3. 位置図(筑西幹線道路 拡大①)

拡大①



4. 供用区間の状況

○ 筑西幹線道路（筑西つくば線（筑西大橋））



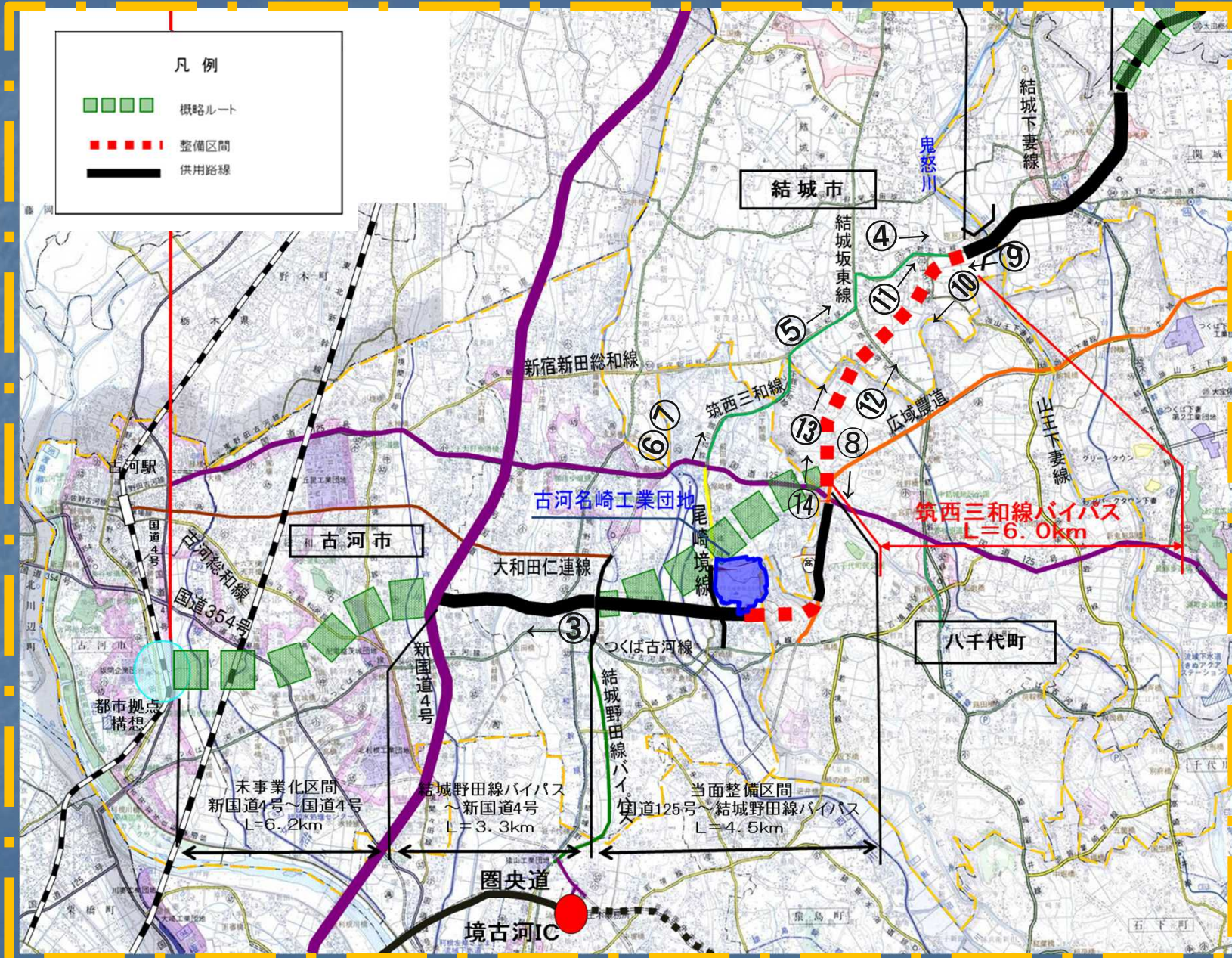
5. 供用区間の状況

○ 筑西幹線道路(筑西三和線 関城バイパス)



6. 位置図(筑西幹線道路 拡大②)

拡大②



7. 供用区間の状況

○ 筑西幹線道路(柳橋恩名線)



8. 事業概要

事業名：地方道路整備事業（県工区）
筑西幹線道路整備事業（市町工区）

事業路線名：主要地方道筑西三和線バイパス

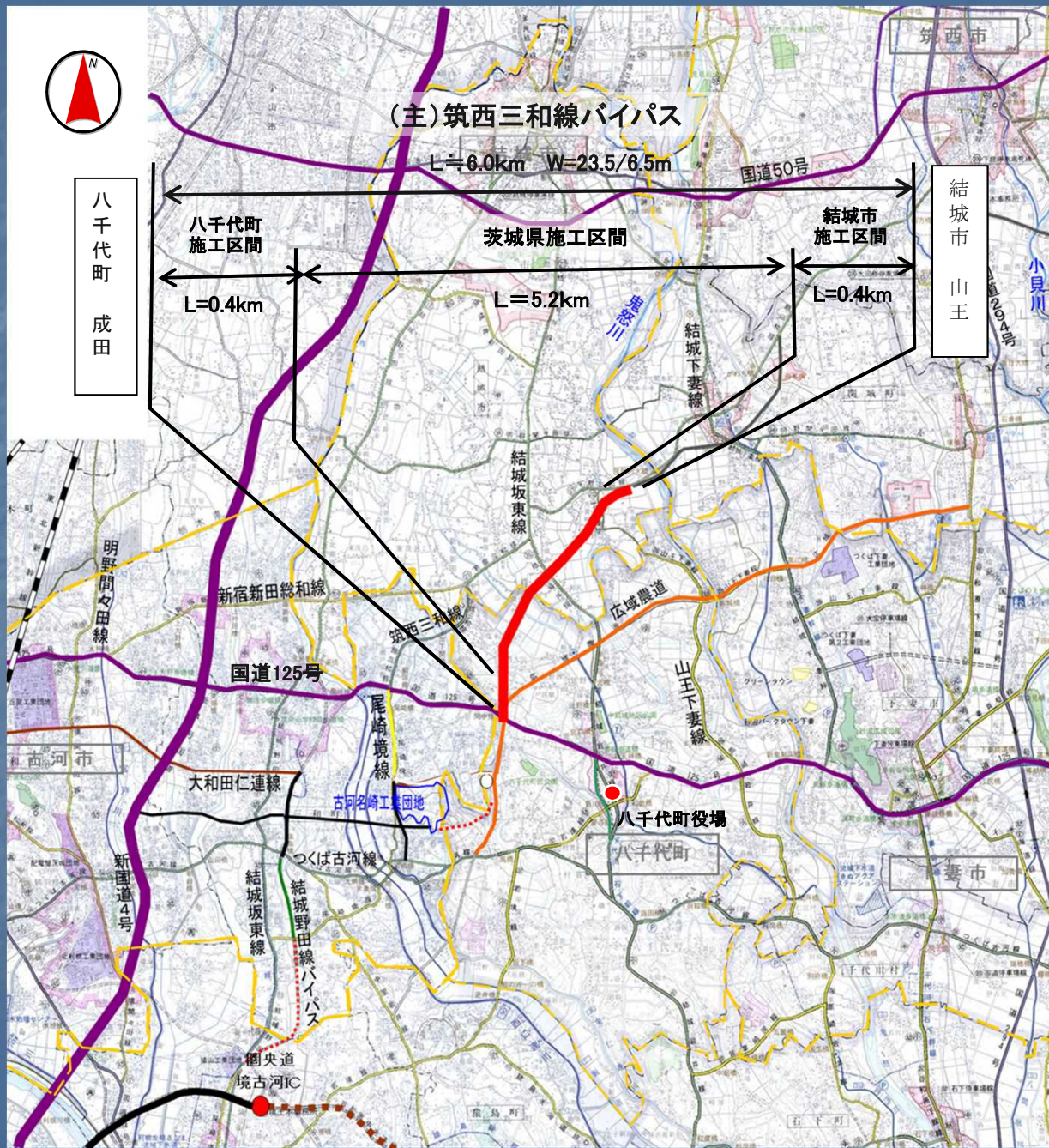
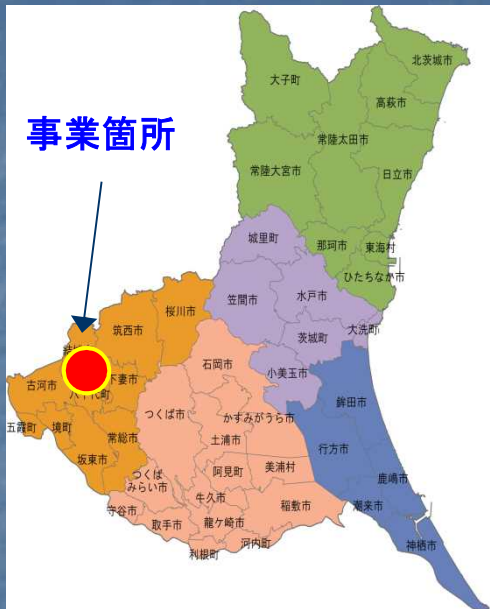
事業箇所：結城市山王～八千代市成田

事業延長：約6.0km
（県5.2km+結城市0.4km+八千代町0.4km）

事業費：約67億円

着手年度：平成24年度
完成予定：平成34年度

9. 位置図(筑西三和線バイパス)



10. 事業の目的

- 現道区間の交通混雑の緩和を図る。
- 県西地域の交流・連携を支える交通体系の構築を図る。
- 北関東自動車道などの整備効果を活かした物流網を形成し、県西地域への企業誘致等の促進を図る。

11. 現況写真

○現道の混雑状況(山王交差点付近)



12. 現況写真

○ 現道の混雑状況（今宿地内交差点付近）




13. 現況写真

○ 現道の状況(古河市 尾崎地内)



14. 現況写真

○ 現道の状況(古河市 尾崎地内)



15. 現況写真

○ 付近の混雑状況(広域農道 R125交差点付近)



16. 工事状況写真 地盤改良施工箇所(結城市山王地内)




写真NO.9


17. 工事状況写真 プレロード施工箇所(結城市芳賀崎地内)



18. 工事状況写真（結城市芳賀崎地内）



19工事状況写真 (八千代町下山川地内)



20. 工事状況写真（八千代町西大地内）



21. 状況写真

用地買収状況箇所(八千代町佐野地内)

