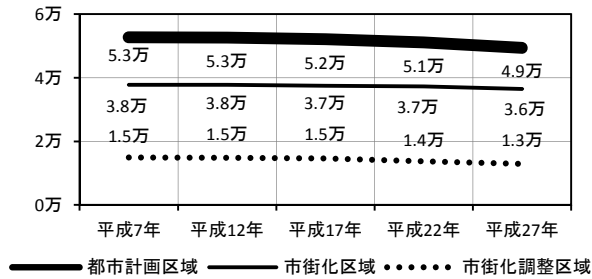


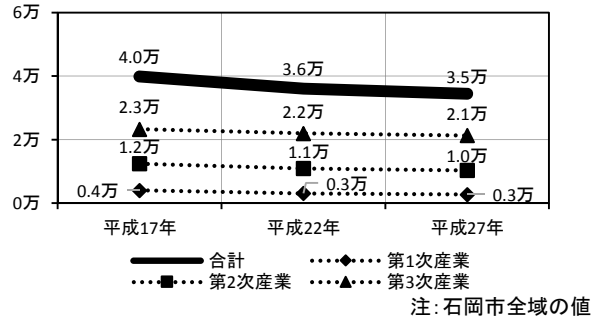
10 石岡都市計画区域

石岡市の一部（旧石岡市域）

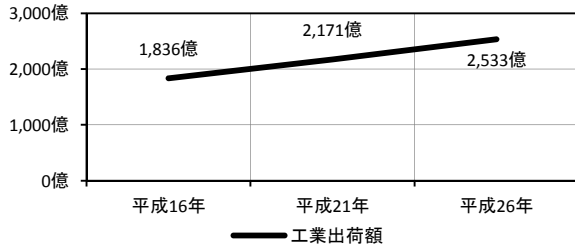
■人口の推移（単位：人）



■産業別従業者数の推移（単位：人）



■工業出荷額の推移（単位：円）

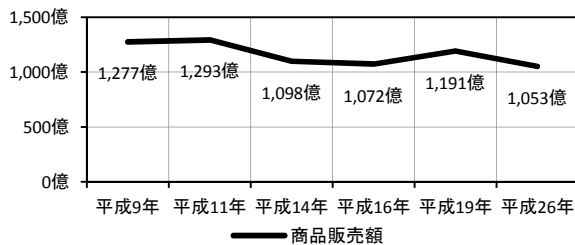


注：平成16年は旧石岡市域，平成21年以降は石岡市全域の値

■区域区分の経緯

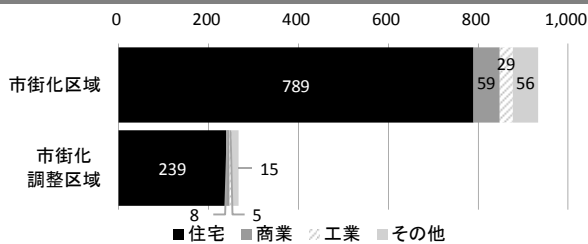
年月日	変更内容	市街化区域 (ha)	地区名
S46.1.20	当初	1,412	
S52.2.25	定期1	1,410	石岡，東大橋

■商品販売額の推移（単位：円）



注：平成16年以前は旧石岡市域，平成19年以降は石岡市全域の値

■過去五年間の新築状況（H22～26，単位：件）



■過去五年間の農地転用状況（H22～26，単位：ha）

