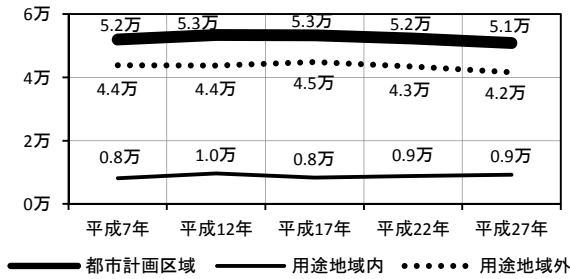


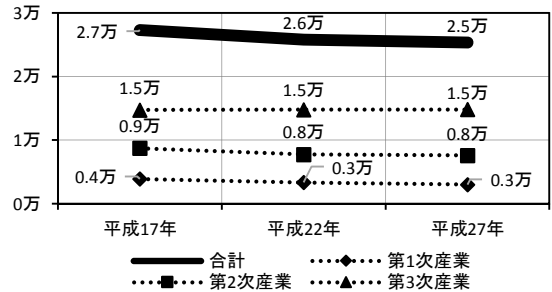
# 27 小美玉都市計画区域

小美玉市

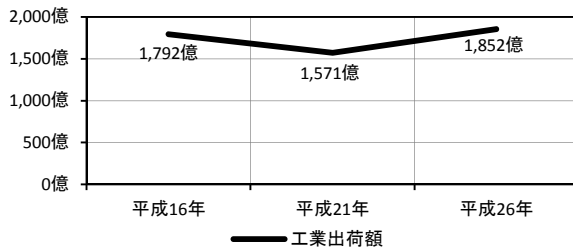
■人口の推移（単位：人）



■産業別従業者数の推移（単位：人）



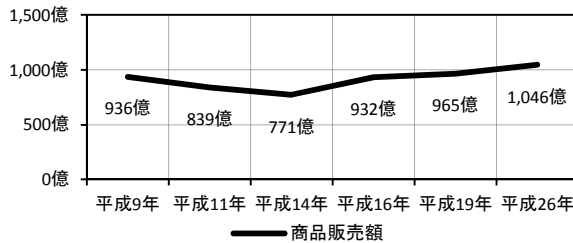
■工業出荷額の推移（単位：円）



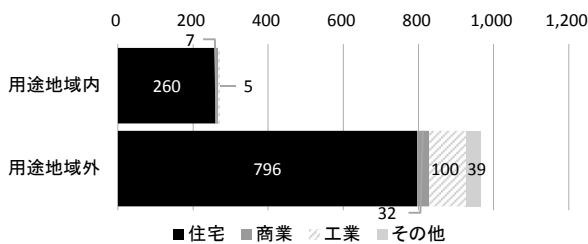
■用途地域の決定・変更経緯

年月日	面積 (ha)	備考
S50.2.1	258	用途地域の決定 美野里都市計画区域
S56.8.1	156	用途地域の決定 小川都市計画区域
H7.11.1	356	新用途地域へ移行 美野里都市計画区域
H8.4.1	156	新用途地域へ移行 小川都市計画区域
H19.5.31	512	町村合併による変更 小美玉都市計画区域
H19.12.13	512	用途地域の変更(羽鳥)
H24.3.15	512	用途地域の変更(中延)
H28.10.4	512	用途地域の変更(羽鳥駅周辺)

■商品販売額の推移（単位：円）



■過去五年間の新築状況（H22～26, 単位：件）



■過去五年間の農地転用状況（H22～26, 単位：ha）

