

境界	境界線の種類
+	石 杭
×	コンクリート杭
○	プラスチック杭
◇	金属標
+	金属板
■	本杭
□	仮杭
□	杭位置
田	茨城県コンクリート杭

基準点一覧表

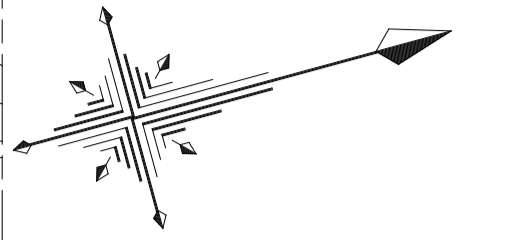
点名	X座標	Y座標	標高
3T-1	35388.423	67892.873	
4T-1	35369.016	67859.915	
4T-2	35453.437	67866.719	
4T-3	35560.174	67848.405	
4T-4	35624.048	67829.619	
3T-2	35506.301	67933.009	

この現況図は、ほぼ全域のデジタル地図をベースにし、アクアワールドの台帳図、県道及び駐車場整備の工事用キャドデータ等を利用し既存の台帳図も参考にして作成したものである。

平成23年3月調整

平成20年3月作成

1 2 3 4



境界	境界線の種類
■	本杭
□	仮杭
○	杭位置
田	表紙面コンクリート杭

この現況図は、ほぼ全域のデジタル地図をベースにし、アクアワールドの台帳図、県道及び駐車場整備の工事用キャドデータ等を利用し既存の台帳図も参考にして作成したものである。

基準点一覧表

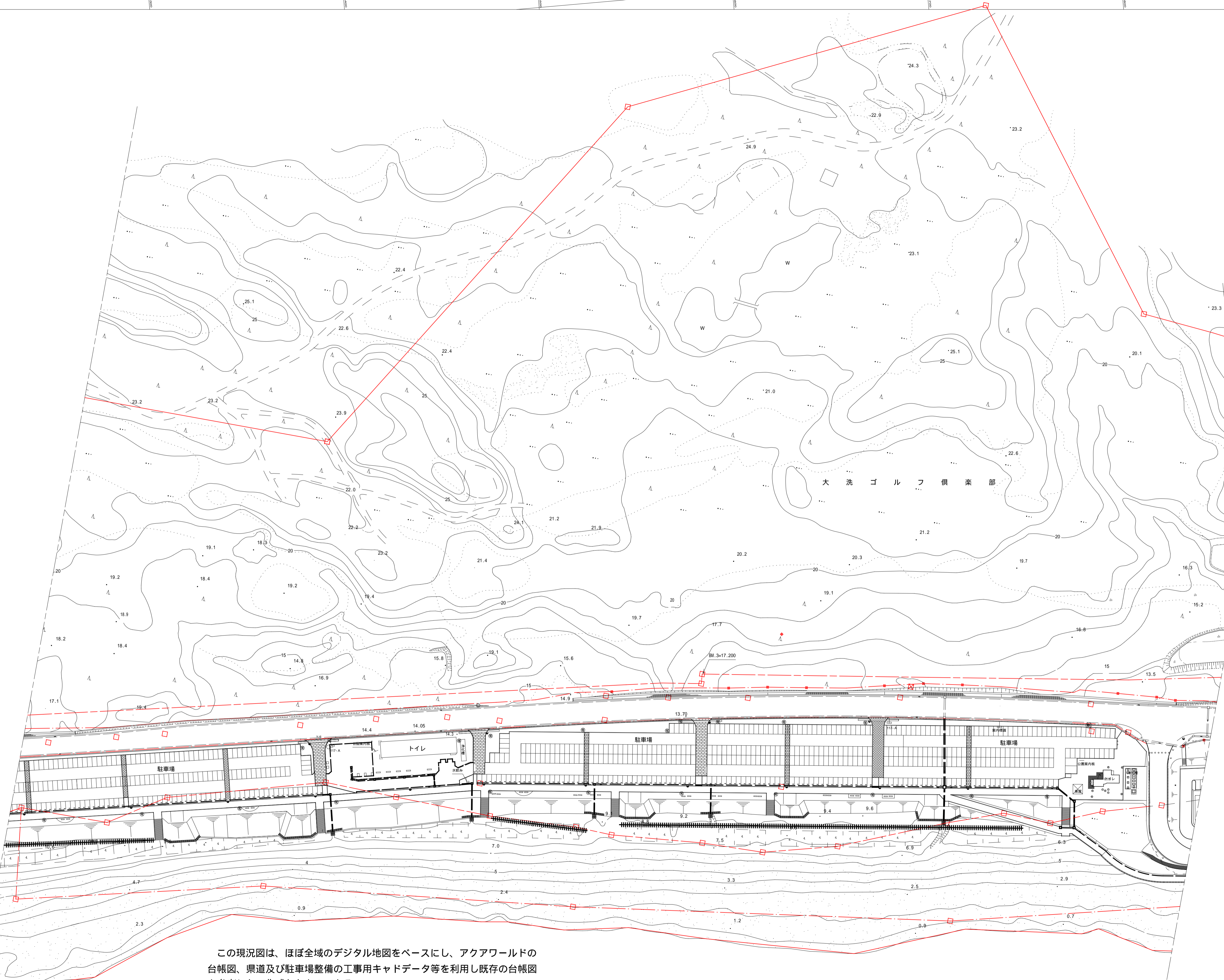
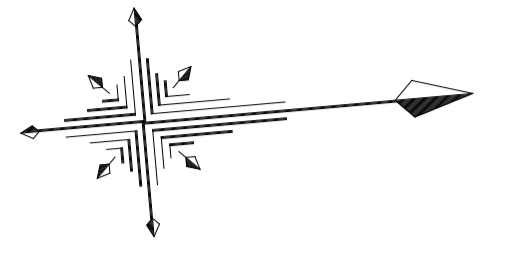
点名	X座標	Y座標	標高
4T-5	35657.568	67897.788	
4T-6	35714.881	68012.460	
4T-7	35626.886	67977.985	

平成23年3月調整

平成20年3月作成

茨城県

1 2 3 4



境界	境界線の種類
	本杭
	仮杭
	杭位置
	茨城県コンクリート杭

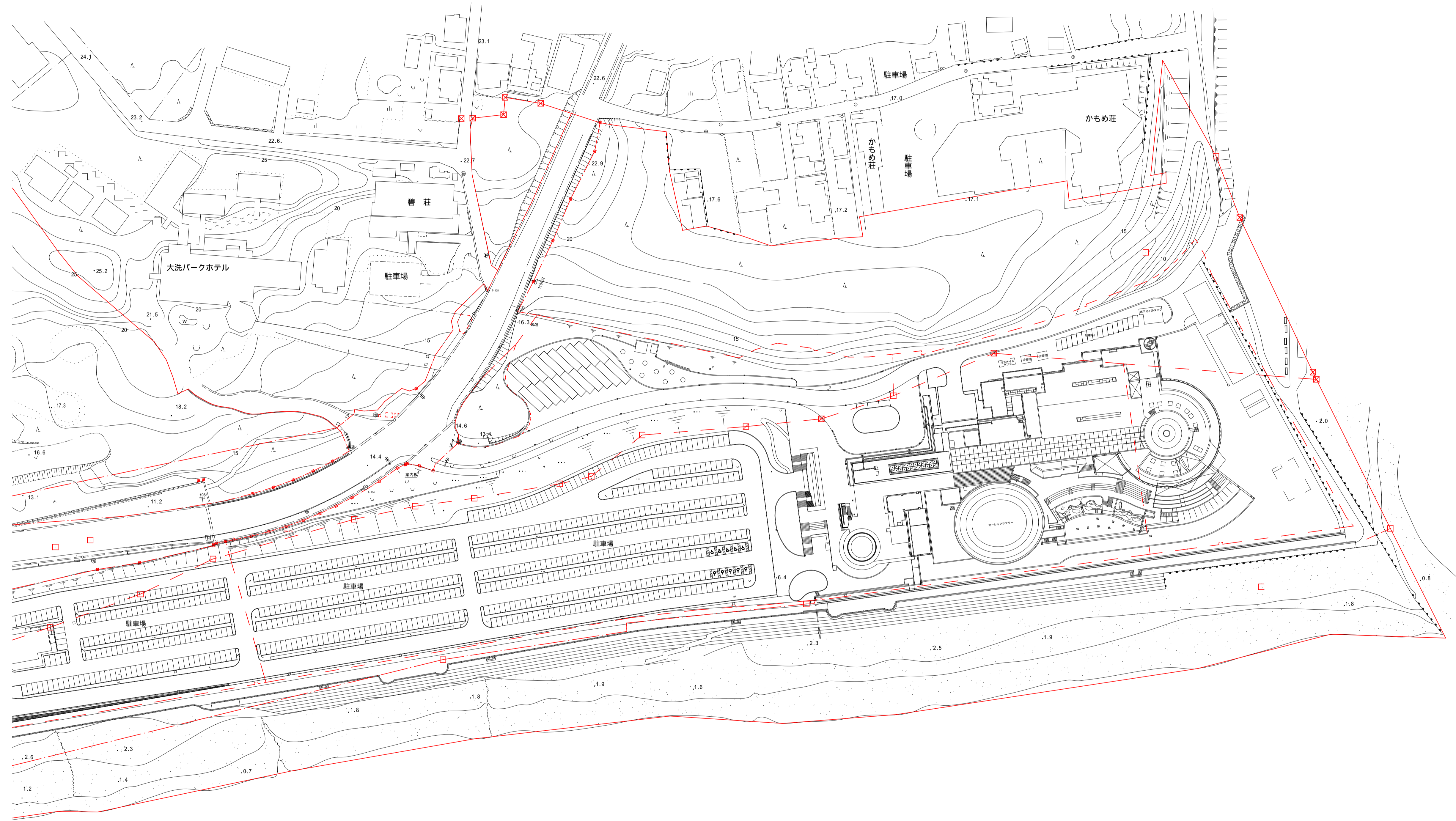
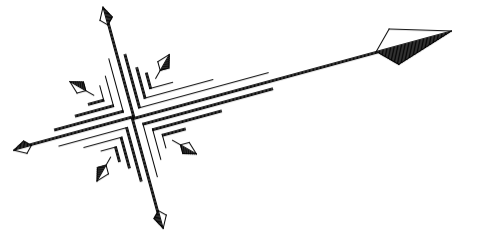
この現況図は、ほぼ全域のデジタル地図をベースにし、アクアワールドの台帳図、県道及び駐車場整備の工事用キャドデータ等を利用し既存の台帳図も参考にして作成したものである。

平成23年3月調整

平成20年3月作成

茨城県

1 2 3 4



境界	境界線の種類
☒	本杭
☑	仮杭
□	杭位置
田	茨城県コンクリート杭

この現況図は、ほぼ全域のデジタル地図をベースにし、アクアワールドの台帳図、県道及び駐車場整備の工事用キャドデータ等を利用し既存の台帳図も参考にして作成したものである。

平成23年3月調整

平成20年3月作成