

借楽園公園 施設平面図



平成十一年三月作成

静岡県公園緑地整備センター

図例
 ■ 樹木
 □ 建物
 ○ 遊具
 〓 境界線
 〓 区界線

1:500

NO.23

茨城県

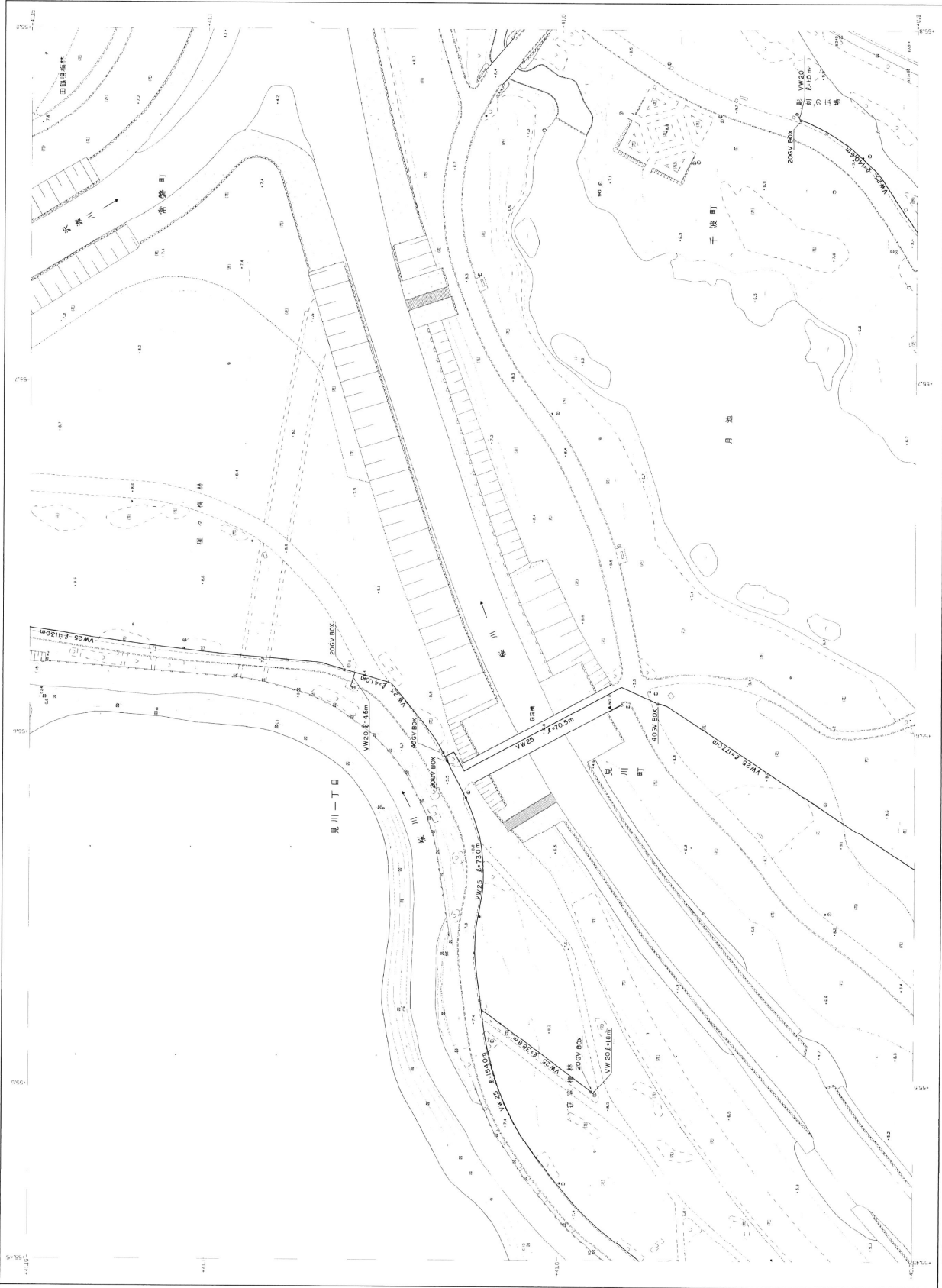
20	21
22	23



施設名	位置	面積	備考
SI1	404.50, 279.50	480.00	四季の園
HO1	402.00, 280.00	1200.00	
HO4	404.00, 280.00	1500.00	
千波町	400.00, 281.00	800.00	住宅地
ST2	401.00, 280.50	100.00	

給水施設平面図

備菜園公園



平成 年 月 調査

設計 大分県建設委員会

1. 縮尺 1:500
 2. 設計者 大分県建設委員会
 3. 調査者 大分県建設委員会
 4. 調査日 平成 年 月 日

1:500

NO.18

14	15	16
17	18	19
20	21	

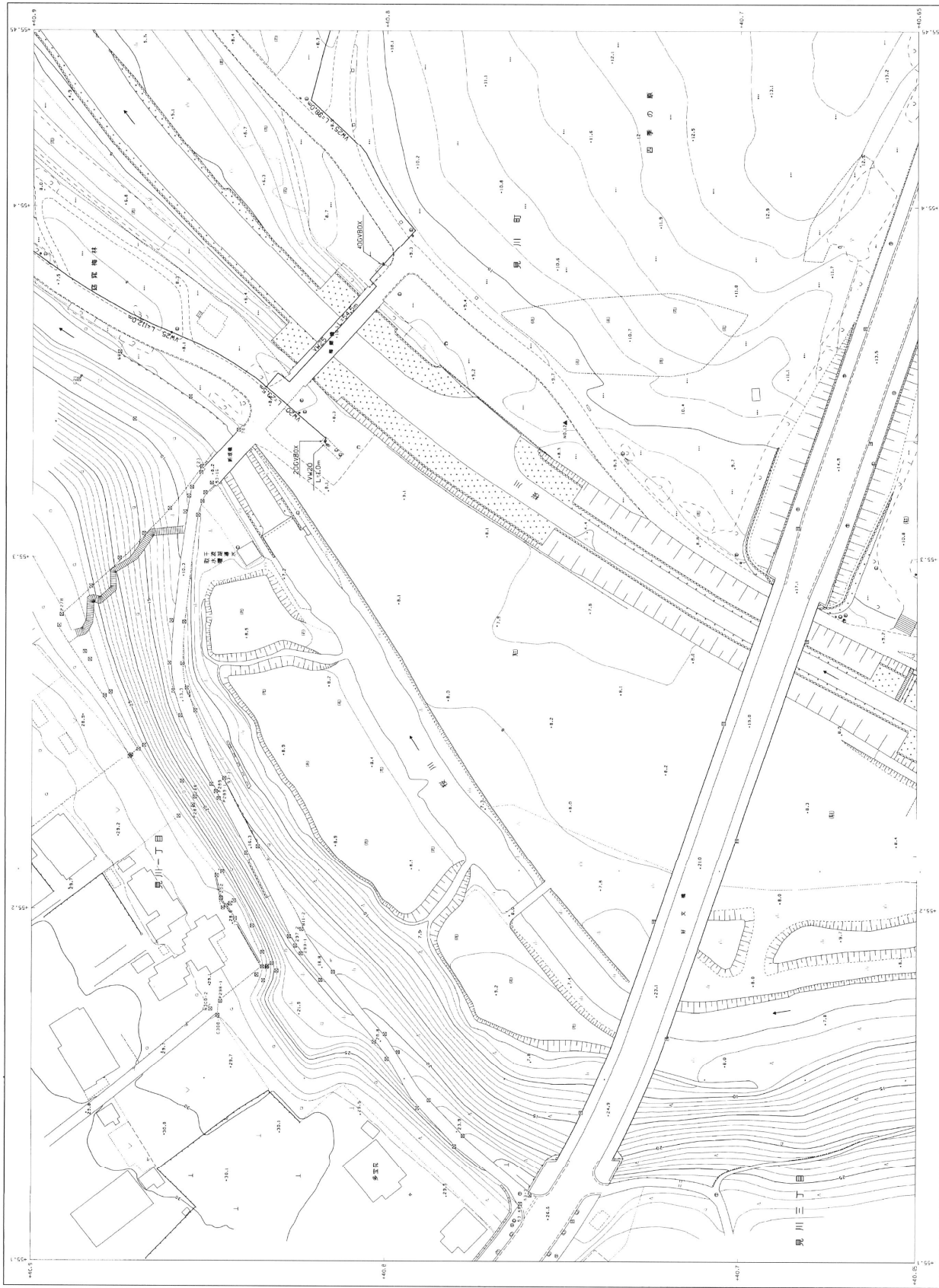


記号	名称	規格	数量	備注
○	200V BOX	標準	1	
○	400V BOX	標準	1	
○	VW20 φ110	標準	1	
○	VW20 φ100	標準	1	
○	VW20 φ150	標準	1	
○	弁	標準	1	
○	止水栓	標準	1	
○	検針管	標準	1	
○	給水栓	標準	1	
○	排水栓	標準	1	
○	消火栓	標準	1	
○	雨水管	標準	1	
○	雑排水管	標準	1	
○	給水管	標準	1	
○	排水管	標準	1	
○	消火管	標準	1	
○	雨水管	標準	1	
○	雑排水管	標準	1	
○	給水管	標準	1	
○	排水管	標準	1	
○	消火管	標準	1	
○	雨水管	標準	1	
○	雑排水管	標準	1	
○	給水管	標準	1	
○	排水管	標準	1	
○	消火管	標準	1	
○	雨水管	標準	1	
○	雑排水管	標準	1	

米 城 限

給水施設平面図

借来図公圖



設計者 大塚建設株式会社

設計者 大塚建設株式会社
 設計者 大塚建設株式会社
 設計者 大塚建設株式会社
 設計者 大塚建設株式会社

1:500

平成12年度工事および修正図

NO.20

17	18
20	21
22	23

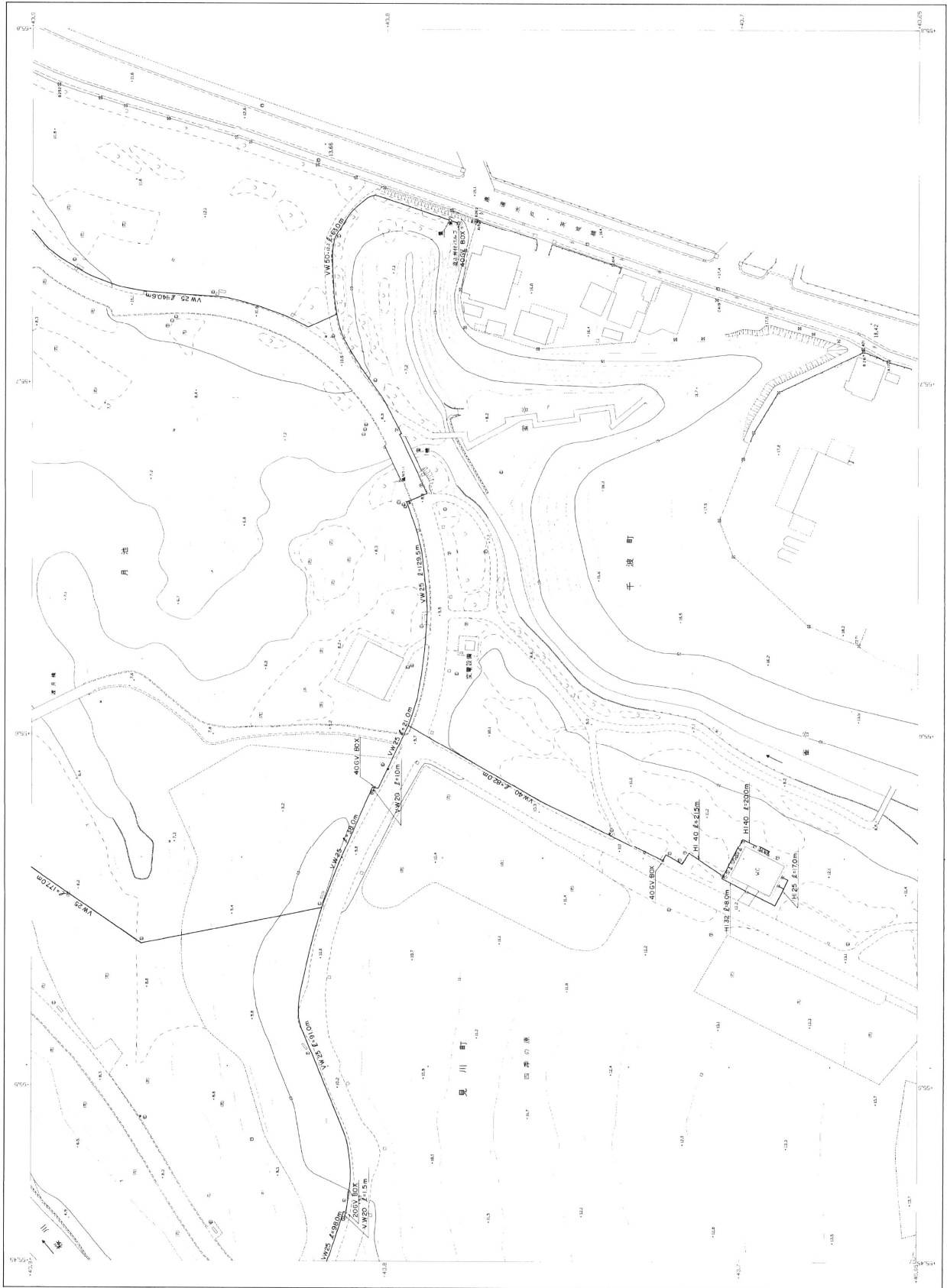


1. 100m 以上 2. 50m 以上 3. 20m 以上 4. 10m 以上 5. 5m 以上 6. 2m 以上 7. 1m 以上 8. 0.5m 以上 9. 0.2m 以上 10. 0.1m 以上 11. 0.05m 以上 12. 0.02m 以上 13. 0.01m 以上 14. 0.005m 以上 15. 0.002m 以上 16. 0.001m 以上 17. 0.0005m 以上 18. 0.0002m 以上 19. 0.0001m 以上 20. 0.00005m 以上 21. 0.00002m 以上 22. 0.00001m 以上 23. 0.000005m 以上 24. 0.000002m 以上 25. 0.000001m 以上	1. 100m 以上 2. 50m 以上 3. 20m 以上 4. 10m 以上 5. 5m 以上 6. 2m 以上 7. 1m 以上 8. 0.5m 以上 9. 0.2m 以上 10. 0.1m 以上 11. 0.05m 以上 12. 0.02m 以上 13. 0.01m 以上 14. 0.005m 以上 15. 0.002m 以上 16. 0.001m 以上 17. 0.0005m 以上 18. 0.0002m 以上 19. 0.0001m 以上 20. 0.00005m 以上 21. 0.00002m 以上 22. 0.00001m 以上 23. 0.000005m 以上 24. 0.000002m 以上 25. 0.000001m 以上
--	--

茨城県

給水施設平面図

備前公園



17	18	19
20	21	22
23	24	25



記号	名称	仕様	数量	備註
V	弁	φ150	1	
V	弁	φ100	1	
V	弁	φ75	1	
H	消火栓	φ100	1	
H	消火栓	φ75	1	
H	消火栓	φ50	1	
BX	変圧器箱	400V	1	
BK	ブレーカ	400V	1	
W	水主管	φ150	1	
W	水主管	φ100	1	
W	水主管	φ75	1	

NO.21

1:500

備前公園給水施設
 2024年10月
 設計者: 〇〇〇〇〇

10/25

10/25

10/25

10/25

10/25

10/25

10/25

10/25

10/25